This is a digital copy of a book that was preserved for generations on library shelves before it was carefully scanned by Google as part of a project to make the world's books discoverable online.

It has survived long enough for the copyright to expire and the book to enter the public domain. A public domain book is one that was never subject to copyright or whose legal copyright term has expired. Whether a book is in the public domain may vary country to country. Public domain books are our gateways to the past, representing a wealth of history, culture and knowledge that's often difficult to discover.

Marks, notations and other marginalia present in the original volume will appear in this file - a reminder of this book's long journey from the publisher to a library and finally to you.

Usage guidelines

Google is proud to partner with libraries to digitize public domain materials and make them widely accessible. Public domain books belong to the public and we are merely their custodians. Nevertheless, this work is expensive, so in order to keep providing this resource, we have taken steps to prevent abuse by commercial parties, including placing technical restrictions on automated querying.

We also ask that you:

+ *Make non-commercial use of the files* We designed Google Book Search for use by individuals, and we request that you use these files for personal, non-commercial purposes.

+ *Refrain from automated querying* Do not send automated queries of any sort to Google's system: If you are conducting research on machine translation, optical character recognition or other areas where access to a large amount of text is helpful, please contact us. We encourage the use of public domain materials for these purposes and may be able to help.

+ *Maintain attribution* The Google "watermark" you see on each file is essential for informing people about this project and helping them find additional materials through Google Book Search. Please do not remove it.

+ *Keep it legal* Whatever your use, remember that you are responsible for ensuring that what you are doing is legal. Do not assume that just because we believe a book is in the public domain for users in the United States, that the work is also in the public domain for users in other countries. Whether a book is still in copyright varies from country to country, and we can't offer guidance on whether any specific use of any specific book is allowed. Please do not assume that a book's appearance in Google Book Search means it can be used in any manner anywhere in the world. Copyright infringement liability can be quite severe.

About Google Book Search

Google's mission is to organize the world's information and to make it universally accessible and useful. Google Book Search helps readers discover the world's books while helping authors and publishers reach new audiences. You can search through the full text of this book on the web at `http://books.google.com/`

3 3433 06272983 9

Digitized by Google

Digitized by Google

Neves

Digitized by Google

Digitized by Google

Jahrbuch

3 - PWA

Digitized by Google

Digitized by Google

Neues Jahrbuch für Mineralogie, Geologie
und Paläontologie

JAHRBUCH

FÜR

MINERALOGIE, GEOGNOSIE, GEOLOGIE

UND

PETREFAKTENKUNDE.

Herausgegeben

von

Dr. K. C. v. LEONHARD und Dr. H. G. BRONN,

Professoren an der Universität zu Heidelberg.

1930

ERSTER JAHRGANG.

ASTOR LIBRARY
NEW-YORK
PUBLIC LIBRARY

Mit fünf Steindrucktafeln.

HEIDELBERG, 1830.

VERLAG VON GEORG REICHARD.

AF

Digitized by Google

THE NEW YORK
PUBLIC LIBRARY

ASTOR, LENOX AND
TILDEN FOUNDATIONS
B L

Digitized by Google

Dem

hochverdienten Curator

der

Universität Heidelberg

Herrn Staatsrath FROEHLICH

mit

innigster Verehrung.

Digitized by Google

Digitized by Google

Vorwort.

Der gegenwärtige Standpunkt der Mineralogie, Geognosie, Geologie und der damit so eng verbundenen Petrefaktenkunde, das dauernde rasche Vorschreiten dieser Wissenschaften, machen ein Repertorium, welches Alles aufnimmt, von Allem Rechenschaft gibt, was in Deutschland und im gesammten Auslande, namentlich in Frankreich, England, Italien, Rufsland, Skandinavien und in Nord-Amerika im Gebiete jener Doktrinen geleistet wird, zum unentbehrlichsten Bedürfnisse. Die „Zeitschrift für Mineralogie" beabsichtigte, diesem Bedürfnisse zu entsprechen, und dafs es ihr bis zu gewissem Grade gelungen, möchte keinen Beweis verlangen; das Wohlwollen, womit die mineralogische Lesewelt jenes Journal und das ihm vorangegangene „Taschenbuch für Mineralogie" seit einer Reihe von Jahren aufgenommen, gewähren entscheidendes Zeugnifs. Allein die neuesten Zeit-Verhältnisse mach-

Digitized by Google

ten eine Aenderung im Plane, der beiden Unternehmungen zum Grunde lag, nothwendig, sollten dieselben auch für die Folgezeit der vorgesetzten Aufgabe Genüge leisten. Als im Jahre 1806 der Plan zum Taschenbuche erfafst wurde, war der Umfang der Mineralogie ohne Vergleich beschränkter, wie gegenwärtig; nur eine verhältnifsmäfsig kleine Zahl von Journalen und von Denkschriften gelehrter Vereine lieferten Ausbeute für den als Bericht über die neuesten Entdeckungen und Beobachtungen zu betrachtenden Abschnitt. Seit dem letzten Jahrzehend hat die Menge von Journalen auf unerwartete Weise zugenommen, und selbst diejenigen unter ihnen, welche ihrer Grund-Bestimmung gemäfs, und nach der Aufschrift die sie tragen, sich nicht mit mineralogischen, geognostischen und petrefaktologischen Abhandlungen zu befassen hätten, versagen solchen Artikeln keineswegs die Aufnahme. So sehr erfreulich nun, aus einem Gesichtspunkte betrachtet, diese Aenderung der Dinge seyn mufs, indem sie das allgemeine Interesse darthut, welches der Mineralogie und den ihr unmittelbar verbundenen Doktrinen vergönnt wird, so ist dennoch von der andern Seite nicht zu verkennen, dafs dem Einzelnen alle jene vielen und vielartigen Quellen meist nur mit bedeutendem Zeit- und Geld-Aufwande zugänglich sind, und dafs folglich die Mittel, um der Wissenschaft

Digitized by Google

Schritt für Schritt folgen zu können, sehr erschwert werden.

Diese Betrachtungen bestimmten den Herausgeber der Zeitschrift, eine Aenderung im Plane Statt finden zu lassen. Seinem Wunsche gemäfs gesellte sich dem neuen Unternehmen ein Freund bei, und Beide hoffen durch das Jahrbuch sich Beifall und Dank bei der mineralogischen Lesewelt zu verdienen.

Das Jahrbuch nimmt unter der Rubrik „Abhandlungen" nur Ungedrucktes auf. Die Aufsätze sollen, in so fern es nur immer ausführbar, unzerstückt gegeben werden.

Unter den brieflichen Mittheilungen finden kürzere Nachrichten eine Stelle, die den Herausgebern auf dem Wege ihrer weit verbreiteten Verbindungen zukommen. Möglichst schnelle Bekanntmachung wird ihnen angenehme Pflicht seyn.

So oft es nothwendig, werden Abhandlungen und briefliche Mittheilungen durch Abbildungen erläutert.

Die Auszüge sollen, mehr oder weniger umfassend, je nachdem die Wichtigkeit des Gegenstandes solches nothwendig macht, aber stets sehr gedrängt, und da, wo es genügt, nur andeutend von Allem Kenntnifs geben, was in Deutschland und im Auslande durch besondere Werke, durch Denkschriften gelehrter Gesellschaften und durch Journale im Gebiete der Mineralogie, Geognosie,

Digitized by Google

Geologie und Petrefaktenkunde im Laufe eines jeden Jahres geleistet worden.

Das Jahrbuch, versehen mit einem vollständigen Namen- und Sach-Register, gewährt folglich jedem Freunde der mineralogischen Wissenschaften, ohne den Leser in fremde Gebiete hinüberzuziehen, ein umfassendes Repertorium und in ihm die Möglichkeit, den Entdeckungen und Beobachtungen des Tages folgen zu können; nichts Wissenswerthes wird seiner Kenntniſs entgehen.

Die Herausgeber empfehlen dem Publikum und besonders dem Kreise ihrer Gönner und Freunde die neue Unternehmung zur wohlwollenden Aufnahme und geneigten Unterstützung.

Heidelberg, den 1. Februar 1830.

Leonhard. *H. Bronn.*

Digitized by Google

Inhalt.

I. Abhandlungen.

Seite

Die verglasten Burgen in Schottland, von Leonhard. 1

Über zwei fossile Fischarten: *Cyprinus coryphaenoides* und *Tetragonolepis semicinctus* aus dem Gryphitenkalke, von H. Bronn. 14

Über die Hornblende von Pargas in Finland, von Leonhard. 31

Über *einige* Nord-Amerikanische Mineralien, von Hrn. Dr. Blum. 49

Über einige fossile Arten *Cypris* und *Cythere*, vom Herrn Grafen von Münster. 60

Ein Durchschnitt aus den Alpen mit Hindeutungen auf die Karpaten, von Hrn. Lill von Lilienbach. 153

Über Eis-Krystallisirung und über Gänge von Eis in Eis, von Herrn Professor Hessel. . . . 221

Versuch einer geognostischen Eintheilung seiner Versteinerung-Sammlung, von Hrn. Hoeninghaus. 226

Über die Muschel-Versteinerungen des süd-Deutschen Steinsalz-Gebirges, welche bisher unter dem Namen Pectinites salinarius zusammenbegriffen wurden, von H. Bronn. 279

Versuch eines Formen-Systems. 286

Das *Nadelöhr* im Thale der *Werra* und Einiges über Thalbildungen von Herrn Geh. Rath von Hoff. 421

Bemerkungen über das Vorkommen von Pterodactylus, von fossiler Sepie und von Koprolithen in *Deutschland*, vom Herrn Grafen von Münster. 442

Versuch einer geognostischen Eintheilung seiner Versteinerung-Sammlung (Fortsetzung), von Herrn Hoeninghaus. 446

Digitized by Google

Seite

Geheimen Rath von Leonhard: von Hees, Lardy, Levy, Graham, Hisinger, Beckmann, Zeuschner, Boué, Schübler . . . . . 68—81

Delafield, Klipstein, Hermann, Bösner, Ritter Hutton, Breithaupt, Hehl, ... 246—274

Voith, Eisenlohr, v. Meyer, ... 294—304

Manticelli, Brater, Sefström, Kefferstein. 478—483

Professor Bronn: von den Herren Agassiz, Walchner, Jaeger. 274—277

Volta, Hessel, Grafen von Münster, Catullo, Goldfuss, Hoeninghaus. 483—490

Krystallographie, Mineral-Chemie etc.

Eigenschwere, als mineralogisches Merkmal. 82
Bournonit in *Auvergne*. 83
tetragonale und hexagonale Krystallformen. 83
über Analysen. 84
Quarzpyramide. 85
Pinguit. 86
im *Loire*-Departement. 87
goldhaltiger Rheinsand. 87
Pyrophillit. 87
in Torf. 88
von *Richmond* in *Virginien*. . . . 305
Pargasonit u. Mangan-haltiger Epidot. 306
Natron-Alaun auf *Milo*. 307
Monazit. 308

Digitized by Google

Seite

Robertson: Bleiglanz von *Inverkeithing*. 308
Berzelius: Meteorstein aus *Macedonien*. 309
Naumann: Krystalle v. Topazolith u. Glanzkobalt. 310
Rose: Selen-Silber. 311
v. Kobell: Chlorit, Talk und Lithion-Glimmer im polarisirten Licht. 311
Dumenil: Anthrakonit von *Nendorf*. 312
Guillemin: Allophan von *Firmi* (*Aveyron*). . . . 312
Breithaupt: neue Glimmer-Arten. 312
v. Kobell: dichter Granat vom *Zillerthal*. . . . 313
Senff: Lichtphänomene am *Finnischen* Labrador. . . 313
Gold in den *vereinten Staaten* gefunden. 313
Dufrénoy: Hetepozit, neues Mineral von *Limoges*. . 314
Breithaupt: Fahlerz von *Altwoischitz* in *Böhmen*. . . 314
Wakkenroder: Bley-haltiger Wad vom *wilden Schapbach*. 314
Du Menil: *Diallag*, Hypersthen und Bleioxyd-Phosphat. 315
Hisinger: Hisingerit von *Riddarhyttan*. 315
Eaton: Anthracit, und Flüssigkeiten in Quarz. . . 315
Lampadius: Archigonaler und hablotyper Karbon-Spath. 315
Dufrénoy: Huraulit, neues Mineral von *Limoges*. . 316
Naumann: Gestalten zur Krystallreihe des Bleyglanzes. 316
Hitchcock: Zinn in *Massachusetts*. 319
Breithaupt: Erscheinungen an tetragonalen Krystallen. 317
Finch: Bronzit zu *Amity* in *New-York*. 317
Marx: Talk-haltiger Skapolith. 317
Naumann: Krystallformen des Miargyrits. 318
Köhler: Krystallformen d. Turmalins, Zinksilikats und Boracits bei electrischer Polarität. 318
Breithaupt: über prismatischen Melanglanz und hexagonalen Eugenglanz. 318
Breithaupt: neue Zwillingskryst. am Granat aus *Tyrol*. 318
Weiss: Mineral-System. 318
Bergemann: Analysen der Mineralien vom *Bleyberg*. . 319
Shepard: krystallis. Gediegen-Tellur-Eisen. . 491
Jordan: kohlens. Strontian von *Klausthal*. 491
Boussingault: Ammoniak in Eisenoxyd-Hydrat. 492
Turner: Varvicit von *Ihlefeld*. 492
Landgrebe: Chiastolit. 492

Digitized by Google

Seite

Meteorsteine bei *Krasno-Ugol* in *Räsan*. 492
Silliman: Silberstufen aus *Peru* und *Chili*. 492
Boussingault: Schwarze Blende von *Marmato*. . . 493
Breithaupt: Prismatischer Melanglanz. . . . 493
Hess: Analyse des Dioptases. 494
Clemson: Zerlegung von Titan-Eisen aus *Baltimore*. 494
Kühn: Zerlegung des Kaolins von *Schneeberg*. . . . 494
Wollastonit und Idocras in *New-York*. 494
Pfaff: Cerolith von *Frankenstein*. 495
Burkenne: Zwillingsstellungen regulärer Kryst. 495
Jordan: Baryt von *Clausthal*. 495
Kane: Arsenik-Mangan aus *Sachsen*. 495
Becquerel: Künstliche Mineral-Krystallisationen. . . 496

II. Geognosie und Geologie.

Lyell und Murchison: Tertiärgebilde im *Cantal*. . . 88
E. de Beaumont: Formationen in den *Vogesen*. . . . 91
Giovene: Geognosie der *Puglien*. 94
Hehl: zur Geognosie *Würtembergs*. 96
M. d. Serres: Die *Crau*-Ebene. 96
Murchison: Gebilde um *Bassano*. 97
Bronn: Gaea Heidelbergensis. 99
Klipstein: zur Geognosie des *Odenwaldes*. 100
Eisenlohr: zur Geognosie des *Kaiserstuhls*. 100
Dufrénoy: Sekundär-Formationen in Mittel-*Frankreich*. 101
Klöden: Gestalt und Urgeschichte der Erde. 102
Bergsturz am *Montblanc*. 105
L. v. Buch: Geognost. Karte vom *Orta*- und *Lugano*-See. 320
Klipstein: Kupferschiefer-Gebirge der *Wetterau* und im *Spessart*. 323
Lusser: Alpendurchschnitt vom *Gotthard* bis *Zuger-See*. 323
Desnoyers: neue tertiäre geologische Formation. . . . 325
Thomson: Ausbruch von brennbarem Gas bei *Glasgow*. 331
Warden: Seesalz-Formation an *Chili's* Küste. . . . 332
Beissenhirtz: Mergelarten vom *Doberge* unf. *Minden*. 332
Leslie: Lichtstoff bildet den Erdkern. 332
Pentland: Vulkane *Arequipa u. Gualatieri; Cerro de Chuquibamba*. 332
Parrot: über Knochenhöhlen und Central-Feuer. . . . 334
Barkam: Temperatur-Zunahme in Bergwerken. . . . 336
Klöden: zur Geognosie der Mark *Brandenburg*. 338

Digitized by Google

Seite

Parrot: Dauer der Formationen, nach ihren Wechsellagerungen. 341
Jobert: Zeitdauer b. Absetzung einiger Gebirgs-Schichten. 342
Cooper und Cozzens: Tertiär-Gesteine am *Potomac*. . 343
Deluc: alpinische Urfels-Blöcke im *Genfer* Becken. . . 343
Rasoumowsky: Felsblöcke, in Nord-Europa zerstreut. 347
Tournal: Fasergyps in vulkanisch. Gestein d. *Aude*-Dept. 349
Murchison und Lyell: Tertiäre Süfswasser-Form. von *Aix* in *Provence*. 350
Keeney: Wetzschiefer in *Georgien*. 354
Biot: Erdgestalt. 354
Elie de Beaumont: Umwälzungen der Erdoberfläche, Aufrichtung der Schichten. 355
Despine: Lignite von *Chambery*. 356
Hausmann: Geognosie Spaniens. 497
Boué: Geognostisches Gemälde von *Deutschland*. . . . 507
De Rivero: Silbergrube zu *Pasco*. 508

III. Petrefaktenkunde.

M. d. Serres: Menschenknochen i. d. Knochenhöhle v. *Bize*. 105
Tournal: desgl. 107
De Christol: Menschenknochen in den Knochenhöhlen des *Gard*-Depart. 108
R. Wagner: Thiere *Amerikanischer* Knochenhöhlen. . . 110
Thirria: Knochenhöhlen von *Echenoz* und *Fouvent*. . . 111
R. Wagner: Thiere der *Sardinischen* Knochenbreccie. . 113
Al. Brongniart: Knochenbreccie und Bohnerz-Lager. . 114
N. de Saussure's: Brief deshalb. 116
Géoffroy St. Hilaire: Verwandtschaft antediluvianischer und jetziger Thiere. 116
V. Proccaccini Ricci: Versteinerungen des Gypses von *Sinigaglia*. 118
Bertrand de Doue: Knochen unter Basaltströmen in *Velay*. 119
Fischer: Prodromus Petromatognosiae animalium. . . 119
Croizet und Jobert: Unterkiefer von Anthracotherium magnum. 119
Prout: Bezoarsteine des Lias. 121
Buckland: Fossile Exkremente. 121
Ritgen: einige urweltliche Wirbelthiere. 122
Frisches Wallfisch-Skelett. 124
Cumberland: Entdeckungsfolge fossiler Saurier. . . 124
Buckland: Pterodactylus macronyx. 125

Digitized by Google

Seite

Murchison: Fossile Fische im bituminösen Schiefer in *Tyrol*. 125

Des Moulins: Ueber Sphaeruliten. 126

Rang: Fossile Pteropoden. 131

Rang u. Des Moulins: Spiricella, Grateloupia und Jouannetia um *Bordeaux*. 132

Rang: Hyalea d'Orbignyi. 134

Eaton: lebende Mollusken in Diluvial. 134

Ad. Brongniart: Pflanzenwelt verschied. Erd-Perioden. 135

F. Hoffmann: Bemerkungen dazu. 143

R. Wagner: Petrefakten-Sammlung zu *München*. . . 357

Fleming: beweisen fossile Thierreste eine einst höhere Temperatur? 358

Doernik: fossile organische Überbleibsel. 360

Peghoux: fossile Menschen-Reste von *Martre de Veyre, Auvergne*. 361

Boué: Menschen-Knochen in Löss und Alluvial-Land. . 362

Tournal: theoret. Betracht. über die Menschen-Reste von *Bize*. 363

Destrem: Knochenhöhle von *Bize*. 365

M. de Serres: fünf neue Knochen-Höhlen im *Hérault*-Depart. 365

Fitzinger: Mastodon und Anthracotherium bei *Wien*. 366

M. de Serres, Dubrueil und Jean-Jean: 8 Hyänen-Arten von *Lunel*. 366

M. de Serres: Reste der Knochenhöhle von *Lunel*. . . 370

Delanoue: Knochenhöhle von *Miremont*, *Dordogne*. . . 370

M. de Serres und Farines: Knochenhöhle zu *Argou* bei *Perpignan*. 370

J. A. Wagner: Säugethier-Reste aus den *Muggendorfer* Höhlen, in *Erlangen*. 375

Egerton: Zerstörung *Fränkischer* Knochenhöhlen. . . . 377

Knochenhöhlen in *Mähren*. 378

Savi: Knochenhöhle bei *Spezzia*. 378

van Breda und van Hees: Säugethier-Zähne in *Mastrichter* Kreide. 379

Schottin: fossile Knochen bei *Köstritz*. 380

Fossile Reste aus *Ava*. 382

R. Wagner: fossile Lagomys-Arten. 382

Bourdet: fossile Knochen am *Mont de la Molière*. . . 385

Kaup: Deinotherium giganteum, ein Dickhäuter. 387

Cuvier: fossile Pachydermen-Zähne. 389

Fischer: neue Elephanten-Arten. 389

Digitized by Google

Seite

Mitchill, Smith und Cooper: Wallrofs-Reste in *Virginien*. 389
Cordier: Palaeotherium im *Pariser* Grobkalk. . . 390
Robert: Säugethier-Reste im Grobkalk von *Nanterre* u. *Passy*. 390
Billaudel: Palaeotherium unter dem Grobkalk des *Gironde*-Depart. 391
Naudot: Wirbelthiere in regelmäfs. Süfswasserkalk zu *Provins*. 391
Cooper: Megatherium-Knocken in *Georgien*. . . . 392
de Bonnard: Hippopotamus in der Grotte von *Arcis*. 393
Grierson: Fufstapfen im Sandstein zu *Corncockle-Muir*, *Dumfries*. 393
Duncan: desgl. 394
Buckland: Iguanodon u. a. Reptilien auf *Wight* und *Purbeck*. 396
L. v. Buch: Structur der Ammoniten. 397
L. v. Buch: Familien der Ammoniten. 398
Dalman: *neue Schwedische* Trilobiten. 402
Rüppell: Versteinerungen der *Solenhofer* Kalkschiefer. 403
von Zieten: Versteinerungen *Würtembergs*; — Ammoniten. 404
Menke: Synopsis methodica molluscorum. 406
Rathke u. Behrendt: Bernstein-Insekten d. *Ostsee*. 406
Deshayes: tertiäre Konchylien von *Paris*. 406
Voltz: über Belemniten. 407
Choulant: die Vorwelt der organischen Wesen. . . . 509
Holl: Handbuch der Petrefakten-Kunde. 509
Buckland: fossile Dinten-Säcke. 510
Audouin: Monographie der Terebrateln. 511
Des Moulins: fossile Organismen des *Gironde*-Depts. . 511
Grateloup: fossile Konchylien von *Dax*. 511
Sasso: Serpulorbis, ein foss. Gasteropoden-Gechlecht. 511
Sowerby: neue Pentatremiten. 512
Bouillier: fossiler Favosit. 512
Colin Smith: unterirdische Wälder an der Britt. Küste. 512

IV. Verschiedenes.

v. Humboldt: Reise im Ural. 149
Ehrenberg: Getöse im Sande am *Sinai*. 151
Sturmfluthen längs den Italischen Küsten. 151
Mitscherlich künstliche Eisenoxyd-Krystalle. . . 152
Hagelstam: Schneegrenzen in *Norwegen*. 152

Digitized by Google

Seite

Nixon: Höhenbestimmungen in *Yorkshire*. 152
Geologische Sozietät in Frankreich. 417
Destrem: intermittirende Quelle von *Fontestorbe*. 418
v. Buch: Temperatur der Quellen. 419
Erdbeben in *Mugcia*. 419
Trommsdorff: Gyps wird durch Kochsalz auflöslicher in Wasser. 420
Die Goldbergwerke in Brasilien. 517
J. Lhotsky: Flammenausbrüche auf d. Gebirgen v. *Hayti*. 517
P. Carpi: Eisen-haltiger Säuerling von *Tolfa*. 518
P. Carpi: Lava-Strom in der Nähe von *Rom*, und eine daraus hervorkommende Mineralquelle. 519
Vauquelin: über das Mineralwasser von *Graveggia*. . 519
Horsbourgh: Bemerkungen über einige Eisberge der südlichen Hemisphäre. 520

Verbesserungen:

S. 88 Z. 10, hinter «Geognosie» setze «und Geologie»
S. 128 Z. 13, statt «und noch» — «sind noch»
S. 140 Z. 6, — «800» lies «8000».
S. 264 Z. 24, — «297» — «279».

Digitized by Google

Die verglasten Burgen in Schottland.

Von

LEONHARD.

Eine bei der Versammlung Deutscher Naturforscher und Aerzte zu Heidelberg am 19. September 1829 gehaltene Vorlesung [1].

Wir können, erachten wir uns überzeugt, die Basalte seyen im glühend-flüssigen Zustande aus den Tiefen emporgetrieben worden, nicht wohl andere Phänomene erwarten, als jene sind, welche in ihrer unmittelbaren Nähe gefunden werden, Phänomene mit ihrer vulkanischen Bildungsweise im engsten Verbande stehend. Die Umwandelungen, wahrnehmbar an Bruchstücken, selbst an gröfsern Massen von Gebirgs-Gesteinen, losgerissene Theilganze der von basaltischen Gebilden durchbrochenen Schichten, die

[1] Der Inhalt ist, bis auf einige Anmerkungen, unverändert so geblieben, wie ich denselben, zum Behuf des Vortrags, aus einer umfassenden Zusammenstellung entnommen habe. Die ausführliche Mittheilung, für den gegenwärtigen Zweck weniger geeignet, bleibe einer Arbeit über die basaltischen Gebilde vorbehalten, welche mich seit einer Reihe von Jahren beschäftigt.

Digitized by Google

eingehüllt wurden in dem aufgetriebenen feuerig-flüssigen Teige und noch von ihm umschlossen erscheinen; die Aenderungen, welche die Wände der Räume erlitten, innerhalb deren Basalte zum Tage gestiegen; der Einfluſs, den sie im Hangenden und Liegenden auf Schichten-Massen geübt, zwischen denen dieselben eingeschoben wurden, oder auf Felsarten, über deren Oberfläche sich Basalte unter der Gestalt von Strömen bewegten: alle diese sehr merkwürdigen Phänomene, wovon wir gegenwärtig nur Einiges nachweisen wollen, dürften nicht auf andere Art zu erklären seyn, als durch Einwirken vulkanischer Gewalten. Jeder Gedanke einer Deutung aus den Grundlehren der neptunischen Theorie scheitert. Die ältere Schule konnte solche Erscheinungen, wollte sie denselben nicht jede Glaubwürdigkeit absprechen, nur für Spiele des Zufalls gelten lassen, oder die Thatsachen wurden, wenigstens theilweise, als Folgen der Verwitterung angesehen, ein Prozeſs, mit welchem man früher bei weitem zu freigebig gewesen, indem so manches Regelwidrige als Folge statt gehabter Zersetzung betrachtet wurde; eine erzwungene Erklärung, zu deren Gunsten in vielen Fällen nicht ein einziger sicherer Grund bestand.

Die Aenderungen in der Farbe, das Dunklerwerden oder Verbleichen; die Zunahme an Dichtheit, oder ein erlangtes krystallinisches Gefüge; die Spuren von in höherm oder geringerm Grade vorgeschrittenen Frittungen, Schmelzungen und Verglasungen; dieses Mannichfache von Phänomenen, im Verschie-

Digitized by Google

denartigen des Bestandes mineralischer Massen, oder in der ungleichen Stärke des Hitzegrades, den sie erfuhren, vielleicht auch im Mitwirken sauerer Dämpfe und aufgestiegener gasförmiger Stoffe, seine Ursachen habend, sieht man blos in der unmittelbaren Nähe basaltischer Massen, so dafs es als von ihnen abhängige Erscheinung sich darstellt.

Besonders denkwürdig werden Phänomene der erwähnten Art, wenn zugleich auffallende Aenderungen in den Gestalt-Verhältnissen, oder in Absicht der chemischen Mischung wahrnehmbar sind.

Und alle diese Thatsachen zeigen sich nicht nur im Allgemeinen übereinstimmend mit dem, was unter ähnlichen Umständen bei unsern Feuerbergen neuerer Zeit statt hat, und bei sogenannten Erdbränden, sondern es bieten sich auch mehr und weniger analoge Erscheinungen bei Gesteinen dar, welche dem Einwirken künstlicher Gluth ausgesetzt wurden.

Neben dem emsigen Forschen nach dem Einflusse, welchen die Natur-Kräfte üben, müssen wir darum auch die genaueste Kenntnifs zu erlangen suchen, von allen Prozessen dieser Art; theoretischen Behauptungen verschafft man dadurch willigern Eingang, man vermehrt ihren Werth, und geologische Hypothesen sehen sich fester begründet.

Schottland, so reich an Sagen und Geschichte, hat unter seinen alterthümlichen Ueberbleibseln Thatsachen aufzuweisen, die ungemein wichtige Analogieen mit dem zur Sprache gebrachten Gegenstande

Digitized by Google

wahrnehmen lassen. Die Befestigungsarten aus frühester Zeit, die Burgen mit ihrem mehr oder weniger geschmolzenen und verschlackten Mauerwerke, die verglasten Festen, *vitrified forts, forts de verre,* hatten, wie begreiflich, die Beachtung der Archäologen rege gemacht. Indem wir solchen Sachvertrauten Richtern die Entscheidung der Fragen überlassen: ob jene Werke, durch Anlage und Bauart von kriegerischer Erfahrung Zeugnifs gebend, einem Volke angehören, das minder kunstreich war, als die spätern Römer? ob sie vom Stamme der alten Kaledonier, oder, was nicht glaubhaft, von ihren Ueberwindern, den Dänen herrühren? — mufs es für unsere Absicht wichtiger seyn, zu wissen: ob die Verglasung Plan oder Zufall gewesen? ob man, schon beim Bau, die grofse Festigkeit der Mauern im Auge hatte und einen besondern Schutz gegen zerstörende Einwirkungen von Luft und Wetter? oder ob die, ursprünglich aus einem Gemenge von Steinen und von Holz erbauten, Werke zufällig, etwa bei feindlichen Angriffen, in Brand geriethen, und so die Verglasung hervorgebracht worden?

Diese Ueberbleibsel einer Befestigungsweise, die wohl in jedem Falle mit zu den ältesten gehört, welche in Schottland Brauch gewesen, bestehen im Allgemeinen darin, dafs man einen kleinern oder gröfsern Raum mit starkem Wall umgeben, der aus Steinen aufgeführt worden, welche man vermittelst künstlicher Gluth einander verbunden. Man trifft die Mauern theils so vollkommen geschmolzen, dafs die

Digitized by Google

vorhandenen Trümmer-Massen groben Glases ähnlich sehen, theils sind die einzelnen Steine in geschmolzener und verschlackter Materie versenkt, so dafs diese solche ganz umschlossen hält.

Viele der verschlackten Mauern sind von Alluvial-Ablagerungen bedeckt, und bei den meisten kann man sich nur durch Ausgrabungen über die vormalige Beschaffenheit belehren. Von einigen solcher Burgen erhielten wir durch ANDERSON [2], RIDDEL [3], GROSCHKE [4], MACCULLOCH [5], SHARPE [6], TYTLER [7], SMITH [8] u. A. genauere Schilderungen innerer Einrichtung, und in den letzten Jahren soll HIBBERT, ein verdienter Englischer Geognost, solchen Untersuchungen besondere Aufmerksamkeit vergönnt haben [9].

[2] *Archaeologia, or miscellaneous tracts relating to Antiquity. Vol.* V, *p.* 255.

[3] *Ibid. Vol.* X, *p.* 99 *and* 147.

[4] Bergbaukunde. II. B., S. 447.

[5] *Transact. of the Geol. Soc.; Vol.* II, *p.* 255.

[6] *Phil. Mag.; new ser.;* 1828, *No.* 20, *p.* 123.

[7] *Transact. of the R. Soc. of Edinb. Vol.* II, *Art.* 12. *and Vol.* X, *P.* 1, *p.* 79.

[8] *Ibid.; Vol.* II, *Art.* 12. — Auch SINCLAIR's *statistical account of Scotland* enthält unter den Artikeln: *hills, antiquities* und *place of defence* manche hierher gehörige Nachweisungen. Einige nicht unwichtige Thatsachen findet man endlich in der *Encyclopaedia Britannica. Edinb.;* 1817, *Vol.* IX, *p.* 19 *etc.*

[9] Seitdem dieses geschrieben und vorgetragen worden, hatte ich die Freude, mir Hrn. HIBBERT's persönliche Bekanntschaft zu erwerben. Ich weifs aus dem Munde meines gelehrten Freundes, dafs wir nächstens von ihm ein umfassendes Werk über die verglasten Burgen zu erwarten haben

Digitized by Google

Die alterthümlichen Reste, an deren mehrere sich Sagen knüpfen, scheinen aus der Zeit vor Ankunft der Römer abzustammen, ehe man den Gebrauch des Mörtels kannte.

Ob sie Werke von Menschenhand, oder ob dieselben als vulkanische Ueberbleibsel zu betrachten, darüber waren die frühesten Beschreiber sehr im Zweifel. Ja man ging selbst so weit, von Massen aus Geschieben, aus Rollstücken bestehend, zu träumen, die vom Meeresboden durch Feuer emporgetrieben worden, welches Feuer sodann oben ausgebrochen sey und Schmelzungen veranlafst habe. Befangen in Täuschungen und Verwechselungen wurde nicht bedacht, dafs Vulkane, die verglaste Mauerwerke, einen bestimmten Raum einschliefsend, hervorgebracht, zu den Ausgeburten einer ganz zügellosen Phantasie gehören. Man vermag Behauptungen der Art nur die bekannte Hypothese zur Seite zu stellen, nach welcher die Pyramiden Aegyptens Basalt-Auswürfe sind, die in ihrer gegenwärtigen Gestalt durch vulkanische Mächte aus der Tiefe emporgehoben wurden.

Bei verständigen Forschern mufsten indessen bald Zweifel rege werden gegen Annahmen von so sonderbarer Natur. Wer mit dem Lande vertrauter, wird für Art und Weise, wie die eigenthümliche Befestigungskunst ersonnen worden, so wie in Absicht

Die archäologisch-geognostischen Beziehungen der denkwürdigen Ueberbleibsel werden darin mit Ausführlichkeit zur Sprache kommen.

Digitized by Google

der Ursachen, die später den Verlust der Entdeckung herbeigeführt, leicht eine genügende Erklärung finden. Schottland hatte, zur Zeit der Erbauung jener Festen, deren Trümmer uns beschäftigen, noch seine Urwälder und mit ihnen einen Ueberfluſs an Holz; später, nach allmählicher Zerstörung oder Minderung der Waldungen, und ehe man den Torf zur Feuerung zu benutzen verstand, muſste es schwieriger werden, hinreichendes Brenn-Material zu erhalten, so kam die Befestigungsweise aufser Brauch, und nach und nach ganz in Vergessenheit.

Geognostische Untersuchungen waren nothwendig, Erforschungen der Gesteine, die Mauern zusammensetzend, Beachtung der möglichen Aenderungen, welche dieselben durch Feuer-Einwirkung erleiden u. s. w., und der Lösung dieser Aufgaben unterzog sich am frühesten Macculloch.

Die Mauern solcher Festen tragen, in ihrer ganzen Erstreckung, Merkmale von Glühung, Verglasung und Verschlackung. Die ausgezeichnetsten Schlacken trifft man mehr am Boden; aufwärts zeigt sich ein Gemenge poröser Schlacken und Steine, die nur theilweise geschmolzen, aber demungeachtet den Schlacken fest verbunden sind; noch höher haben bloſse Röstungen und Glühungen ohne Verglasungen, statt gefunden. So mindern sich allmählich die Spuren feuerigen Einwirkens, und es bleibt zuletzt nur ein Haufwerk unverbundener Steine.

Das Material, aus welchem die Burgmauern aufgeführt worden — Stücke von Gneifs, Quarz, Glim-

Digitized by Google

mer - und Thonschiefer, Brocken von Granit, von Sandstein, von Mandelsteinen und Trapp-Konglomeraten — läfst sich in der Umgegend nachweisen. Ohne Zweifel wurden die Erbauer durch gute Gründe bestimmt, den Kalkstein zu ihren Werken nicht zu verwenden.

Was nun die beobachteten Aenderungen betrifft, welche die verschiedenen Mauersteine erlitten, und die Mittel zur Erzeugung der Gluth, so ist darüber Folgendes zu bemerken. Die Granit-Bruchstücke tragen Spuren von in höhern und geringern Graden erlittenen Glühungen. Sie sind durchaus den Trümmern solcher Gesteine vergleichbar, welche ich am Berg *Denise* und an der so denkwürdigen *Roche Rouge* unfern *le Puy* im *Velay* in Basalt-Gebilden und in ihren Schlacken eingehüllt gesehen; sie kommen mit der Beschaffenheit granitischer Massen überein, die man am *Chuquet Genestoux* beim Aufsteigen nach dem *Puy de Dôme* findet, wo basaltische Schlacken die Granite bedecken; sie ähneln den granitischen Fragmenten, die wir am *Puy de Coran* in *Auvergne* und bei *Niedermendig* am *Rheine* in basaltischen Laven versenkt getroffen. Und ebenso entsprechen jene Trümmer dem Verhalten der Granit-Stücke vom *Brocken*, welche zwei Stunden hindurch der Hitze eines stark ziehenden Ofens ausgesetzt wurden.

Gneifs-Fragmente von kleinerm und gröfserm Volumen, gleichsam schwimmend in den Schlackenmassen, Trümmer der Mauern von *Craig Phadrick* unweit *Inverneſs*, sind mehr und weniger umgewan-

Digitized by Google

delt, allein nach ihrem Schiefer-Gefüge noch deutlich erkennbar. Sie entsprechen in ihrem Verhalten den Gneifs-Bruchstücken, welche die basaltischen Laven des *Denise*-Berges einschliefsen und den Gneifs-Gebilden, die ich an der *Striet*, am Fufse des *Spessartes* sah, wo Durchbrüche von Basalten statt gefunden.

Trümmer von Schiefer-Gesteinen der Transitionszeit, geglüht, gebogen, gefrittet, zeigen sich durchaus so, wie ich dieselben in den basaltischen Schlacken um *Bertrich* in der *Eifel*, an der *Falkenlei* und am Fufse der *Facher*-Höhe beobachtet; selbst das Auszeichnende violenblauer Färbung wird nicht vermifst.

Quarz-Stücke sind rissig geworden, wie jene in den Schlacken-Basalten von *Niedermendig*.

Besondere Beachtung verdienen endlich die prismatischen Gestalten einiger eingebackenen Sandstein-Brocken und die eigenthümlichen Gestalt-Verhältnisse gewisser Schlackentheile. Jene bezeugen das Ausgedehnte der Wirkung des Verschlackungs- und Verglasungs-Prozesses durch denkwürdige Formen-Wandelung, verbunden mit Entfärbungen und andern Phänomenen, die wir an so vielen Stellen, wo Sandsteine durch Basalte begrenzt werden und ebenso in Hohöfen, wo jene Felsarten als Bodensteine gedient, zu sehen gewohnt sind.

Die erwähnten eigenthümlichen Erscheinungen, welche manche Schlacken-Theile, namentlich jene aus

Digitized by Google

den Mauern von *Craig Phadrick* wahrnehmen lassen, werden besonders interessant durch das Uebereinstimmende mit ähnlichen, bis jetzt, so viel mir bekannt, nicht beobachteten Phänomenen basaltischer Laven. Man sieht nämlich auf der Oberfläche der Schlacken mehr und weniger beträchtliche Hervorragungen, welche unter Winkeln verbunden sind, die bald spitzige bald stumpfe, bald den rechten nahe stehende; bei einer Schlackenmasse zeigen sich jedoch, so weit meine gegenwärtigen Erfahrungen reichen, stets nur die nämlichen Winkel-Verhältnisse. Die nach einer Richtung ziehenden Hervorragungen findet man einander oft sehr auffallend parallel, so dafs das Ganze ein ziemlich regelvolles grobes netzartiges Gewebe darstellt. Besonders deutlich ist die Thatsache an einem ausgezeichneten Handstücke basaltischer, Oliven-Theile umschliefsender Schlacke von der Insel *Bourbon.*[10] Ferner beobachtete ich dieselbe an dem verschlackten Ausgehenden eines basaltischen Ganges auf dem *Heimberge* bei *Fulda* u. s. w. Auch das Innere der grofsen Blasenräume in den Laven des *Pariou*-Stromes unfern *Clermont* liefs mich solche Hervorragungen bemerken. Nicht wenig überrascht fand ich das Phänomen an den Schlacken der Schottischen Burgmauern wieder.

Die Schlacken, das Bindemittel der Mauern abgebend, gleichen zum Theil wohl jenen, welche die

[10] Ich hatte vor mehreren Jahren Gelegenheit, das Exemplar in Paris zu erkaufen; es gehörte zu den durch Leschenault von seiner Expedition mitgebrachten.

Digitized by Google

Kunst schafft; häufig aber sind dieselben auch kaum zu unterscheiden von basaltischen und von denen, die Kohlen-Brände hervorbringen. Wahrscheinlich wurden sie meist durch basaltische Mandelsteine und durch Basalt-Konglomerate erzeugt; dafür spricht das Verhalten, welches solche Felsarten wahrnehmen liefsen, die wir der Hitze-Einwirkung aussetzten. Eigentliche Verglasungen waren im Ganzen minder häufig wahrzunehmen; nur einzelne Stücke, ohne Zweifel Feldstein-Porphyr oder diesem zunächst stehende Gesteine, zeigten sich bedeckt mit glasiger Rinde. Uebrigens wirkte bei den Schmelzungen und Verglasungen sicher auch der Kali-Gehalt in den zum Bau verwendeten sogenannten Primitiv-Gesteinen. [11]

Der Verglasungs- und Verschlackungs-Prozefs unserer Burgen dürfte, fafst man alle bis jetzt darüber kund gewordenen Nachrichten zusammen, auf die Art bewirkt worden seyn, dafs die Mauern in zweckdienlicher Weite mit einem Erd- oder Rasenwall umgeben, der Zwischenraum mit Brenn-Material angefüllt und Fällung und Verbrennung so oft wiederholt worden, bis die Absicht erreicht war.

[11] Dafs Herr Mitchell, unser verehrter Mitbürger, und Herr Anderson zu *Innerneſs* zum Behuf genauer Untersuchungen und Vergleichungen mich mit einer lehrreichen Folge von Bruchstücken der verglasten Mauern zu versehen die Güte gehabt, sey hiermit dankbar anerkannt. Der zuletzt genannte Freund verpflichtete mich besonders durch geneigte Mittheilung vieler wichtiger und neuer Thatsachen, die Verhältnisse der Mauern von *Craig Phadrick* betreffend.

Digitized by Google.

Man hat gegen die durch Kunst hervorgerufene Verglasung und Verschlackung eingewendet: wie es nicht wohl denkbar sey, dafs gewöhnliches Feuer so mächtige Wirkungen habe hervorbringen können; bei Brenn- und Schmelzöfen, in deren Raume eine gewaltige Hitze statt habe, und die zum Theil aus nicht weniger leichtflüssigem Material erbaut seyen, sähe man die Wandungen nur auf unbedeutende Tiefe verglast; wo Häuser abgebrannt, würden keine solchen Wirkungen beobachtet; bei der grofsen Feuersbrunst zu London, 1666, wo so viele Gebäude zerstört worden, hätte man nichts von Verglasungen, ähnlich denen der Schottischen Festen wahrgenommen u. s. w. Die angeregten Zweifel sind indessen von geringem Belang; denn die gewählten Beispiele zeugen nicht gegen die möglichen und wahrscheinlichen Wirkungen eines Feuers auf besonders ausgesuchtes Material, wenn die Gluth so lange unterhalten wird, bis man den vorgesetzten Zweck erreicht hat. Wir gedenken unter andern uns bekannten Thatsachen, den angeregten Zweifel widerlegend, nur einer. Den Phonolithen des südlichen Frankreichs steht nicht selten ein so dünnschieferiges Gefüge zu, dafs man sie als Dach-Bedeckung verwendet. Wenige Jahre vor meiner Anwesenheit in jenen Gegenden brannte ein Haus unfern des *Mezenc* nieder. Der Phonolith der Dach-Bedeckung zeigt, wie ein von der Stelle entnommenes Bruchstück darthut, gänzliche Umwandelung. Er ist zur blasigen, aufgeblähten Schlacke geworden.

Digitized by Google

Zum Schlusse die Bemerkung, wie Legoulx de Flaix eine Bauart beschreibt, deren man sich in *Hindostan* bedient, und die wohl mit der Art, wie unsere Festen verglast wurden, am meisten übereinstimmen dürfte. Man errichtet nämlich Mauern aus Ziegelthon, umgibt sie mit einem Mantel, erfüllt von brennbarem Material, und läfst nun die Feuerung so lange dauern, bis die ganze Mauer fest gebrannt worden.

Digitized by Google

Ueber zwei fossile Fischarten: *Cyprinus coryphaenoides* und *Tetragonolepis semicinctus* aus dem Gryphitenkalke bei Donau-Eschingen, mit Abbildungen auf Taf. I.

von

H. Bronn.

Während der Versammlung der Deutschen Naturforscher in Heidelberg zeigten die Herrn: Salinen-Director Baron von Althaus von der Ludwigs-Saline *Dürrheim* und Professor Walchner von Karlsruhe mehrere Exemplare fossiler Fische vor, welche sie späterhin die Gefälligkeit hatten mir zur Untersuchung zu überlassen, nachdem auch Herr Dr. Agassitz, mit der Herausgabe des ichthyologischen Theiles des Spix- und Martius'schen Reisewerkes so eben beschäftigt, solche angefangen, aber vor seiner Abreise nicht vollendet hatte.

Alle diese Fische stammen aus einem bituminösen schiefrigen Kalksteine her, welcher unter bituminösen Liasschiefern bei *Neudingen* zwischen *Donaueschingen* und *Geysingen* liegt, wo sie durch Versuchbau-

Digitized by Google

Arbeiten zufällig zu Tage gefördert worden. Es sind Skelette, mehr oder weniger zertrümmert, oft nur einzelne Köpfe, Schwanzstücke und dergleichen, woran alle Knochen und Grähten der Substanz nach erhalten, doch öfters unregelmäfsig zerdrückt und verschoben waren. Der Umrifs des Körpers wurde durch hornartige Ueberreste organischer Materie noch mehr oder minder deutlich bezeichnet, welche hauptsächlich von den Schuppen herrührte, deren Form und Gröfse dabei nur noch undeutlich (mit Ausnahme der 2ten Fischart, wo sie völlig erhalten waren) durchschimmerte, so dafs man nicht sagen kann, ob die Schuppen einen gezähnten Bauchkiel gebildet, wie bei *Clupea.*

Sie fanden sich in Gesellschaft mehrerer Konchylien-Versteinerungen, worunter *Ammonites serpentinus* v. Schloth.; einer Muschel, welche vielleicht zu *Tellinites sanguinolarius* v. Schloth. gehört, wovon indessen die Aufsenseite nicht, der Umrifs nur unvollkommen, sichtbar war; einer *Terebratula*, der *T. digona* Sow. ähnlich, doch gröfser und von ganz rundem Umfange, nur unten tief ausgerandet (*T. vulgaris emarginata* Schfbl. in litt.); einer *Ostrea*, klein, länglich, am Buckelende stark abgestutzt, u. s. w. Der erste Anblick zeigte, dafs die Fischabdrücke zwei sehr verschiedenen Arten angehörten; eine genauere Untersuchung indessen liefs deren auch nicht mehrere unterscheiden. Die Exemplare der ersten Art waren zahlreich, von der andern fand sich nur ein Doppelabdruck vor.

Digitized by Google

Exemplare der ersten Art.

Da die vergleichbaren Theile aller länglichen Exemplare keine weiteren wesentlichen Verschiedenheiten mehr erkennen lassen, sondern, im Gegentheile, in allen Merkmalen sehr übereinstimmen, so werden solche als zu Einer Art gehörig betrachtet. Sie gehören der Abtheilung der *Malacopterygii abdominales* an; und wenn schon die so dünnen Kiemendeckel-Knochen meist ziemlich gut erhalten sind, so lassen sich doch nie Spuren von Zähnen an einem der Köpfe wahrnehmen. Die Form des ganzen Fisches ist 5—6mal länger als hoch.

A. Exemplare aus der Prof. Walchner'schen Sammlung.

I. Seitenabdruck mit dem Hintertheile des Kopfes, dem ganzen Rückgraht, und Resten der Brust-, After- und Schwanz-Flossen. Mit völliger Sicherheit konnten 38 Wirbel gezählt werden, obschon die mittleren der Substanz nach herausgefallen waren, und nur Abdrücke hinterlassen hatten. Jedoch ragen vor dem vordersten Wirbel noch drei dünne, den anderen völlig gleiche, Dornenfortsätze unter dem Kiemendeckel hervor, und deuten also auf wenigstens noch drei weitre Wirbel hin. Alle Wirbel sind in der Mitte dünn, nach beiden Enden hin sehr verdickt, aufsen mit äufserst feiner ringförmiger Streifung. Die hintern sind merklich länger als die vordern. Die Rippen und Dornenfortsätze sind haarfein, und diese scheinen aus den verdickten Enden der Wirbel hervorzukommen.

Digitized by Google

Sie sind beide hier so deutlich, dafs man die losen oder Muskel-Grähten, wenn sie so entwickelt wären, wie bei *Clupea* und *Corregonus*,[1] aufserdem noch erkennen müfste. An welchem Wirbel die ächten Rippen endigen, läfst sich nicht bestimmen. — Die Rückenflosse scheint über dem 15 und 16. der sichtbaren[2] Wirbel befestigt gewesen zu seyn. Die Afterflosse liegt zwischen den unteren Fortsätzen des 23—25. Wirbels. Die Schwanzflosse scheint mittelst der keulförmigen Beine schon vom drittletzten Wirbel an zu entspringen. Die ganze Länge der Wirbelsäule, nach der Biegung gemessen, ist 0,041 Meter (oder 41 Millimeter). Die Höhe ist unbestimmbar.

II. *a. b.* Ein Doppelabdruck, zeigend einen unvollständigen und zerdrückten Kopf, und den Vordertheil des Körpers mit Spuren der Brust- und Bauchflossen; der letztere liegt unter den Rippen ungefähr des 14ten Wirbels, der jedoch nicht völlig sicher abzuzählen ist.

III. Ein Vordertheil mit undeutlichem Rückgrahte und Spuren der Bauchflosse. Der Kopf hat 0,019* Länge, der Kiemendeckel 0,009 Höhe. Der letztere ist sehr stark entwickelt, wie bei *Cyprinus*, *Clupea* und *Salmo* überhaupt, und völlig waffenlos und eben, hinten etwas gerundet, und zerfällt nach einer schief von vorn nach hinten und von unten nach oben ziehenden

[1] Vergl. F. Rosenthal Ichthyologische Tafeln. Erste Lieferung (Berlin 1812. 4.) Taf. IV. V. Fig. 1.

[2] Nur von diesen ist auch bei allen folgenden Zählungen die Rede.

* Unter diesen Zahlen werden, so wie oben, immer Meter verstanden.

Digitized by Google

Linie in zwei ziemlich gleiche Theile, das obere und untere Kiemendeckel-Bein, welche beide man auch bei mehreren folgenden Exemplaren gut unterscheidet. Indessen ist das Unterstück ungewöhnlich grofs, begrenzt das obere fast ganz von hinten, und zieht bis gegen dessen oberen Rand in die Höhe. Ferner erkennt man auch das vordere Kiemendeckel-Bein und den Verbindungsbogen des Kiemendeckels.

IV. Ein Kopf mit der Brustflosse. Er ist höher und kürzer als der vorige, was von einer kleinen Unvollständigkeit am vorderen Ende und von einer senkrechten Verschiebung der Schädeltheile herrührt. Berücksichtiget man die letztere, so behält die Vorderseite des Schädels noch 0,011 Höhe auf 0,019 Länge, welche durch Ergänzung des Mundes auf 0,021 steigen würde.

B. Exemplare aus der von Althaus'schen Sammlung.

1 a. b. Ein Doppelabdruck. Der gröfste Theil des Rumpfes, von unten gesehen, mit den Brust- und Bauch-Flossen, und einem Reste des Kopfes. Die ziemlich wohl erhaltenen Schuppen von mehr als mittler Gröfse, mit gerundeten Hinterrändern, bedecken den Rückgrath völlig. Was dieses übrigens unbedeutende Stück am interessantesten macht, ist der Rest der Unterseite des etwas seitlich gekehrten Kopfes, woran man drei Kiemenhautbogen anf der einen, zwei auf der anderen Seite deutlich unterscheidet, so zwar, dafs neben den ersteren wenigstens keine weitere Bogen mehr gewesen seyn konnten. Länge vom Ende

Digitized by Google

der Kiemenhaut-Bogen bis zur Wurzel der Schwanzflosse = 0,052. Entfernung der Wurzeln der Brust- und Bauchflossen = 0,018. Die Flossenstrahlen lassen sich nicht zählen.

2 a. b. Ein sehr schön erhaltener, fast vollständiger Doppelabdruck. Länge der Wirbelsäule 0,038, des ganzen Kopfes 0,019, beides zusammen also 0,057. Die Schwanzflosse, nämlich vom letzten Wirbel an gemessen, = 0,015; der ganze Fisch also = 0,070. Die Kopf hat hinten 0,010 Höhe; Kiemendeckel wie bei III. beschaffen. Der Unterkiefer mit einem besonderen kleinen Fortsatze endigend, ist, wie mir auch bei einigen anderen Exemplaren vorkömmt, länger als der obere, und auf ihm liegen, in paralleler Lage, zwei Bruchstücke durchscheinender gegliederter Knochen an der Stelle der Oberkieferränder oder zwischen denselben; welche ich aber nicht zu deuten weifs. Brustflossen mit mindest 15 gegliederter und ästigen Strahlen von 0,005 Länge. Abstand ihrer Wurzel von der der Bauchflosse = 0,016. Bauchflosse mit mindest 9 gegliederten ästigen Strahlen von 0,005 Länge. Abstand ihrer Wurzel vom Anfang der Afterflosse = 0,009. Afterflosse 0,005 lang und 0,005—0,006 hoch. Rückenflosse fast senkrecht über oder etwas hinter der Bauchflosse über dem 17—18ten Rückenwirbel beginnend, etwa 0,004 lang, 0,005 hoch, mit 9—12 gegliederten und ästigen Strahlen. Höhe des Körpers zwischen der Rücken- und Bauch-Flosse = 0,010. Die tiefgabelförmige Schwanzflosse kann 20 Strahlen haben.

Digitized by Google

3 a. b. Ein etwas unvollkommnerer Doppelabdruck, welcher übrigens ungefähr von derselben Beschaffenheit ist. Der Kopf hat 0,013 Höhe auf mindest 0,024 Länge; denn er ist vorn nicht vollständig. Der ganze Fisch, nach der Krümmung der Wirbelsäule gemessen, hat 0,085 Länge. Die Schwanzflosse zeigt von oben 6, von unten 7 Strahlen deutlich; in der Mitte ist sie auseinandergerissen, und es scheint, dafs noch etwa 5—7 mittlere Strahlen zerstört worden. Sie hat von ihrer oberen Wurzel an bis zur Spitze 0,017 Länge.

4 a. b. Ein noch etwas gröfseres Exemplar im Doppelabdrucke, wovon der Kopf aus gleichem Grunde, wie bei IV, etwas kürzer und höher erscheint. Er hat nämlich 0,015—0,016 Höhe auf 0,021 Länge, oder nach Berücksichtigung der Verschiebung, 0,010 Höhe. Man zählt 36—37 Wirbelbeine, welche 0,048 Länge einnehmen; doch scheinen am Anfang und Ende noch einige verborgen zu seyn. Von dem letzten derselben bis zur Spitze der (beschädigten) Schwanzflosse sind noch mindest 0,016 Länge. Der ganze Fisch ist sehr verbogen, die Dimensionen aber sind nach den Krümmungen angegeben. Die Länge des Ganzen aus der Summe jener Zahlen ist demnach 0,086, aus der Messung aber nur 0,080. In den Brustflossen zählt man ziemlich sicher 16 Strahlen, von deren Wurzel bis zu den Bauchflossen = 0,017. Die Strahlen der letzteren sind nicht zählbar. Sie können nur etwa 0,001 vor der Rückenflosse liegen, und befinden sich senkrecht

Digitized by Google

nter dem 14ten Wirbel. Von der Basis der Bauchflosse bis zu Anfang der Afterflosse = 0,016. Diese hat 0,004 — 0,005 Länge, und ihre vordersten Grähten reichen gegen den 21 und 22ten Wirbel hinauf. Von Anfang der Afterflosse bis zum unteren Anfange der Schwanzflosse = 0,018. In der Schwanzflosse selbst sind von oben und von unten 8 Strahlen jederseits deutlich zu erkennen (die äufsersten kürzeren nicht gerechnet), und zwischen beiden ist ein leerer Raum (wie bei 3), in welchem noch wenigstens 10 Strahlen Platz finden konnten. — Auch hier sind die Rippen und Dornenfortsätze so deutlich, dafs man wohl bemerkt: grofse lose oder Muskel-Grähten seyen oben wenigstens nicht vorhanden gewesen; doch scheinen noch einige ganz kleine Wirbelfortsätze horizontal neben den Dornenfortsätzen zu liegen.

5) Ein Hintertheil des Kopfes mit dem Vordertheile des Rumpfes von so grofsen Dimensionen, dafs darnach das ganze Thier mindest 0,100 gehabt haben mufste. Weiter läfst sich nichts erkennen.

6) Die Unterhälfte des Seitenabdruckes eines ebenfalls 0,098 langen Individuums, an welchem eine Brust-, zwei Bauch-Flossen und ein Theil der Schwanzflosse ziemlich gut erhalten sind. An der 0,008 langen Bauchflosse sind etwa 10 Strahlen kenntlich, und die Schwanzflosse hat 0,017 Länge.

7) Ein an mehreren Stellen verstümmelter Abdruck. Kopf 0,017 lang auf 0,008 Höhe.

8) Seitlicher Abdruck, sehr verbogen, woran sich wenigstens 11 Strahlenwurzeln der Brustflosse

Digitized by Google

deutlich erkennen lassen. Der Unterkiefer ist um fast 0,001 länger, als der obere.

9 — 12) Sind sehr unvollkommne Mittelstücke.

13) Ein Kopf 0,016 lang auf 0,009 Höhe, stellenweise gut erhalten. [3]

Eine aus allen diesen Einzelnheiten zusammengesetzte Figur des Fisches theilen wir auf Taf. I. Fig. 1. mit. Bei Fig. 1. a. sieht man den Unterkiefer mit den, bei 2. a. b. erwähnten gegliederten Knochen. Bei Fig. 1. b. sieht man die Kiemenhautbogen von No. 1.

Exemplare der zweiten Art.

Aus der Sammlung des Herrn von Althaus.

Ein Doppelabdruck, wovon nur die Vorderhälfte des Kopfes und der untere Vordertheil des Rumpfes fehlt; ein grofser Theil der Flossen wurde mit dem Meisel heraus gearbeitet. Ein sehr grofsschuppiger Fisch von ganz ausgezeichneter Gestalt, kurz und hoch, letzteres zumal durch aufserordentliche Convexität des Bauches, indem der Rücken wenig gewölbt ist. Die vollkommene Regelmäfsigkeit in der Lage der Schuppen und die Stellung der Flossen genau auf den Rändern des Fisches zeigen, dafs derselbe von Natur, nicht aufgetrieben, sondern sehr zusammengedrückt gewesen seyn. Die Länge des Rückgrahtes vom Hinterrande des Kiemendeckels, bis zu Anfang der Schwanzflosse gemessen, ist = 0,035, und bis zu deren Ende = 0,045. Der Kopf ist von hinten

[3] Herr von Althaus hatte die Güte, mir die Nummern 4 und 13 für meine Sammlung zu überlassen.

Digitized by Google

an noch auf 0,019 Länge erhalten, und mufs wenigstens 0,023 gehabt haben. Die ganze Höhe des Fisches, unter der Rückenflosse, beträgt 0,044, wovon etwa 0,009 über, und 0,032 unter dem Rückgraht liegen. Der Kopf bleibt in horizontaler Richtung mit seinem Unterrande mindest 0,021 über dem tiefsten Theile des Bauchrandes, geht also nicht völlig ins Niveau der halben Höhe des Körpers herab. — Die Schuppen sind sehr vollständig erhalten. Wo die der Vorderfläche stellenweise weggebrochen sind, erblickt man unmittelbar die der Hinterfläche von innen, ohne allen Zwischenkörper. Selbst Spuren der Wirbelsäule konnte ich nicht finden, wohl aber Reste äufserst feiner Rippen. Gleichwohl ist die ganze Schuppendecke längs derjenigen Linie erhaben, in welcher der Rückgraht gelegen haben mufste, und diese Linie ist in der Mitte ihrer Länge etwas abwärts und dann wieder horizontal gebogen. Die Schuppen bilden etwas schief gebogene, vom oberen Rande aus nach dem viel gröfseren Unterrande hinab divergirende Reihen, deren 28 hinter dem Kopfe sind, wozu jedoch noch 2—3 kommen, welche von der mittleren Höhe des Körpers an abwärts sich zwischen die übrigen einschalten. Fünf senkrechte Schuppenreihen lassen sich noch unter dem Kopfe erkennen, und mehrere sind durch den Bruch am Vorderrande des Thieres weggefallen. Die Schuppen nehmen in ihren Reihen von oben nach unten an Breite und Höhe zu, so dafs die obersten ungefähr 0,001 breit und hoch, die untersten in der Mitte des Körpers

Digitized by Google

aber fast 0,002 Breite auf 0,005—0,006 Höhe gewinnen. An den mittleren Schuppen stofsen die zweierlei Ränder unter ziemlich rechten Winkeln zusammen, aber an den hinteren und oberen ziehen sich die Horizontal-Ränder so stark nach hinten in die Höhe, dafs sie mit den Vertical-Rändern stumpfe Winkel bilden. Die unteren Ränder sind jedoch an beiderlei Schuppen nie ganz geradlinig, sondern etwas Sförmig gebogen. Die Schuppen sind, zumal die gröfseren, von beiden Seiten her nach der Mitte ganz flach dachförmig erhaben, was vielleicht nicht ursprünglich ist. — Die Rückenflosse beginnt 0,013—0,014 hinter dem Kiemendeckel, ist vorn 0,007 hoch, setzt 0,020 lang, an Höhe gleichmäfsig abnehmend, bis unmittelbar zur Schwanzflosse fort, wo sie nur noch 0,002 Höhe hat, doch ohne in sie überzugehen. Die Afterflosse, welche ebenfalls unmittelbar an der Schwanzflosse endiget, läfst sich bis auf 0,016 Entfernung vorwärts derselben verfolgen, wo sie anfängt. Vorn hat sie 0,004, hinten 0,002 Höhe. Von der jedenfalls sehr kleinen Brustflosse scheinen sich Spuren hinter dem Unterrande des Kiemendeckels zu finden; doch vielleicht hat sie ganz gefehlt. Von den Bauchflossen ist hinter und senkrecht unter der Stelle der Brustflosse sicher nichts vorhanden gewesen: sie müssen also wenigstens etwas vor den letzteren gelegen oder ganz gefehlt haben. Die Schwanzflosse ist, horizontal vom Ende der keilförmigen Beine an gemessen, noch 0,009 lang, hinten fast gerade abgeschnitten, oder etwas convex ge-

Digitized by Google

rundet. Die zwei Spitzen stehen 0,019 auseinander. — Die Strahlen der Rückenflosse sind sehr fein, langgliederig, und verästelt; deutlicher ist Gliederung und Verästelung an der Schwanzflosse, weniger aber die letztere an der Afterflosse. — Dieser Fisch ist abgebildet auf Taf. I. Fig. 2.

Werfen wir nun einen Blick auf die bereits bekannten fossilen Fische, so entdecken wir keine darunter, welche mit obigen beiden ganz übereinstimmten. Behalten wir aber insbesondere die Fische der Liasformation im Auge, so ist ihre Anzahl nur gering, und sie lassen sich leicht von den unsrigen unterscheiden. Am vollständigsten ist 1) bekannt: Leach's *Dapedium*[4] aus Englischer Liasformation, welches sich auch durch die starken Schuppen und deren Lage unserer zweiten Art nähert. Indessen haben die Schuppen doch noch eine eigenthümliche Bildung und gegenseitige Einlenkung; die Zähne sind deutlich, 2spitzig, und die Flossenbildung bezeichnet einen Abdominalen. — 2) Gehören die Glarner Schiefer dieser Formation an, so sind unter den dort gefundenen Arten (ausser *Anenchelum, Palaeorhynchum, Zeus*) allerdings einige mit unsrer ersten Art verwandt, welche de Blainville zum

[4] *Geolog. Transact. New Series.* I. 1. p. 45. tb. VI.

[5] von Blainville: die versteinerten Fische, übersetzt von Krüger. (Quedlinb. 1823.) S. 18 ff.

Digitized by Google

Clupea-Geschlechte rechnet; welche sich aber durch die Körperdimensionen und Flossenbildung doch sehr schnell unterscheiden lassen. 3) Im Liasgebilde von *Boll* im Würtembergischen kommen nach einer gefälligen Mittheilung des Oberamts-Arztes, Herrn Dr. Hartmann in *Göppingen* ebenfalls Fischabdrücke vor, welche aber unseres Wissens noch nicht näher untersucht sind. — Noch werden zwar Fischabdrücke im Liasgebilde anderer Orte angeführt, aber sie sind minder vollständig bekannt, und selbst die Formation ist öfters zweifelhaft. In diese Rubrike gehören vielleicht auch die Fische des bituminösen Kalkes von *Seefeld* in *Tyrol*, deren Murchison gedenkt, und unter welchen einige als zu den *Acanthopterygiern* gehörig, ein andrer als *Clupea*-Art von Valenciennes angegeben wird [6], von welcher letzteren aber aufserdem nichts Näheres bekannt ist. Die ersteren müssen jedoch, die Knochenstrahlen abgerechnet, unserer zweiten Art sehr ähnliche Schuppen gehabt haben.

Wir sind daher genöthigt, die genauere Bestimmung und Benennung nun selbst zu versuchen.

Bei den ersten dieser zwei Arten sind die Beine des Vorderschädels nirgend so deutlich erhalten, um daraus die, mehrere Familien der *Malacopterygii Abdominales* charakterisirende, Bildung darin zu erkennen. Auch fehlt der Abdruck der Fettflosse der

[6] *Philosophical Magazine and Annals. New Series. Vol.* VI. *No.* 31. 1829. *July. p.* 17—20.

Digitized by Google

Salmonen und der Sägebauch der *Clupeen*, sey es, dafs solche schon anfänglich nicht existirten, oder dafs sie nur im Abdruck sich nicht erhalten haben. Es lassen sich die Muskelgrähten der *Clupeen* nicht erkennen. Es fehlen die Zähne gänzlich, welche, mit Ausnahme vieler *Cyprinus*-Arten, sonst wohl bei allen Geschlechtern vorkommen, und so klein sie auch bei *Clupea* und manchen *Salmonen (Corregonus* [7]*)* seyn mögen, so glaube ich doch, ich würde eine Spur davon an irgend einem der Exemplare gefunden haben, wenn sie vorhanden gewesen wären. Einigermafsen entwickelt können sie aber in keinem Falle gewesen seyn. Endlich ist es sicher, dafs die Zahl der Kiemenhaut-Bogen nur sehr gering ist: ich habe an einem Exemplare gesehen, dafs sie nicht über drei (und wenn selbst vier derselben wären?) betrage. Alle diese Merkmale deuten auf das Bestimmteste auf *Cyprinus* hin; keines spricht dagegen. Nun ist es allerdings unwahrscheinlich, dafs Flufsfische in einer Meer-Formation vorkommen sollten; wir sind indessen nothgedrungen, ehe nicht andere Geschlechtsmerkmale aufgefunden werden, diesen Fischen den Namen des Geschlechtes beizulegen, welches ihre noch erkennbare Organisation andeutet. Es leiten uns sogar die geringe Gröfse des Thieres und der Mangel sonstiger bestimmteren Abzeichen zum Subgenus *Leuciscus* bei Klein und Cuvier hin. Ich bewahre daher dieser Species den Namen, welcher von

[7] Cuv. *regn. animal* II. 162. — Rosenthal a. a. O. Taf. IV. V.

Digitized by Google

meinem Freunde, Herrn Dr. Agassitz, bereits vorgeschlagen worden, nämlich *Cyprinus coryphaenoides*, welche Benennung sich wohl auf die etwas gestreckte Gestalt bezieht. Es wird freilich nicht leicht seyn, diese Art in der gewöhnlichen Form durch eine kurze Diagnose von andern zu unterscheiden, weil man an keiner Flosse die Zahl der Strahlen vollkommen genau zu zählen im Stande ist; jedoch wird die gegebene Beschreibung von der Stellung und von den Dimensionen sowohl der Flossen, als des ganzen Körpers vollkommen hinreichend seyn, die Art, wo sie sich wiederfinden sollte, zu erkennen.

Die Bestimmung der zweiten Art ist viel schwieriger, weil man den Kopf wenig, die Zähne, Brust- und Bauchflossen gar nicht kennt. Indessen die Brustflossen waren entweder sehr klein, oder fehlten gänzlich. — Man kann daher vornweg, als von unserer fossilen Art verschieden, ausschliefsen alle *Acanthopterygii* und alle *Malacopterygii abdominales* wegen der Flossen-Bildung und Stellung; alle *Chondropterygii*, weil an dem erhaltenen Theile des Kopfes ein grofser Kiemendeckel sichtbar ist, weil die Beschaffenheit, zumal die Form und Consistenz der Flossenstrahlen völlig abweicht und grofse starke, flache Schuppen den Körper bedecken; obschon andererseits die Wirbelsäule bis auf einige Reste sehr feiner Grähten zerstört ist. Endlich schliefst die Entwicklung der Kiemendeckel auch die Familie der *Gymnodonten* aus der Ordnung der *Plectognathen* aus. So kann also dieser Fisch nur in die zwelte

Digitized by Google

Familie der *Plectognathen (Sclerodermen)*, oder zu den *Lophobranchiern*, oder zu den *Malacopterygii subbranchii* und *apodes* gehören, obschon wir bald sehen werden, dafs er, zwar durch kein allgemeineres Merkmal von einer dieser Abtheilungen ausgeschlossen, doch von allen dort bereits aufgestellten Geschlechtern verschieden ist. Bei den *Sclerodermen* nämlich unterscheidet er sich durch die Flossenbildung u. s. w. gänzlich von *Balistes* sowohl, als von *Ostracion*. Unter den *Lophobranchiern* ist schon auf den ersten Blick weder *Syngnathus* noch *Pegasus* geeignet, unseren Fisch aufzunehmen. Die kurze, hohe Körperform, die Gröfse und Bildung der Schuppen, die Beschaffenheit der einfachen Flossen liefern hinreichende Mittel, ihn von allen Geschlechtern der *Malacopterygii subbranchii* und *apodes* zu unterscheiden. Nur bei den *Pleuronecten* wird man etwas länger festgehalten. Zwar erkennt man nicht, ob die Augen einseitig seyen; aber die Form des Körpers und die kleine oder ganz fehlende Brustflosse würde mit *Pleuconectes* und zumal mit *Achirus* übereinstimmen. Die Schuppenbildung, die erst mitten auf dem Rücken beginnende Rückenflosse, die sehr feinen Flossenstrahlen unterscheiden aber beide wieder hinreichend. Wir schlagen demnach vor, aus diesem Fische ein eignes Geschlecht zu bilden, dessen Stellung im Systeme allerdings noch zweifelhaft ist, und welches wir auf folgende Weise charakterisiren:

Digitized by Google

Tetragonolepis n. g.: Corpus breve, elatum, rotundatum, compressum. Squamae praemagnae, oblongo-quadritaterales, verticales, in seriebus verticalibus collocatae, plano-carinatae, laeves, integerrinae. Pinnae: radiis articulatis divisis, dorsalis e medio dorso ad caudalem continua; caudalis truncata magna; analis longa, parum elata; pectorales exiguae? an nullae?; ventrales subbranchiae? an nullae?

T. semicinctus n. s.: pinnis dorsali et anali in candalem fere transeuntibus.

Hab. . . . . Fossilis cum praecedente in calcareo bituminoso Gryphaeis insigni, in principatu Fürstenbergensi.

Digitized by Google

Ueber

die Hornblende

von

Pargas in Finland

und

über einige mit deren Auftreten verbundene denkwürdige Erscheinungen.

Von

LEONHARD.

Aus *Finland*, namentlich aus dem *Simonsby*-Bruche in *Pargas*, kamen uns seit einigen Jahren Hornblende-Krystalle von seltner Gröfse und ungewöhnlicher Frische und Schönheit zu.

Diese Krystalle, umschlossen von kohlensaurem Kalke, lassen zwar fast ohne Ausnahme ein Regelloses gewisser Theile, oder einen Mangel der Vollendung wahrnehmen; allein gerade in diesen Beziehungen liegt das Wichtige für gegenwärtige Absicht. Nichts spricht mehr für die feuerige Bildung der Substanz, von welcher die Rede. Es erscheinen nämlich nicht nur Kanten und Ecken der Hornblende-Krystalle meist gerundet und oft wie geflossen, oder

Digitized by Google

nichtiger wie angeschmolzen, sondern das ganze Aeussere trägt in den häufigsten Fällen ein solches Ansehn, so daſs wir viele dieser Krystalle mit in Formen gewaltsam gepreſsten halb geschmolzenen Massen vergleichen möchten. Die Flächen haben häufige Eindrücke; kleine Vertiefungen und Erhabenheiten, mannichfach gewunden und gekrümmt, aber stets sanft gerundet, verflieſsen in einander. Und mitten zwischen diesen Regellosigkeiten findet man einzelne gerade und ebene Stellen an demselben Krystall und stets genau in dem nämlichen Niveau; auch überragen die Konvexitäten nie dieses Niveau; vielmehr erheben sie sich stets mehr innerhalb der Konkavitäten. Das Schlacken-ähnliche Aeussere ist übrigens von vollkommener Frische.

Eine Vergleichung der groſsen Hornblende-Krystalle eingeschlossen in gewissen basaltischen Konglomeraten, so u. a. in den Böhmischen und namentlich in den bei Bilin sich findenden, läſst die auffallendsten Unterschiede bemerken. Daſs diese nicht mehr an der Stelle ihres ursprünglichen Entstehens vorhanden, daſs sie durch Reibung die Schärfe der Kanten und Ecken eingebüſst, zeigt sich augenfällig. Auch haben ihre Flächen eine ganz andere Beschaffenheit, als die der Finländischen Krystalle.

Wir gestatten uns in verschiedene Einzelnheiten einzugehen, um sodann manche spätere Bemerkungen darauf beziehen zu können.

In der Gegend um *Pargas* kommen, wie bekannt, zwei Hornblende-Abänderungen vor. Die eine

Digitized by Google

derselben, grüne Färbung zeigend, war früher mit dem Namen Pargasit belegt worden; die andere, pechschwarz gefärbt, entspricht der als „basaltische" bezeichneten Hornblende. Beide werden auf derselben Kalk-Lagerstätte getroffen; aber nie, oder höchst selten begleiten sie einander. Nur mit der schwarz gefärbten Hornblende haben wir uns zu befassen, obwohl wir zu manchen vergleichenden Betrachtungen veranlafst werden dürften.

Wir beziehen uns auf die früheren mineralogisch-chemischen Arbeiten der Herren C. G. Gmelin [1], Hisinger [2], Nordenskiöld [3], und von Bonsdorff [4].

Bonsdorff's Beschreibungen verdienen nachgesehen zu werden, was die Unterscheidungs-Merkmale des sogenannten Pargasits betrifft. Die chemischen Analysen haben eine grofse Gleichheit in Absicht des inneren Bestandes dargethan. — Wir besitzen grün gefärbte Hornblenden aus den *Arendaler* Gruben, welche in den wesentlichern äufseren Merkmalen von der Abänderung der Gattung, die Pargasit genannt worden, nicht abweichen. Das Mineral erscheint hier verwachsen mit Magneteisen und Glimmer.

Nordenskiöld, dem wir eine umfassende Beschreibung der Hornblende-Krystalle von *Pargas*

[1] *K. Wet. akad nya Handl. for år* 1816.

[2] *Afhandl. i Fys., Kemi, och Min.; Vol. VI, p.* 206. *cet.*

[3] Schweigger's Jahrb. d. Chem., I. B., S. 404. ff.

[4] A. a. O. V. B., S. 123. ff.

Digitized by Google

verdanken, erwähnt, wohl mit besonderer Beziehung auf den Pargasit, einfacher Krystalle, der Varietät *bisunitaire* Haüy's (entseiteneckt zur Schärfung der Enden und entnebenseitet) angehörig. Diese sind uns unter unsern Hornblenden nicht vorgekommen; alle gehörten mehr verwickelten Modifikationen an. Die Pargasite [5], uns zur Vergleichung geboten, zeigten sich in ihren Formen zu wenig vollendet, als dafs man ein entscheidendes Urtheil sich erlauben könne. Nach Nordenskiöld kamen alle von ihm beschriebenen Abänderungen sowohl bei Pargasiten, als bei Hornblenden vor, und wir sind weit entfernt, dem zu widersprechen. Sämmtliche von uns beobachtete Hornblende-Krystalle stimmen zunächst überein mit der von Mohs [6] Taf. V Fig. 74 abgebildeten Varietät, obwohl diese noch an einigen Flächen reicher ist [7], denn nach der krystallographischen beschreibenden Sprache würden die deutlich-

[5] Dafs wir den Ausdruck nur um der allgemeinen Unterscheidung willen und ohne jeden Bezug auf spezifische Differenz beibehalten, bedarf wohl kaum der Erwähnung.

[6] Grundrifs der Min. II. Th. S. 315.

[7] Die Mohs'sche Formel für die von ihm beobachtete Abänderung ist:

$$\frac{P}{2} \cdot \frac{3/4\,\breve{P}r + 2}{2} \cdot \frac{(\bar{P})^3}{2} \cdot \frac{(\breve{P}r)^5}{2} \cdot -\frac{\bar{P}r}{2} \cdot \frac{(\bar{P}r)^3}{2} \cdot \frac{(\breve{P})^3}{2} \cdot$$

$$-\frac{3/4\,P + 2}{2} \cdot (\breve{P}r + \infty)^3 \cdot (\bar{P}r + \infty)^5 \cdot \breve{P}r + \infty \cdot \bar{P}r + \infty$$

Durch Haidinger, *Treatise on Mineralogy ect. Vol. II, p.* 276 erfahren wir, dafs der geschilderte Krystall vom *Vesuv* ab-

Digitized by Google

sten Hornblende-Krystalle von *Simonsby* so zu bezeichnen seyn: zweifach entseiteneckt zum Verschwinden von P, entspitzeckt [8], zweifach entscharfrandet und entnebenseitet [9]. Die mittlern Entseiteneckungs-Flächen, die l-Flächen von Haüy, so gewöhnlich bei Hornblende-Krystallen, sind, im Vergleich zu allen übrigen, stets die am meisten ausgedehnten [10]. Wir haben Krystalle vor uns, wo jede dieser Flächen 1″ 4‴ Länge und 1″ Breite mifst. — Nordenskiöld vergleicht das Aussehen der befragten Flächen ungemein treffend mit solchen, die geschliffen worden, aber noch keine völlige Politur erhalten haben.

Uebrigens sind einzelne Flächen in geringerem und höherem Grade verzogen und dadurch erlangen die Krystalle, obwohl ihnen die Hauptform geblieben, ein mehr und weniger fremdartiges Aussehen.

Die M-Flächen, die Seitenflächen der Kernform, fanden wir nur höchst selten ausgebildet.

Es möge mit diesen Andeutungen sein Bewenden

stammt. Das Vorkommen dürfte übrigens keineswegs zu den gewöhnlichen Erscheinungen gehören, da Monticelli und Covelli dessen in ihrem *Prodromo della Mineralogia Vesuviana* nicht gedenken.

[8] Bei manchen der vorliegenden Individuen sind übrigens Andeutungen für drei Flächen vorhanden, welche auf den spitzen Ecken auftreten.

[9] Genaue Messungen liefsen die Krystalle, der oben erwähnten Verhältnisse wegen, nicht zu.

[10] Diesen Umstand abgerechnet, haben manche Böhmische Hornblende-Krystalle grofse Aehnlichkeit mit jenen von *Simonsby*; nur sind bei erstern Kanten und Ecken sehr abgerieben.

Digitized by Google

haben, was die regelrechten Gestalt-Verhältnisse der Hornblende von *Simonsby* im Besondern angeht, sie sind für gegenwärtige Betrachtungen minder wesentlich; wir haben jedoch noch von einigen andern mehr allgemeinen Beziehungen der Krystalle zu reden.

In der Gröfse wechseln die Hornblende-Krystalle von der Kleinheit $\frac{1}{2}$''' bis zu einem Durchmesser von mehreren Zollen. Namentlich manche minder deutlich ausgebildete erlangen eine solche weniger gewöhnliche Gröfse. Nordenskiöld redet von Hornblende-Krystallen, die auf 4'' Länge eine Dicke von 2 bis 3'' haben; ob diese von *Simonsby* seyen, wird jedoch nicht bemerkt. Die Krystalle des Pargasits stehen denen unserer Hornblende in Absicht auf Gröfse bei weitem nach. Dies ist, insofern unsere Erfahrung reicht, auch im Betreff der Norwegischen der Fall, so u. a. was jene aus der Nähe des *Kiernerud*-Wassers u. s. w. angeht. Dasselbe dürfte hinsichtlich der schönen Krystalle von *Capo di Gata*, dem *Charideme* der Alten, gelten u. s. w. Die Finländischen haben mehr Ausdehnung und gröfsere Flächen-Mannichfaltigkeit. Nur die in gewissen Basalt-Konglomeraten Böhmens enthaltenen Hornblende-Krystalle stehen denen von *Simonsby*, was die befragte Eigenthümlichkeit betrifft, näher.

Zur Verlängerung in der Richtung der Hauptaxe findet man die Krystalle im Allgemeinen nicht geneigt. Eigentliche Nadelformen, wie solche besonders bei den in einigen Trachyten vorkommenden Hornblende-Einschlüssen so gewöhnlich (*Selters* im

Digitized by Google

Nassauischen, Gegend von *Kozelnik* im *Sohler* Komitate u. s. w.) haben wir nie gesehen.

Die innerlichen Verhältnisse der nach aufsen weniger oder mehr unvollkommen ausgebildeten Krystalle haben keine Störung erlitten. Das Blätter-Gefüge ist stets von hoher Deutlichkeit; auch nicht eine strahlige Stelle kam uns vor. Dabei zeigt sich der Glanz der Durchgangs-Flächen so lebhaft, so glasartig und Spiegel-ähnlich, dafs er jenem durchaus nicht nachgibt, welcher die Hornblenden bezeichnet, die hin und wieder in Basalten und in basaltischen Trümmer-Gesteinen enthalten sind (*Waxenegg* in *Steyermark*, *Kostenblatt* in *Böhmen* u. s. w.). Sie waren, wie bereits erwähnt, früher unter dem Beinamen der basaltischen bekannt, indem man der Meinung gewesen, jenes Vorkommen sey auf diese Hornblende-Abänderungen ausschliefslich beschränkt.

In Hinsicht der Färbung zeigen die Hornblenden von *Simonsby* fast ohne Ausnahme das reinste Rabenschwarz; nur wenige Stücke liefsen geringe Annäherung zum Grünen wahrnehmen.

Von diesen Betrachtungen wieder auf unsern Haupt-Gegenstand zurückkommend, wollen wir Hornblende und Kalk in ihrem gegenseitigen Verhältnisse kennen lernen.

Was den Kalk betrifft, welcher die Hornblende-Einschlüsse enthält, so ist derselbe im Ganzen mehr späthig, als körnig; stellenweise zeigt er sich jedoch auch geschlossen-körnig, gleich dem Marmor von *Carrara*. Wir urtheilen übrigens nur nach Hand-

Digitized by Google

stücken, möglich, dafs der Kalkspath mehr auf Nieren-artige Ausscheidungen von geringerem und gröfserem Umfange im körnigen Kalke beschränkt ist. Nach Nordenskiöld's Beobachtungen steht die Vollendung der Ausbildung bei den Hornblende-Krystallen mit der Beschaffenheit des Kalkes in bestimmter Beziehung; je klarer der Kalkspath, je regelvoller sein Gefüge, um desto reiner die Gestalten der Hornblende.

Die blendende Weifse des Kalkes, im Gegensatze der rabenschwarzen Farbe der Hornblende, gewährt dem Auge eine überaus angenehme Erscheinung.

Es war von entschiedener Wichtigkeit, über die Verhältnisse, unter welchen der Kalk auftritt, genauen Aufschlufs zu erhalten. Das bis jetzt in dieser Hinsicht uns zur Kenntnifs Gekommene konnte nicht als befriedigend gelten. [11].

Wir verdanken der gefälligen Mittheilung der Herren Graf von Vargas-Bedemar und Hisinger nachfolgende Bemerkungen. Mit zuvorkommender Güte entsprachen die beiden verdienten Naturforscher unsrer deshalb an Sie gerichteten Bitte.

„Es ist eine Gruppe mehrerer Inseln", so schrieb mir Hr. Graf von Vargas-Bedemar unter dem 22. September 1823, „welche den Namen *Pargas* führt,

[11] Ob in Herrn v. Engelhard's Werke über das Fels-Gebäude Rufslands etwas hieher Gehöriges enthalten sey, vermag ich nicht zu sagen, da mir das Buch im Augenblicke leider nicht zur Hand ist.

Digitized by Google

worauf die verschiedenen Kalkbrüche zerstreut liegen, aus denen man bis jetzt die interessantesten Mineralien Finlands erhielt, so wie *Storgard*, *Ersby*, *Skröbolle*, *Simonsby*, *Patelzby*, *Höveling* u. s. w. Alle sind Theile einer einzigen Kalk-Bildung, die nesterweise im Gneifse erscheint. Auf ganzen Strecken findet man die Kalk-Nester im Gneifse nicht und mit ihnen verschwinden auch stets die Fossilien, welche sie enthielten; nun sieht man in den darauf folgenden, die alten meist in neuen Verbindungen. Der schwarze Amphibol, besonders jener mit der geschmolzenen Oberfläche, gehört vorzüglich der *Simonsby*-Grube zu, jedoch ist er keineswegs den andern fremd. Glimmer erinnere ich mich nicht in seiner Begleitung in dem *Simonsby*-Bruche bemerkt zu haben, wohl aber in dem nahe gelegenen Bruche von *Ersby*. Die geschmolzene Aufsenseite findet sich, wiewohl selten, auch an andern Substanzen, am Chondrodit, an einzelnen Krystallen des sogenannten Pargasits u. s. w. Ich sah in der Masse blätterigen Amphibols, womit die Kalkmine von *Simonsby* sich in der Teufe auszukeilen scheint, einen Krystall von beinahe 6 ″ Länge eingewachsen; in der Sammlung S. K. H. des Kronprinzen findet sich ein vollständiger Krystall, an beiden Enden ausgebildet, von 2 ″ und einigen Linien Länge. — Von eigentlichen, durchgreifenden, allgemeinen Feuer-Einwirkungen konnte ich mich an Ort und Stelle nicht überzeugen, wohl aber von innerer Bewegung und einer theilweise eingetretenen Zerstörung und Wiederzusammensetzung.

Digitized by Google

So fand ich u. a. Krystalle von Amphibol gekrümmt, selbst zerbrochen, und in solchem Fall durch Kalkmasse wieder verkittet. Letzteres Phänomen sah ich übrigens auch an einem Amphibol-Krystall von der *Kenlie*-Grube bei *Arendal*."

Hr. Hisinger meldete unter dem 27. September 1829: „Ich war nie in *Pargas*, darum kann ich Ihre Frage nur dahin beantworten, dafs nach dem Kalke, welchen ich in Handstücken erhielt, zu urtheilen, und nach den Analogieen andrer Stellen des Vorkommens, sowohl in *Finland* als in *Schweden*, endlich nach eingezogenen mündlichen Nachrichten, ich mich davon überzeugt achten darf, dafs der Kalk in *Pargas* gleichfalls auf Lagern im Gneifse vorkommt."

Hornblende-Krystalle und Körner zeigen sich ganz regellos vertheilt im Kalk [12]); nach allen Richtungen sieht man dieselben in dem krystallinischen Teige versenkt, nur mehr ausnahmsweise liegen zwei Krystalle einander parallel. Bald findet man die Einschlüsse isolirt, bald werden einige durch einander gewachsen oder gruppirt getroffen.

Die Pargasit-Krystalle erscheinen, obwohl zu Nieren vereint, dennoch stets vereinzelt, so dafs je-

[12] Vieles von dem, was für den ersten Blick als Korn erscheint, ist Krystall und zeigt sich als solcher, bei genauerer Betrachtung, durch das Allgemeine des Umrisses. Solche kleinere und gröfsere Krystalle, bei denen durch das Gerundete und Geschmolzene aller Oberflächen-Theile beinahe jede Spur regelvoller äufserer Form verschwunden, finden sich mitunter in Menge zusammengedrängt, so dafs sie kleine Haufwerke ausmachen.

Digitized by Google

der Krystall von einer Kalkhülle umgeben ist. Nach Nordenskiöld hat man die Hornblenden am häufigsten und am schönsten krystallisirt in der Mitte des Kalkbruches von *Ersby* gefunden. „Sie folgen der Lagerung des Kalkes nierenweise" und die mehr und weniger ausgebildeten Krystalle zeigen sich in „Perlen-Schnüren ähnlichen Adern parallel der Lagerung des Kalkes zusammengehäuft."

Hornblende und Kalk sind einander fest verbunden, so dafs die Trennung beider gewisse Gewalt verlangt. Sprengt man eine Hornblende-Parthie los, so bleiben fast immer einzelne Theilganze in dünner Lamellenform der Kalkspath-Oberfläche anhängen. Uebrigens zeigen sich beide Substanzen scharf und bestimmt von einander geschieden, und dem Kalke ist, auch in unmittelbarer Berührung mit der Hornblende, seine reine Weifse geblieben. Nur eines der Stücke, die untersuchte zahlreiche Reihenfolge ausmachend, hatte längs der Hornblende-Grenze auf kleine Weite schwache Färbung, wie durch Eisenocker veranlafst. Aber die Räume, aus denen Hornblende-Krystalle entfernt worden, lassen auf ihren Wandungen eine ganz eigenthümliche Beschaffenheit erkennen. Ihre Oberfläche hat ein Aussehen, das mit nichts vergleichbar ist, als mit erlittener Schmelzung, mit einem Geflossenseyn[13]. Und genau so verhält sich

[13] Eine Erscheinung sehr wesentlich verschieden von jener, welche man wahrnimmt wenn die Kalkhülle theilweise durch Anwendung von Säuren entfernt worden, um die von ihr eingeschlossenen Krystalle zu entblöfsen.

Digitized by Google

das Aeufsere der von Hornblende-Krystallen umschlossenen Kalkspath-Theile.

Da von letzteren bis jetzt nicht die Rede gewesen, so haben wir zuvor noch Einiges zur Sprache zu bringen.

Man sieht nämlich häufig kleine rundliche Kalkspath-Massen ganz umhüllt von Hornblende-Substanz; sie werden erst durch Zerschlagen der Hornblende-Krystalle entblöfst und keine Spur einer Verbindung mit dem äufsern kalkigen Teige ist sichtbar. Diese Kalkspath-Theile, stets von eigentlicher Körnerform, wechseln in der Gröfse von $\frac{1}{6}$''' bis 5 und 7''' Durchmesser. Im Innern ist das Blätter-Gefüge vollkommen erhalten. Auch Glanz und Farbe zeigen in der Regel keine Aenderung; nur manche Kalkspath-Körner erscheinen, da wo sie die Hornblende zunächst berühren, etwas trüber. Desto auffallender ist die Umwandelung, welche auf der Oberfläche statt gefunden. Hier haben die Körner, wie bereits erwähnt worden, um und um ein geflossenes Aussehen, das zwar nicht ganz so entschieden, wie jenes der Hornblende-Krystalle, aber dennoch damit vergleichbar ist.

Dieser Umstand dürfte ebenso interessant seyn, als die ferner noch hinzuzufügende Bemerkung, dafs nicht selten auch die, von Hornblende-Substanz umhüllten, Kalk-Theile in ihrem Innern wieder Hornblende-Splitter enthalten.

Beachtet man dagegen die kleinen kalkigen Parthieen zwischen wohl umgrenzten Horblende-Krystal-

Digitized by Google

len eingeschlossen, so zeigen diese, auch wenn gänzlich abgeschieden von dem übrigen Kalk, sich fast immer schärfer, mit besser erhaltenen Kanten und Ecken. Ebenso haben die, zwischen Haufwerken kleiner Hornblende-Körner ihre Stelle einnehmenden, Kalkspath-Theile schärfere Umrisse; nur wenn ein solches Haufwerk in ungefähr gleichem Menge-Verhältnifs aus Hornblende-Krystallen oder Körnern und aus Kalkspath-Theilen besteht, erscheinen letztere etwas gerundet nach aufsen.

In der Regel tritt die Hornblende bei *Simonsby* ohne weitere Begleitung im kohlensauren Kalke auf; wenigstens liefsen die zahlreichen verglichenen Stücke keine beibrechende Substanz wahrnehmen. Nur bei einem Exemplare zeigten sich, neben wenigen glasig glänzenden Körnchen von dunkelbrauner Farbe, die wohl Apatit seyn dürften, sehr sparsame Glimmer-Blättchen, von denen übrigens, was nicht uninteressant, einige in Kalkspath-Körnern eingeschlossen sind, welche von Hornblende-Krystallen umhüllt gefunden werden. Nordenskiöld gedenkt des Augits auch als im *Simonsby*-Bruche vorkommend; dafs er die Hornblende begleite, wird jedoch nicht gesagt.

Den Pargasit sieht man fast stets von Glimmer vergesellschaftet, welcher in Krystallen, den gewöhnlicheren Abänderungen zugehörig, und in Blättchen auftritt.

Mit jenen Mineralien, theils auch vereinzelt oder zu mehreren verbunden, werden in den übrigen Kalkbrüchen um *Pargas*, namentlich in jenem von *Ersby*,

Digitized by Google

noch manche andere Substanzen getroffen, über welche wir, der eigenthümlichen Art ihres Seyns halber, einige Worte beizufügen für nothwendig erachten. Folgende gehören dahin.

Wernerit. Er wird in Krystallen getroffen, welche, wenig vollkommen ausgebildet, meist den entseiteten und zur Spitzung entrandeten Abänderungen [14] beizuzählen seyn dürften. Diese Krystalle schliefsen nicht nur kleine Augit-Krystalle und Körner ein, sondern sie sind auch nicht selten mit einer höchst dünnen, gleichsam geflossenen, augitischen Hülle auf ihrer ganzen Aufsenfläche bekleidet, und kleine, in ihrem Innern vorhandene Höhlungen sieht man oft mit ähnlicher Decke versehen [15]. Kleine Glimmer-Krystalle, umzogen von einer dünnen Kalk-

[14] Hauy's *Paranthine dioctaèdre.*

[15] Nach Nordenskiöld's Angabe. — Unsere Sammlung hat Wernerit-Krystalle, aus dem Kirchspiel *Pargas* angeblich abstammend, aufzuweisen, welche in Quarz eingewachsen und blofs von Glimmer begleitet sind; diese zeigen das Geschmolzene nicht, obwohl sie auf ihren Flächen rauh und an den Kanten und Ecken keineswegs scharf ausgebildet sind. Dagegen besitzen wir von *Eg* bei *Christianssand* Wernerit-Krystalle in lichte-fleischrothem Kalkspath eingewachsen, die ebenfalls geschmolzenes Ansehn haben. Wir erinnern hierbei an die Erscheinung, welche Mejonite wahrnehmen lassen, die uns vom *Vesuv* zukamen. Zwischen wohl ausgebildeten, durchsichtigen, glasig-glänzenden Krystallen und andern, die mit der bekannten weifsen Rinde überzogen sind, sieht man einige zur Hälfte oder ganz in blasiges Glas umgewandelt. Auch diese Mejonite finden sich, wie gewöhnlich, in Drusenhöhlen von körnigem Kalk.

Digitized by Google

spath-Hülle, werden eingewachsen in Wernerit-Krystallen getroffen.

Augit. Er ist uns meist in wenig deutlich ausgebildeten Gestalten vorgekommen; jenen der Hornblende kann man dieselben, was ihre Vollendung betrifft, nicht vergleichen[16]. Die Flächen sind theils von fremdartigen Eindrücken entstellt, und manche Risse gröfserer Augit-Krystalle sieht man erfüllt von kohlensaurem Kalke. Häufig erscheint das Fossil in krystallinischen Körnern und diese zeigen sich untermengt mit Glimmer-Parthieen. Von *Ersby* besitzen wir Augit-Krystalle, die Kalkspath-Körner und rundliche Massen auf ähnliche Art und mit den nämlichen Erscheinungen verbunden einschliefsen, wie solches bei der Hornblende der Fall, und die Kalkspath-Theile haben mitunter wieder kleine Glimmer-Parthieen in sich aufgenommen. Bei dem Kalk, die Augit-Einschlüsse enthaltend, wird oft das ihm sonst gewöhnlich zustehende späthige Gefüge gänzlich vermifst; er hat ein vollkommen dolomitisches Aussehen.

Apatit und Flufsspath findet man stets in rundlichen Massen und Körnern. (Nur ein Apatit-Krystall mit stark abgerundeten Kanten und Ecken ist uns vorgekommen.) Der Flufsspath zeichnet sich mitunter durch schöne rosenrothe Färbung aus. Seine Körner sind mit denen des Apatits nicht selten zu einem Haufwerke zusammengeflossen und dazwischen

[16] Nordenskiöld hatte Gelegenheit mehrere Abänderungen von Augit-Krystallen zu beobachten. Wir verweisen auf seine Angaben.

Digitized by Google

werden einzelne Augit-Körner wahrgenommen. Auch Graphit begleitet zuweilen den Apatit.

Endlich haben wir noch des Chondrodits zu gedenken und des Spinells, welche beide, jener in Körnern, dieser in Krystallen und Körnern, bei *Ersby* im Kalke vorkommen.

Alle diese Substanzen, auch die Glimmer-Einschlüsse, von welchen die Rede gewesen, tragen auf ihrer Oberfläche mehr und minder deutliche Zeichen erlittener Schmelzung, gleich der Hornblende, während im Innern ihre Struktur wohl erhalten ist.

Wir haben bereits bemerkt, wie, unsrer Ueberzeugung gemäfs, die Art des Vorkommens der Hornblende-Krystalle und die Gesammtheit der Erscheinungen, welche an ihnen wahrnehmbar, dem vulkanischen Entstehen dieser Substanz sehr entschieden das Wort reden.

Man hat, und gewifs mit gutem Grunde, von früher Zeit an als ausgemacht angesehn, dafs ringsum begrenzte Krystalle, insofern sie keine Zeichen mechanischen Einwirkens, erlittener Abrundung u. s. w. tragen und die Felsmassen, welche solche regelrechte Körper umschliefsen, nicht bestimmt auf ein sekundäres Vorkommen hinweisen, nur, wie man sich auszudrücken pflegt, eingewachsen gebildet seyn können.

Wollten wir die Hornblende-Einschlüsse als Einseihungen gelten lassen, so ist dabei gar Manches zu bedenken, und für die Verneinung der Frage spricht mehr als ein Umstand. Uns scheint die Verbreitung

Digitized by Google

der Krystalle jener Substanz durch die Masse des Kalkes, auch wenn wir uns diese noch im Weichheits-Zustande denken und annehmen wollten, sie hätte die Einschlüsse im Augenblicke, wo dieselben niedergeschlagen worden, umhüllt, nicht möglich. — Wo kamen die Hornblende-Krystalle her? Welche Kraft bewirkte ihre Vertheilung im Kalke? Warum senkten sie sich nicht, ihrer gröfseren Eigenschwere gemäfs, wenn der Kalk noch flüssig war, alle mehr der Tiefe zu? Würden dieselben nicht in der Art ihrer Ablagerung etwas Geregeltes zeigen müssen, so namentlich stets auf der breitern Flächen ruhen? u. s. w.

Sollte man dagegen zur Annahme geneigt seyn, die in gröfserer Tiefe auf nassem oder trockenem Wege gebildeten Hornblende-Krystalle wären, vielleicht noch in gewissem Weichheits-Zustande, aufwärts und gewaltsam in die Kalkmasse hineingetrieben worden, so streiten dagegen andere Thatsachen, auf die wir nicht besonders hinzuweisen brauchen, da sich solche aus den beschriebenen Erscheinungen, die Hornblende und Kalk wahrnehmen lassen, von selbst ergeben.

Das wahre und naturgemäfse Verhältnifs scheint demnach, dafs die Hornblende-Krystalle in derselben Zeit durch vulkanische Thätigkeit gebildet worden, wo die weiche Kalkmasse ihr körnig-krystallinisches Gefüge annehmend, in festen Zustand überging. Durch Einwirken der Hitze wurde der Kalk krystallinisch und es verblieb ihm die Kohlensäure, da der Druck überliegender Massen ein Entweichen derselben nicht zuliefs. Der Kalk mufste noch in gewis-

Digitized by Google

sem Weichheits-Zustande seyn, als die Bildung der Hornblende vor sich ging; denn das geschilderte Verhalten beider Substanzen, da wo sie sich berühren, spricht unläugbar für gegenseitige Einwirkungen. Der Hitzegrad, welcher das Entstehen der Hornblende bedingte, vermochte vielleicht nicht den Kalk in Fluſs zu bringen, es konnte sich darum die Hornblende wohl mehr regelrecht ausbilden, während der strengflüssige Kalk auf der Stufe des Krystallinischen verblieb.

Beachten wir die Substanzen, von denen die grün gefärbte Hornblende-Abänderung, der Pargasit begleitet wird, so zeigen sich auch hier Andeutungen für ein gewisses Verhältnifs zwischen ihrer erlangten regelrechten Gestaltung und den Schmelzungs-Graden. Glimmer, Augit und Wernerit, alle etwas schwieriger schmelzbar, als die Hornblende, zeigen sich im Ganzen auch minder häufig krystallisirt; die schwer schmelzbaren Verbindungen von Flufssäure und von Phosphorsäure mit Kalkerde blieben meist auf Körnerform beschränkt.

So viel sey diesmal über ein Phänomen gesagt, das wir in mehr als einem Sinne denkwürdig erachten und woran sich, wie wir voraus zu sehen glauben, nicht unwichtige Schlufsfolgen werden knüpfen lassen, wenn wir bekannter mit den Eigenschaften der vulkanischen Natur geworden und manches Vorurtheil früherer Zeit ausgelöscht ist.

Digitized by Google

Ueber einige Nord-Amerikanische Mineralien

von

Herrn D^r. R. Blum.

Seitdem man in Amerika angefangen die neuere Mineralogie eifrig zu betreiben, haben uns verschiedene Naturforscher theils mit Fundorten von Mineralien, theils mit ganz neuen Fossilien bekannt gemacht. Es dürfte nicht ohne Interesse seyn, einige derselben anzuführen, da uns zur Vergleichung eine nicht unbeträchtliche Suite solcher Mineralien zu Gebote steht, und Manches zu deren näheren Beschreibung angegeben werden kann.

1. Sillimanit. Das Fossil wurde früher irrigerweise für Anthophyllit gehalten, bis Bowen [1] solches vor mehreren Jahren unterschied, ihm den Namen Sillimanit, zu Ehren des bekannten Amerikanischen Mineralogen, beilegte und dasselbe als eigene Mineral-Gattung aufstellte. Mehrere Mine-

[1] *Journ. of the Acad. of Philadelphia. III.* 375.

Digitized by Google

ralogen brachten die Substanz, ihrer übereinstimmenden Merkmale und Bestandtheile wegen, mit dem Disthen zusammen; in wiefern dies nun fortbestehen kann, werden wir im Verlaufe der Beschreibung sehen.

Die Ansichten über die Krystallform des Sillimanits, so wie die Angabe der Winkel-Verhältnisse, sind sehr verschieden. Bowen nimmt eine schiefe rhombische oder rhomboidische Säule an, mit Winkeln von 160° 30′ und 73° 70′ von P auf M, und 113° von M auf M; Levy [2] und Phillips [3] fanden Prismen mit Winkeln von 88°, während Shepard [4] ein schiefes rhombisches Prisma mit P || M = 108° und M || M = 114° angibt, als Resultat vielzähliger Messungen, angestellt an den besten und reinsten Krystallen, die er bis jetzt erhalten konnte. Diese Verschiedenheit der Angaben hat ihren Grund in der Unvollkommenheit der Krystalle, welche meistens gestreift oder auch gebogen vorkommen. Die primitive P-Fläche habe ich nicht beobachtet, nur sekundäre sieht man, da das Mineral sehr leicht parallel jener springt, weswegen auch alle Messungen, die mit dem Anlege-Goniometer ausgeführt werden müssen, keine genaue Uebereinstimmung zeigen. Durchgänge bemerkt man sehr deutlich parallel der Endfläche, während die Seitenflächen diese Erscheinung nicht wahrnehmen lassen. Spaltbar ist das Mineral am deutlichsten parallel der

[2] *Phil. Mag. n. Ser. I. No. 6. p. 401.*

[3] *Ann. of Philosophy, June 1827. 401.*

[4] *Silliman, American Journal of Sc. and arts. XII. No. 1. p. 160.*

Digitized by Google

gröfsern Diagonale des Prismas, selbst zu den dünsten Blättchen, ähnlich dem Glimmer, wornach man eine schiefe rektanguläre Säule als Kernform annehmen müfste, wollte man von den ausgezeichnetsten Spaltungs-Flächen auf diese schliefsen. Da jedoch eine Form der Art nicht vorkommt, die schiefe rhombische Säule aber getroffen wird, kann man auch letztere einstweilen als Kernform ansehen. Doppelte Entscharf- und Entstumpfseitungen machen das Messen höchst schwankend; die constantesten Winkel, welche ich erhielt, waren 87° und 93° M || M. und M || M'

Die Härte des Sillimanits übertrifft die des Disthens bei weitem, er ritzt selbst Quarz, wird aber auch von diesem und noch stärker von Topas geritzt Er ist spröde und zerbröckelt leicht. Strichpulver weifs. Specifische Schwere = 3,410. Weder elektrische noch magnetische Eigenthümlichkeiten sind wahrzunehmen. Für sich und mit Borax vor dem Löthrohre unschmelzbar. Phosphorsalz ebenfalls ohne Wirkung, durch Soda wird er nur unvollkommen angegriffen, theilweise schmilzt derselbe damit zu einem undurchsichtigen Glase. Säuren zeigen kein Einwirken.

Die Bestandtheile sind nach Bowen:

Thon	54, 111
Kiesel	42, 666
Eisenoxyd	1, 999
Wasser	0, 510
	99, 286

Digitized by Google

Jedoch soll das Mineral, nach einer brieflichen Mittheilung des Herrn Shepard aus New-York, zufolge einer neuern Analyse des Herrn Thompson, 18 p. c. Zirkonerde enthalten, wornach die Zusammensetzungs-Formel AS, welche Bowen aufstellte, nicht angenommen werden kann, deren Sicherheit überhaupt Berzelius [5], nach dem Verfahren beim Zerlegen urtheilend, bezweifelte.

Die Krystalle sind alle in der Richtung der Hauptaxe sehr verlängert, mit den Seiten-Flächen eingewachsen und gestreift; die Oberfläche ist zuweilen abgerundet, welches von mehrfachen undeutlich ausgesprochenen Entseitungen herzurühren scheint. Oft findet man die Krystalle gebogen, mitunter sogar gewunden; auch lassen sie, wiewohl seltner, die Erscheinung wahrnehmen, die man beim Turmalin häufig beobachtet, sie sind nämlich zerbrochen und durch Quarzmasse wieder zusammengekittet. Büschelweise zusammengehäuft. Blätterig, zuweilen auch faserig. Bruch, splitterig. Fettglanz auf den Krystall-Flächen. Glasglanz im Bruch, welcher letztere sich aber ganz besonders stark auf der Spaltungs-Fläche parallel der gröfsern Diagonale zeigt. Durchsichtig, zumal die kleinen Krystalle, bis an den Kanten durchscheinend. Nelkenbraun, grau, gelblichweifs, die kleinern Krystalle fast wasserhell. Die Farben sieht man zuweilen in Streifen oder Flecken wechseln.

An einem Stück, welches mir zur Untersuchung

[5] Jahresbericht 1826. V. 202.

Digitized by Google

vorlag, bemerkte ich auch faserige Struktur, so dafs einige Krystalle des derben Sillimanits in das Faserige übergingen, womit zugleich eine Farben-Aenderung statt fand, indem aus dem Braunen nun ein Gelblichweifs wurde. Da das Stück gerade an der einen Seite nicht frisch zu seyn schien, die Erscheinung sich auch nur bis auf eine gewisse Tiefe wahrnehmen liefs, so glaube ich, dafs man den Grund hiervon in einer anfangenden Verwitterung oder Zersetzung zu suchen habe, zumal da die Härte des Minerals bedeutende Abnahme zeigt.

Der Sillimanit kommt übrigens auf Quarz-Gängen im Gneifse bei *Saybrook* in *Konnektikut* vor. Der Quarz *ist* sehr rissig, so wie das Mineral selbst ungemein leicht in der Richtung der P-Flächen zerbricht, und leicht aus dem Gestein fällt, in welchem es Eindrücke seiner Form zurück läfst.

Der Härte, dem Krystall-Systeme und besonders dem Gehalte nach — wenn sich die Resultate von Thompson's Analyse bestätigen — zu urtheilen, wäre der Sillimanit als eine eigenthümliche Mineral-Gattung anzusehen und nicht mit dem Disthen zu vereinigen.

2. Nuttalit. Diese Substanz wurde von Brooke[6] zuerst als eigene Mineral-Gattung aufgestellt. Man hatte das Fossil früher für Fettstein ausgegeben, von welchem es sich jedoch wesentlich unterscheidet. Die Kernform ist eine gerade quadratische Säule. Der

[6] *Annals of Phil. n. Ser. Vol. VII. p. 366.*

Digitized by Google

Krystall, den ich vor mir habe, ist entseitet und enteckt, und die Flächen, welche durch diese Modification gebildet werden, neigen sich unter einem Winkel von 122° 20′ gegen einander. Durchgänge lassen sich deutlich parallel der Seiten-Flächen wahrnehmen. Die Härte ist gleich der des Wernerits, er wird von diesem geritzt, wie er ihn wieder ritzt, je nachdem man mehr oder weniger scharfe Ecken oder Kanten zum Versuche anwendet. Vor dem Löthrohre wird das Mineral zuerst weifs, und schmilzt sodann zu farblosem blasigem Glase, mit Borax aber unter Brausen zu weifsem blasigem Glase. Strichpulver, graulichweifs. Krystalle, parallel der Hauptaxe gestreift; die Flächen, besonders die sekundären, ungleich ausgebildet; eine oft auf Kosten der andern sehr vergröfsert. Bruch, muschelich. Fettglanz auf den Krystall-, Glasglanz auf den Bruch-Flächen. An den Kanten durchscheinend bis undurchsichtig. Grau und grün in mehreren Nüanzen, auf den Bruch-Flächen auch zuweilen weifs.

Der sogenannte Nuttalit kommt mit Epidot, Titanit, Petalit u. s. w. im körnigen Kalke zu *Bolton* in *Massachussets* vor, und hat selbst in diesen geognostischen Verhältnissen Aehnlichkeit mit manchen Werneriten, besonders mit jenen von *Kuritakali* (*Kultasari*) in *Finland*, von welchem Fundorte vor Kurzem so ausgezeichnete Krystalle, sowohl in Hinsicht der Gröfse als der Form, zu uns gekommen sind. Von diesem Wernerit ist der Nuttalit kaum zu unterscheiden; überhaupt ist seine Uebereinstimmung

Digitized by Google

mit jenem Minerale so groſs, daſs die geringere Härte, wenn sie wirklich vorhanden wäre, und das Glasige in seiner Masse, uns nicht berechtigen dürfte, eine neue Gattung zu bilden, da Verschiedenheiten in der Härte auch bei andern Mineralien vorkommen und das Glasige selbst bei mehreren Werneriten getroffen wird. Unser Verfahren beim Erproben der Härte aber ist noch nicht so genau und vollkommen, als daſs uns gröſsere oder geringere Härte in sehr engen Grenzen Anlaſs zur Trennung von Mineralien geben könnten. Wir müssen demnach, so lange keine chemische Verschiedenheit zwischen beiden Mineralien dargethan ist, denn in ihren krystallographischen Verhältnissen stimmen sie ebenfalls vollkommen überein, den Nuttalit für nichts anders als einen Wernerit halten, und ihn mit diesem zusammen stellen.

Ich erlaube mir bei dieser Gelegenheit einige Worte über den Wernerit von *Kurilakali*. Er kommt in bedeutenden derben Massen, an denen viele Krystalle von der verschiedensten Gröſse sitzen, mit Kupferkies, Glimmer, Quarz u. s. w. im kohlensauren Kalke vor. Die Krystalle erreichen zuweilen eine Länge von 3 Zoll und eine Dicke von 2½ Zoll. Ihre Oberfläche ist öfters mit einer braunen Rinde beschlagen. Die Flächen sehr ungleich ausgebildet, besonders jene, welche von Enteckungen herrühren. Aufser den bekannten Krystall-Formen fand ich noch folgende neue: 1. Entseitet und enteckt (die P-Fläche ist noch vorhanden) 2. Entseitet, enteckt und entrandet. (M zur Entrandungs-Fläche = 138° 20′)

Digitized by Google

3. Dreifach entseitet, zweifach enteckt und zweifach entrandet.

3. Cummingtonit von *Cummington* in *Massachusets*. Seinen Namen hat das Mineral von dem Fundorte. Es wird für eine Abänderung des Epidots gehalten. Im Verhalten vor dem Löthrohre stimmt dasselbe auch ganz mit diesem Fossile überein, aber seine äufsern Eigenschaften haben doch vieles Eigenthümliche, und man würde, nach diesen zu urtheilen, die Substanz eher für Strahlstein, als für Epidot ausgeben. Auch mit manchen Lievriten ist das Mineral vergleichbar. Nach einer Analyse Thompson's soll dasselbe sogar dem Karpholith nahe stehen. Es erscheint in faserigen, strahlig-auseinanderlaufenden, zu Büscheln verbundenen und in gebogenen Massen. Grau, braun oder grünlich; die Verwitterung ruft eine gelbe Farbe hervor, die besonders von starkem Eisengehalte herzurühren scheint. Wird von Feldspath geritzt. Bruch, splitterig. Sondert sich beim Zerbrechen in feine Nadeln ab. Magneteisen findet sich öfters in ihm; selbst Oktaeder von diesem Minerale. Der Cummingtonit kommt mit Quarz und braunem Granat, meist in Rauten-Dodekaedern krystallisirt, in einem Gemenge vor, das eine Felsart, ähnlich manchen Eklogiten, zu bilden scheint.

4. Xanthit. Unter diesem Namen wurde, einer Mittheilung des Herrn Shepard zu Folge, von Thompson ein neues Mineral aufgeführt[7], und folgende Zusammensetzung von demselben angegeben:

[7] *Annals of Lyceum nat. Hist. New-York. III. p.* 44.

Digitized by Google

Kiesel	32, 708
Kalk	36, 308
Thon	12, 280
Eisen-Peroxyd . . .	12, 000
Mangan-Protoxyd . .	3, 680
Wasser	0, 600
	97, 576

Eine regelmäfsige Krystall-Form konnte ich an den Exemplaren, die mir zu Gebot standen, nicht auffinden; aber nach den Umrissen zu urtheilen, welche das im Gestein eingewachsene Fossil zeigt, läfst sich auf ein vierseitiges Prisma schliefsen, das in der Richtung der Hauptaxe verlängert erscheint, und dessen deutlichste Durchgänge parallel derselben laufen. Ritzt Apatit, ritzbar durch Feldspath. Strichpulver weifs. Durchscheinend an den Kanten, in kleinen Stückchen selbst durchsichtig. Letztere Eigenschaft büfst der Xanthit vor dem Löthrohre ein, er beschlägt sich weifs, und läfst Spuren von Schmelzung wahrnehmen; mit Borax schmilzt derselbe nur theilweise zu einem hellen Glase; zeigt Reaction auf Eisen. Er erscheint in kleinern oder gröfsern krystallinischen Massen und in rundlichen Körnern eingewachsen; letztere ohne Spur regelrechter äufserlicher Form. Bruch, kleinmuschlich ins Unebene. Glasglanz. Schwarz, grau oder graulich-weifs. Zersetzung ruft gelbe Färbung hervor. Er kommt mit braunem Glimmer im körnigen Kalke, wahrscheinlich zu *Bolton* in *Massachusests*, vor.

5. Chiastolith im Thonschiefer von *Lancaster* in *Massachusets*. Er stimmt am meisten mit dem

Digitized by Google

gleichnamigen Minerale aus der *Bretagne* überein. Jedoch nimmt man bei ihm mehr Unregelmäfsigkeit in der Form wahr. Das bezeichnende Kreuz im Krystall hat sich ausgedehnt, steht nicht in der Mitte, so dafs oft zwei Seiten nur in dünnen Streifen vorhanden sind, während die andern eine bedeutende Ausdehnung erlangt haben.

6. Molybdänglanz, in sechsseitigen Säulen krystallisirt, von *Brunswick* in *Massachusets*. Er ist eingewachsen in Quarz, begleitet von Glimmer und Hornblende.

7. Colophonit von *Willsborough* in *New-York*; ziemlich feinkörnig, schwarz und buntangelaufen.

Gleichwie es zu den äufserst interessanten und noch wenig beachteten Erscheinungen gehört, dafs eine oder die andere Krystall-Form einer Mineral-Substanz in ihrem Vorkommen auf gewisse Lokalitäten beschränkt zu seyn scheint, eben so ist es eine nicht minder auffallende Thatsache, dafs oft weit entfernte Gegenden die gröfste Uebereinstimmung in ihren Mineral-Erzeugnissen, hinsichtlich ihres Aeufseren und der Art ihres Vorkommens, wahrnehmen lassen. Letzteres finden wir besonders bei Vergleichung vieler Fossilien Nord-Amerikas, mit den gleichnamigen die Skandinavien, besonders Norwegen und Finland, liefert. Thatsachen der Art sind nicht selten, und öfters auch bei anderen Lokalitäten anzutreffen; sie sind für die Geognosie gewifs nicht ganz unwichtig und verdienten daher oft mehr Beachtung, da sich bei genauer Zusammenstellung derselben manches Er-

Digitized by Google

gebnifs für diese Wissenschaft erwarten liefse, besonders hinsichtlich der Bestimmung der Identität gewisser Formationen. So finden wir unter andern nicht nur zwischen den Abänderungen der Gneifse des *Böhmerwaldes* und denen *Skandinaviens* die gröfste Uebereinstimmung, sondern auch dieselben untergeordneten Lager, dieselben Gänge und Stöcke von Granit, selbst die nämlichen eingemengten Fossilien. Die rothen und grünen Granaten, die Epidote, die schwarzen Augite und Kokkolithe Norwegens treffen wir wieder auf der Grenze zwischen *Mähren* und *Böhmen*, in der östlichen Hälfte des *Böhmerwaldes* aber erscheinen Albit, Triphan, Petalit, Tantalit u. s. w. [8]. Die Granaten, der Epidot, die Hornblende von *Schriesheim* an der Bergstrafse zeigen oft eine überraschende Aehnlichkeit mit denen von *Arendal* [9]. Eben so übereinstimmend finden sich der Wernerit, Kokkolith, Colophonit, Granat, Chondrodit, der grüne Spinell, der Triphan, Petalit, der schwarze Turmalin, die Hornblende u. s. w. von *Nord-Amerika*, namentlich aus *Massachusets*, mit den gleichnamigen Mineralien von *Arendal*, *Eger* und andern Orten in *Norwegen*, von *Hermala*, *Pargas*, *Ersby* in *Finland*.

[8] Boué, geognostisches Gemälde von Deutschland. 1829. p. 34.

[9] v. Leonhard, in dessen Zeitschrift f. M. 1825. II. p. 250.

Digitized by Google

gleichnamigen
Jedoch nimmt
in der Form w
stall hat sich
so dafs oft zv
handen sind,
Ausdehnung

6. Moly
krystallisirt,
ist eingewacl
und Hornble

7. Colo
ziemlich fein

Gleichwi
wenig beacl
oder die an
stanz in ih
beschränkt
minder auff
Gegenden
Mineral-E
und der Art
Letzteres fi
ler Fossilie
die Skandin
liefert. Th
öfters auc
sie sind für
tig und ver
bei genauer

...ige

...Müller, Lamk.) und

...atreille, Desmarest)

...von Münster.

...schreibung der Insel *Goth-*
...handlungen der Akademie
...ckholm für das Jahr 1826,
...worden ist, erwähnt W.
...inerungen des Uebergangs-
...schaaligen Muschel, welche
...pris und Mytilus hat, und
...Sandstein einer kleineren Art

...dieser Angabe wird jedoch im
...*turelles et de Géologie No.* 5.
...weil das Geschlecht Cypris
...Formation des Süfswasser-Kalks
...worden wäre.
...Cypris-Arten — die lebend
...angehören, wie Jurine, Straus,

Digitized by Google

LLER, DESMAREST u. s. w. nachgewiesen haben, — her auch fossil nur in den jüngern Süfswasser-Bildungen vorgekommen sind, ist wohl richtig; allein nicht nur in *Frankreich*, sondern auch in *England*, der *Schweitz* und *Deutschland* finden sich analoge Arten der Cypris faba, wie in *England* schon Professor SEDGWICK in den *Annals of Phil. new series Vol.* 3. *p.* 335, später Dr. FITTON *Vol.* 8. *p.* 365 und neuerdings auch SOWERBY in seiner *Min. Conch. Vol. V. Tab.* 485. *p.* 135 — 138., in der *Schweitz* bei *Neufchatel* ALEX. BRONGNIART *Descr. géol. des env. de Paris* 1825. *T. II. p.* 541., in *Deutschland* bei *Mainz* ALEX. BRONGNIART *Mém. les terrains de sédim. supér. etc.* 1823 nachgewiesen haben; ferner in *Bayern*, *Würtemberg* und *Böhmen*, wie ich durch meine Sammlung beweisen kann.

Alle von mir genau untersuchten Exemplare scheinen die nämliche Art zu seyn, welche DESMAREST in seiner *Histoire naturelle des crustacés fossiles* beschrieben und *Tab.* 11. *Fig.* 8., desgleichen SOWERBY *Tab.* 485 unter den Namen Cypris faba abgebildet haben.

Aufser dieser Cypris der Süfswasser-Formation habe ich aber auch in den tertiären Meerwasser-Bildungen von *Deutschland*, *Frankreich* und *Italien* verschiedene Arten ähnlicher Schaalen gefunden, die leicht damit zu verwechseln sind, aber zum Geschlecht Cythere (MÜLLER, LATREILLE, DESMAREST), Cytherina (LAMK) oder Monoculus (FABRICIUS) gehören.

Digitized by Google

Zwölf verschiedene Arten fand ich in dem tertiären Sandmergel zu *Astrupp* bei *Osnabrück*, vorzüglich im Innern der Terebratula grandis (Blumenbach), die Schlotheim später T. gigantea, und Brocchi T. ampulla genannt haben.

Einige dieser 12 Arten kommen auch im eisenschüssigen Sand zu *Wilhelmshöhe* bei *Cassel*, im Grobkalk von *Paris*, *Bordeaux*, *Dax*, *Turin* und vorzüglich bei *Castell'arquato* vor, wo sich noch 2 besondere Arten finden.

In meiner Petrefacten-Sammlung sind diese 14 Arten vorläufig in folgender Art bestimmt:

1. Cythere scrobiculata. Nobis. *Osnabrück*, *Cassel*, u. *analog* zu *Dax* u. *Castell'arquato*, mit deutlichen, nahe an einander stehenden Grübchen auf den Schaalen, die am Rande concentrisch gestreift sind.
2. — Jurinii. Nob. *Osnabrück*, *Cassel*, *Paris*, *Bordeaux* und *Castell'arquato*, mit kleinen, nur mit der Lupe sichtbaren Punkten auf den länglichen Schaalen, die der Cythere lutea (Müller) ähnlich sind.
3. — punctata. Nob. *Castell'arquato*, mit vertieften kleinen Punkten auf den nierenförmigen kurzen Schaalen, welche denen der Cythere viridis (Müller) ähneln.
4. — subpunctata. Nob. *Castell'arquato*, der vorhergehenden Art sehr ähnlich, mit äufserst

Digitized by Google

kleinen, dem unbewaffneten Auge nicht kenntlichen Punkten.

5. Cythere scabra. Nobis. *Osnabrück*, *Bordeaux*, mit kleinen erhabenen Punkten oder Warzen, die den nach vorn breitern Schaalen ein rauhes Ansehen geben.

6. — fimbriata. Nob. *Osnabrück*, *Castell'arquato*, mit etwas aufstehendem Rand, der mit sehr feinen Stacheln gefranzt ist.

7. — rugosa. Nob. *Cassel*, *Castell'arquato*, mit rauher runzliger Schaale, die vorn etwas breiter ist.

8. — plicata. Nob. *Osnabrück*, mit glatter Schaale, welche in der Mitte eine oder ein paar Falten hat.

9. — Müllerii. Nob. *Osnabrück*, *Cassel*, *Paris*, *Bordeaux*, mit ganz glatten, ein wenig nierenförmigen Schaalen, fast wie die der Cythere lutea (Müller).

10. — angusta. Nob. *Osnabrück*, *Paris*, *Bordeaux*, *Castell'arquato*, und lebend im *Adriatischen* Meere, mit sehr schmalen, zierlichen, stark gewölbten, etwas nierenförmigen und ganz glatten glänzenden Schaalen.

11. — subovata. Nob. *Osnabrück*, *Castell'arquato*, mit ganz glatten, glänzenden, kurzen, fast eiförmigen Schaalen.

12. — arquata. Nob. *Osnabrück*, *Castell'arquato*, mit glatten, langen, ziemlich schmalen, nierenförmig gebogenen, Schaalen.

Digitized by Google

13. Cythere subdeltoidea. Nobis. *Osnabrück, Paris, Bordeaux, Castell'arquato* und in den mittlern Schichten der Kreide-Formation zu *Strehla* bei *Dresden*, zu *Binkerode* bei *Münster*, zu *Haldem* bei *Lemforde* und im *Petersberg* bei *Mastricht*; mit glatten, sehr breiten, fast dreiseitigen, Schaalen.

14. — compressa. Nobis. *Osnabrück* und in der Kreide-Formation der *Remmer* Berge bei *Haldem*, analog, mit sehr flach gedrückten, glatten — von keiner Seite eingebogenen kleinen länglichen Schaalen.

Aus diesem Verzeichnifse ergibt sich, dafs nicht allein in den tertiären Meerwasser-Formationen, sondern auch in den mittlern Lagen der Kreide-Bildungen von *Mastricht*, *Münster*, *Haldem* und *Dresden* Cytheren vorkommen.

Aufser diesen habe ich auch noch acht von den vorigen ganz verschiedene Arten in der Uebergangs-Formation zu *Regnitzlosau* bei *Hof* gefunden, von welchen einige Arten doppelt so grofs als die in der tertiären und der Kreide-Formation sind. Eine Art hat Schaalen, die einige Aehnlichkeit mit Mytilus oder mehr mit Modiola haben, und könnte wohl die von Hisinger erwähnte Art seyn. Diese 8 Arten kommen in den obern Lagern des Uebergangs-Kalks, dem sogenannten Berg-Kalk — moutain limestone — vor, und sind unter nachstehenden Benennungen in meiner Sammlung eingereihet.

Digitized by Google

15. Cythere Okeni. Nob. *Regnitzlosau*, mit glatten, ziemlich flachen, fast eiförmigen, grossen Schaalen.

16. — suborbiculata. Nobis. *Regnitzlosau*, mit glatten, fast kreisförmig-runden, ziemlich flachen Schaalen.

17. — inflata. Nob. *Regnitzlosau*, mit glatten, sehr gewölbten, fast eiförmigen Schaalen.

18. — Hisingeri. Nob. *Regnitzlosau*, mit etwas nierenförmigen, glatten Schaalen, die einer kleinen Modiola ähnlich sehen.

19. — elongata. Nob. *Regnitzlosau*, mit sehr langen, in der Mitte von beiden Seiten eingebogenen glatten Schaalen.

20. — bilobata. Nob. *Regnitzlosau*, mit breiten, stark nierenförmig-eingebogenen Schaalen, die oft zweilappig erscheinen.

21. — subcylindrica. Nob. *Regnitzlosau*, mit glatten, fast cylinderförmigen Schaalen.

22. — intermedia. Nob. *Regnitzlosau*, mit glatten, schmalen, etwas nierenförmigen Schaalen die den Uebergang von C. Hisingeri zu C. elongata zu bilden scheinen.

Die Schicht, in welcher diese letzteren vorkommen, ist auch geognostisch interessant.

Auf dem ältern Uebergangs-Kalk, mit vielen Arten Orthoceratiten, Nautiliten, Planuliten (Park.) u. s. w., folgt nämlich unmittelbar der beim ersten Anblick kaum davon zu unterscheidende neuere Uebergangs-Kalk, der sogenannte Berg-Kalk, welcher

Digitized by Google

... Menge und die vielen Arten
... die ganz charakteristisch
... Zechstein-Formation sind,
... lichen Uebergangs-Kalk nie

... Berg-Kalk kommt eine mer-
... ein oolithisches Ansehen hat;
... hung zeigt sich aber, dafs die
... organischen Ueberresten angehö-
... jedoch nur einige deutlich und un-
... sind. Unter diese gehören die
... theren, bei welchen beide Schaa-
... noch vereinigt sind; aufserdem kom-
... nämlichen Schicht vor:
... llen, unter welchen eine Ceriopora
... die ich C. prisca genannt habe.
... von Cidariten und Serpuliten.
... Theile von Encriniten.
... Arten Bellerophon.
... Bivalven sehr viele kleine Produc-
... Terebratula, ferner Cardium

... kleiner Univalven, und unter diesen
... Trochus, Turritella, Mela-
... nithium? u. s. w.
... Lagen dieses Berg-Kalkes lie-
... hier, eben so wie in der Eifel, die
... thierischen Versteinerungen des soge-
... bei *Gera* — der dort zum Theil
... auf Uebergangs-Kalk gelagert ist —

Digitized by Google

und des ältern, zum Zechstein gehörenden, Dolomits von *Liebenstein* und *Glücksbrunn* im *Thüringer Wald.*

Die Abbildung der oben erwähnten 22 Arten Cythere werde ich in dem Goldfuss'schen Petrefacten-Werke mit einer genauern Bestimmung und Beschreibung liefern.

Digitized by Google

Briefwechsel.

Mittheilungen an den Geheimen Rath v. Leonhard gerichtet.

Mastricht, 29. *Julius* 1829*).

Mich beschäftigt in diesem Augenblicke die Abfassung einer Abhandlung, welche eine ungemein interessante Entdeckung betrifft, die ich vor nicht langer Zeit zu machen Gelegenheit hatte.

Die Kreide-Formation des St. Petersberges bei Mastricht, so berühmt durch die Gebeine von Meeres-Schildkröten und durch die Mosasaurus-Reste, welche sie untermengt mit Muscheln und mit Polypiten enthält, hatte bis jetzt keine Säugethier-Knochen aufzuweisen. Das grofse Meer in dessen Schoofse jenes Gebilde abgesetzt wurde, konnte nur Wasser-Geschöpfe ernähren und man mufste es als kaum möglich erachten in diesen Ablagerungen andere Gebeine von Säugethieren zu finden, als solche die von Phoken oder von Cetaceen abstammen. Wie grofs war mein Erstaunen, als ich am 9. vorigen Monates einen in unserer Kreide eingeschlossenen Zahn erhielt, welcher ohne allen Zweifel einem Wiederkauer angehört hatte. Man hatte denselben in der Wand eines Pfeilers entdeckt, der als Stütze einer Abtheilung des Bruches dient, in welcher seit langer Zeit nicht mehr gearbeitet wird. Die Auffindung war das Werk glücklichen Zufalls; in ungefähr 80 F. Tiefe unter der Oberfläche des Berges wollte man nämlich vermittelst eines schneidenden Werkzeuges ein Zeichen auslöschen, welches zur Orientirung in den labyrinthischen

*) Das Schreiben ist an Herrn Minister von Strave in Hamburg gerichtet und von diesem für das Jahrbuch gütigst eingesendet worden. d. H.

Digitized by Google

Gängen dieser unermefslichen Steinbrüche gedient hatte. Spätere Nachsuchungen, — zuerst in meiner Gegenwart angestellt, und sodann in der des Professors der Naturgeschichte von Gent, welcher durch mich von der Entdeckung war in Kenntnifs gesetzt worden, und sich zur nähern Prüfung eigends nach Mastricht begeben hatte, — liefsen uns beim tiefern Graben im Innern des Pfeilers viele Zähne auffinden.

Die untersuchten Zähne gehören Wiederkauern von den Geschlechtern Ochs, Schaaf und Ziege, ferner Pachydermen von den Geschlechtern Schwein und Pferd, endlich Carnivoren vom Geschlechte Hund. Uebrigens schienen mir die Zähne neuer als die Kreide, aber älter wie Buckland's Diluvium, von dem die Kreide-Formation des St. Petersberges bedeckt wird. Ich glaube dafs unsere Zähne, untermengt mit oberflächlichem Kreide-Detritus durch Wasser in eine Höhle des Berg-Innern geführt worden bis zu der erwähnten Tiefe von 80 F., und dafs hier jener Detritus, von neuem durchdrungen mit kalkigem Zäment unter dem ungeheuren Druck der auf ihm ruhenden Wassersäule, die frühere Festigkeit und das Ansehen der übrigen Kreidemassen wieder erlangt hat. Bis jetzt steht diese interessante Thatsache in der Geschichte sekundärer Gebiete vollkommen vereinzelt. In gewisser Hinsicht liefse sich dieselbe mit den in den Höhlen von Gailenreuth, Sundwich u. s. w. beobachteten Thatsachen in Verbindung bringen, und ich bin geneigt zu glauben, dafs die Thiere, von welchen jene Zähne abstammen, mit den Bären, Hyänen u. s. w., wovon die befragten Grotten Ueberbleibsel umschliefsen, gleichzeitig gewesen. Friedsame Geschöpfe lebten folglich vor und nach dem Diluvium in unsern Gegenden und dienten allem Anschein nach den mit ihnen in der nämlichen Periode vorhandenen Raubthieren zur Beute.

van Hees.

Bex, 26. *August* 1829.

Von Lides in Wallis bis Aosta besteht die Berggruppe, den St. Bernhard bildend, aus Glimmerschiefer, der zuweilen Granaten führt und mit einer Art Gneifs wechselt. Die Schichten stehen beinahe senkrecht, theils fallen sie auch unter 45 bis 50 ° gegen Osten; das Streichen ist zwischen Stunde 1 und 2, ungefähr aus N. nach S. In der Nähe des St. Bernhard-Klosters auf dem nördlichen Gebirgs-Gehänge schliefst der Glimmerschiefer Nieren

Digitized by Google

Briefw

Mittheilungen an den Gel
geri

Mich beschäftigt in diesem
Abhandlung, welche eine ungen
trifft, die ich vor nicht langer

Die Kreide-Formation des
so berühmt durch die Gebeine
die Mosasaurus-Reste, welc
und mit Polypiten enthält,
Knochen aufzuweisen. Das g
Gebilde abgesetzt wurde, ko
ren und man mufste es als ka
lagerungen andere Gebeine vo
die von Phoken oder von Ce
mein Erstaunen, als ich am
Kreide eingeschlossenen Zahn
einem Wiederkauer angehört
Wand eines Pfeilers entdeck
des Bruches dient, in welch
beitet wird. Die Auffindung
in ungefähr 80 F. Tiefe unt
man nämlich vermittelst ein
chen auslöschen, welches zu

*) Das Schreiben ist an He
richtet und von diesem fi

gefärbt sind, wie es scheint durch
welche 6 bis 8 Zoll Durchmesser
säulenförmige Andalusit-Krystalle
gleich denen der Seifser Alpe.
Glimmerschiefer viele solcher
sind, als jene, welche in den quarzi-

LARDY.

Marburg, 2. *September* 1829.

Felsarten, S. 460 Zeile 7 und 6
Strich des Thonschiefers ist
welche Farbe das Gestein auch
Hauptung ganz ohne alle Beschrän-
meinen, sie müsse auch von dem
gelten. Der mit der rothen
Thonschiefer hat aber rothen
brauner zusteht. Wenigstens ist
Umgegend von Marburg vorkom-
Ich sende Ihnen daher rothen
ähnlich ihm ist der von Gisselberg,
von Frankenberg), und braunen
Sich von der Richtigkeit meiner
überzeugen können. Noch dunkler
manchem grünen Thonschiefer vor-
Flecken. Am besten prüft man
auf der Feile, oder in der Reib-
rothen Thonschiefer blofs ritzt, so
noch lichtere Strich leicht auf dem
für röthlichgrau anzusehen.
gestellten Excursion in die Gegend
schönen brauchbaren Griffelschie-
ein Paar Versuche gemacht ihn
vertheilt sich sehr leicht in stänge-
länge von 4 — 10″ nur eine Dicke
diese lassen sich meist noch in
sie frisch sind.

HESSEL.

Digitized by Google

Lüttich, 14. *September* 1829.

, welche ich neulich gemacht, glaube ich
kt zu haben; es soll Willemit heifsen,
der Niederlande.
besteht aus Kieselerde und Zinkoxyd mit
vd. Die Primitiv-Gestalt ist ein stumpfes
nur in einer Richtung, senkrecht mit der
it zeigt. Das Mineral findet sich in kleinen,
gelblichen oder rothen, durchscheinenden oder
stallen; auch nierenförmig kommt daselbe vor,
det man solches derb und röthlichbraun ge-

A. Levy.

Kopenhagen, 22. *September* 1829.

einahe einen Monat lang hier gewesen, um die
imlung unsers Kronprinzen durchzugehen. Sie
.en von seinem Sohn bei Brevig aufgefundenen
cher die neue von Berzelius entdeckte Thorerde
is jetzt zum Kalkspath (var. cuboïde) gerechnete,
auf Hestoë, einer der Faröer, vorkommende viol-
.at er davon, seines starken Kiesel-Gehaltes und der
is-Verhältnisse wegen, getrennt und Prunnerit ge-
verdienten Sardinischen Naturforscher Prunner, in
Ehren.

Vargas-Bedemar.

Stockholm, 27. *September* 1829.

.abe Boué's *Tableau synoptique des roches* für die Anna-
s Bergwerks-Komptoirs (*Jern Contorets Annales*) über-
mit einem kleinen geognostischen Lexikon, die Erklä-
Felsarten-Namen enthaltend, begleitet.

Hisinger.

Digitized by Google

von Quarz ein, die schwarz gefärbt
Kohlenstoff. In diesen Nieren, we
haben, findet man sehr schöne säul
mit kalkigem Glimmer umhüllt,
Hin und wieder führt auch der
Krystalle, die jedoch kleiner sind.
gen Nieren vorkommen.

In Ihrer Charakteristik der
von unten sagen Sie: „Der Str
lichtegrau und matt, wel
haben mag." Da diese Beha
kung da steht, so sollte man
rothen und braunen Thonschi
Grauwacke vorkommende rot
Strich, so wie dem braunen
diefs der Fall bei den in d
menden Thonschiefer-Variet
Thonschiefer von Michelbach
Oberweimar u. s. w., so wi
von Hermershausen, damit
Angabe durch eigene Prüfu
roth ist der Strich bei den
kommenden, rothen Thon
auch hier die Farbe des
schaale, denn wenn man
ist bei lichten Varietät
etwas dunkleren Grund

Bei einer vor Kur
von Kloster Haina hab
fer aufgefunden. Es
zu Griffeln zu verwe
liche Stücke, die b
von 1/8 — 1/4 Zoll ha
dünnere Stücke zer

, 1. *October* 1829.

Jahrbuche der Chemie
unter dem Namen
von *Neu Beschert - Glück*
beschrieben und dabei
dies Mineral unter dem
gesehen haben.
il ein charakteristisches
neisenstein zugekom-
genaue Beschreibung des
g der Identität, oder Ver-
it für Ihre mineralogische

phisch, die Farbe pistacien-
zeisiggrün, auf den Abson-
ins Grasgrüne und ins Braune
einigen Stellen erdig, nimmt
chen Fettglanz an. Es ist un-
splittern zeisiggrün durchschei-
flachmuschlig, im Kleinen
grüner Farbe, Die Bruchstücke
chen und sind unbestimmt eckig
derb in ziemlich grofsen ho-
gbar. Der Strich ist weifslich-
er.
läfst sich mit dem Messer scha-
nicht mit dem Nagel abkratzen,
end, ritzt polirte Gypsplatten,
, — Eigenschwere bei 14° R. =
klos, gibt aber angehaucht einen
bei geringer Feuchtigkeit etwas
die Farbe homogener und dunk-
Trockenwerden wieder vergehet. Es
Wasser ein, jedoch in geringerer
einige Splitter ab, ohne Luft-
zu einer plastischen Masse zu zer-
verwandelt es seine Farbe schon in
kelgrüne, bei längerem Blasen ins
ins Schwärzlich-Leberbraune; nach
aber nicht ungeglühet, wirkt es stark

Digitized by Google

des geglüheten Fossils erscheint hellbraun, wie
en Braun-Eisensteins. In dünnen Splittern schmilzt
n Flamme des Löthrohrs an den scharfen Kanten
iner schwarzen undurchsichtigen sehr glänzenden
Es färbt das Borax-Glas erst grün, dann hochroth,
ie Kugel bei dem Erkalten wieder wasserhell. Das
rd beim Glühen in der Glasröhre röthlichbraun und
ei 0, 16 am Gewichte.

alpetersäure erwärmt löste sich das Pulver gröfstentheils
Solution gab mit Galläpfeltinktur einen starken schwar-
derschlag. Der Rückstand, mit kaustischem Kali geschmol-
nd mit Salzsäure behandelt, zeigte sich gröfstentheils als
lerde. Ein Aufguſs von kaustischem Ammonium färbte sich
r dem gepulverten Mineral stark blau.

Von der sogenannten (Ungarischen) grünen Eisenerde unterscheidet sich dies Mineral durch den Aggregat-Zustand, indem es viel härter, nicht abfärbend und erdig, sondern muschlig und splittrig erscheint, auch durch eine dunklere Farbe und den durch Anfühlen erfolgenden Fettglanz, imgleichen durch gröfsere Eigenschwere.

Eine genaue Analyse dieses Fossils fehlt noch.

S. J. St. BECKMANN.

Freiberg, 5. *October* 1829.

Sie erhalten anbei ein Exemplar des *Sangerhäuser* Sanderzes, worin mir die rogenförmigen Kupferkies-Körner sehr interessant sind, indem sie selbst Aufschluſs über die Sandkorn-ähnlichen Quarztheile des Weiſs-Liegenden geben, die hiernach wohl nichts weniger sind, als Geschiebe, wofür man sie immer gehalten hat; es ist dies ein erst seit ganz Kurzem bekannt gewordenes Vorkommen, daher ich es bei meiner Darstellung des Weiſs-Liegenden (im untern Kalkstein) noch nicht mit berücksichtigen konnte.

FREIESLEBEN.

Aarau, 16. *October* 1829.

Vor einigen Jahren wurde in unserm Kanton bei *Müllingen* an der Reuſs, eine halbe Stunde von *Brugg* Glauberit entdeckt.

Digitized by Google

in einem mächtigen Gypslager vor, das öst-
und die Gypsbrüche von *Acherndingen*, westlich
Thalheim, der *Staffelegg* u. s. w.
der Lagerstätte ist er graulich weifs, durch-
und faserigem Bruche. Er erscheint in
in kurzer Zeit ihre Durchsichtigkeit ver-
Die Efflureszenz des Gypses aufser der
derselbe hin und wieder ganz davon durch-

A. Wanger.

Warschau, 19. *October* 1829.

von meiner Wanderung durch den südlichen
Polen und durch das Tatra-Gebirge,
der Woiwodschaft von Krakau untersuchte
Sodann begab ich mich nach Wieliczka
durch die Buskiden, welche gänzlich aus Kar-
bestehen, in das Tatra-Gebirge. Beim Ein-
Gruppe sagte man mir von Räuberbanden,
sich aufhielten. Durch das Landvolk verjagt
sich über die Grenzen von Ungarn zurückgezogen,
täglich Einfälle in das nachbarliche Land. Un-
diese, in einer so unwirthbaren Gegend, wo
drei Tage zwischen hohen Bergen wandern kann,
war die Exkursion nicht sehr anziehend;
Vorsatz nicht auf, allein ich gebrauchte
einen Gorat (Berg-Bewohners) anzulegen.
Konstitution des Tatra-Gebirges ist sehr
bildet Granit aus weifsem Feldspath, Quarz
Glimmer bestehend und oft in Gneifs-Granit
hier und wieder zeigt der Tatra-Granit unbe-
; der Feldspath erscheint fleisch- oder ro-
gefärbt u. s. w. An einer Stelle findet man
schichten Glimmerschiefer mit Granaten in
bildet, wie es scheint, hin und wieder kleine
der sehr zackige Gipfel hat, zum Theil mit
umgibt fast nach allen Seiten rother Quarzfels,
und braunem Kalkstein abwechselnd. Der
grofse Mengen von Petrefakten, namentlich von

Digitized by Google

Nummuliten enthält, umgiebt nach allen Seiten den Karpathen-Sandstein. Die Schichten des letzten Gesteins haben südliches Fallen, sowohl in Gallizien, als in der Zips. Weiter gegen Ungarn fangen, wie solches schon durch Beudant bekannt geworden, die Grauwacken an. Sie werden von einer unendlichen Menge von Gängen durchsetzt: man bearbeitet dieselben auf Kupferkies. Die Gegenden nordwärts vom Tatra-Gebirge haben eine etwas verschiedene Natur. Drei Meilen vom hohen Gebirge zieht sich, parallel den hohen Alpen, eine Kalkreihe von W. nach O. Der Kalkstein ist vielleicht in diesem Landstriche eine der merkwürdigsten Felsarten durch Mannichfaltigkeit und Menge der in ihm eingeschlossenen Petrefakten. Dabei zeigen sich seine Felsen höchst seltsam gestaltet und die Berge tragen viele alte Burgen, an welche sich bedeutende geschichtliche Erinnerungen knüpfen. — Dieser Kalkstein bietet wieder Stoff zum Nachdenken über seine Bildung. Ein Zug, nicht breiter als 500 Schritte, mitten im Karpathen-Sandstein, dessen Schichten, was Streichen und Einfallen angeht, keine Störung erlitten, erstreckt sich gegen O., woselbst er einen *gröfsern* Raum einnimmt und die malerische Gegend von *Czorsrtyn*, so wie das Gebirge Piriny bildet. Die Ausdehnung der Felsart hat noch weiter statt, aber ihre Verhältnisse sind mir nicht bekannt. — In der Nähe des Kalksteins treten aus dem Sandstein Säuerlinge hervor. Die wichtigsten sind jene von Szczawnica und Krosciauko. Zwischen beiden Dörfern erhebt sich aus dem Karpathen-Sandstein eine Trachyt-Kuppe. Das Gestein ist ein deutliches grobkörniges Gemenge aus glasigem Feldspath und Hornblende. Auch findet man beide Mineralien in einander verschmolzen zur grauen Masse.

Die Salz-Niederlage von Wieliczka und Bochnia scheint im Karpathen-Sandstein zu seyn. Eine grofse Anzahl salzreicher Quellen tritt aus dieser Gebirgsart hervor.

Eine der wichtigsten Stellen für die Formation des Grobkalkes ist bestimmt das Dorf Korytnica. Zahllose Konchylien trifft man auf den nachbarlichen Feldern zerstreut. Die häufigsten darunter sind: *Turritella subangulata, Pleurotoma tuberculosa, Astarte senilis, Natica epiglottina, Arca appendiculata, Ancillaria coniformis*, ein *Murex*, den *M. triacanthus* Linn. am nächsten stehend u. s. w. Die Petrefakten von Korytnica liegen in sandigem Kalke; Felsen sieht man nicht, sondern erst weiter gegen O. bei Pinczow. Hier nimmt die Formation an Bedeutung zu, und bildet grofse Berge, die einige hundert Fufs über dem Meeres-Niveau erhaben

Digitized by Google

sind. — Indem ich die Felsen dieses jugendlichen Gebildes um Pinczow untersuchte, fand ich einen, im Gestein eingewachsenen Zahn eines Vierfüfsers und zwar eines Wiederkauers. Etwas Näheres auszumitteln war unmöglich; die Thatsache beweist jedoch, dafs zur Zeit der Grobkalk-Bildung die Erd-Oberfläche schon durch Vierfüfser bewohnt wurde.

In der Woiwodschaft Krakau beim Dorfe Bossowice, unfern des Städtchens Chmielnik, fand ich auf sandigen Hügeln Blizröhren, durchaus ähnlich denen, welche die Dresdner Mineralien-Sammlung durch Dr. Fiedler erhielt.

Zeuschner.

Paris, 24. October 1829.

Ich theile Ihnen, zu dem geognostischen Gemälde von Deutschland *), besonders in Betreff des Alpenkalkes, des Karpathen-Sandsteines und des tertiären Korallen-Kalkes, einige Zusätze und berichtigende Bemerkungen unter dem Wunsche mit, dafs Sie denselben eine Stelle in Ihrer Zeitschrift vergönnen wollen.

Seite 64. Das Alter der rothen Alpen-Konglomerate bleibt zweifelhaft; sie könnten dennoch zum Flötz-Gebilde gehören.

— 66 bis 114. Nach meinen neuesten Beobachtungen über die Zusammensetzung und die Versteinerungen des Alpen-Kalkes würde ich jetzt mehrere Abtheilungen in diesem Gebilde anerkennen, die möglichst mit schon bekannten Unter-Abtheilungen des Jura-Kalkes zusammentrafen. Ueber dem Alpen-Kalk lagert in Deutschland oft grüner Sand und an andern Orten selbst Kreide.

— 233. In Würtemberg und Lothringen enthält der Keuper auch Nester und Lager eines ähnlichen Dolomits.

— 261. Den Nummuliten-Kalk von Nieder-Hollabrunn kann ich nicht, mit H. Partsch, für Jura-Kalk anerkennen; ich unterordne diesen Kalk dem tertiären Korallen-Kalk, und habe darunter auch den grauen Mergel des Karpathen-Sandsteines wahrgenommen.

— 261 bis 286. Nach Beobachtungen angestellt bei meiner neuen Bereisung der Alpen und der Karpathen theile ich den Karpathen-Appenninen-Sandstein in mehrere Gruppen;

*) Frankfurt, 1829.

Digitized by Google

die unterste dürfte wohl noch dem obersten Jura-Kalk angehören; die andern sind nur grofse Ablagerungen des grünen Sandes. Letztere enthalten, sowohl in den Alpen als in den Karpathen, die gewöhnlichen Kreide-Versteinerungen, z. B. *Gryphaea columba*, die irrig als *Gryphaea arcuata* von Hrn. Pusch und Lill angeführt worden (S. 568, 571 und 572). Ein Theil dieser Versteinerungen des grünen Sandes, namentlich die von der *Gosau* am *Rosenberg*, *Gams*, *Landl und Hieflau*, wurden mit Unrecht unter den Fossilien des Sandsteins des Alpen-Kalkes aufgenommen (S. 84.); indessen einige dieser Parthien von Alpinischem grünem Sand anderswo beschrieben worden (S. 282—, S. 571 bis 573). Die Cycloliten und Dentaliten der Seiten 77 und 111 gehören noch zu diesem Gebilde.

Seite 365. Das Gallizisch-Podolische tertiäre Becken enthält dieselben Abtheilungen und Gebirgsarten, wie das Oesterreich-Ungarische und ist von dem Nord-Deutschen sehr verschieden.

— 379. Der tertiäre Rhein-Kalk wird zum obersten tertiären Gebiete gehören.

— 428. Neu angelegte Steinbrüche haben die Wiener Geognosten sowohl als mich überzeugt, dafs der Korallen-Kalk und das Konglomerat nicht die untersten, sondern die obersten Schichten der tertiären Ablagerungen einnehmen; so hätten den die Französischen Geologen, nur nach den Versteinerungen, die Stelle eines ähnlichen Gebildes in Frankreich richtig bestimmt (S. 445 bis 447). Dieses macht eine Aenderung der Fig. 16 und 19 nothwendig.

— 567. Der Wiener Alpen-Sandstein zeigt bei *St. Veit* und an andern Stellen zwei Ammoniten-Arten, Belemniten und Encriniten.

— 565. Neuerdings schickte mir Hr. Prof. Schübler aus dem Muschel-Kalke Würtembergs rundliche, den Nummuliten äufserlich ähnliche, Körper.

— 568. Meinen Beobachtungen in Gallizien zu Folge mufs ich Hrn. Parrschens Meinung beipflichten.

— 568. Der Trapp in der Abtenau und in Mähren ist der Ophyt der Pyrenäen.

— 574. Bei Kandern, unfern Basel, wird der dichte Jura-Kalk durch Bohnerz-Lager überdeckt, welche die schönen gestreiften Kugel-Jaspisse mit Echiniten-Stacheln und

Digitized by Google

[illegible] Feuersteine führen. Knochen von vier- [illegible] Thieren finden sich nur in den Stellen, wo das [illegible] Bohnerz-Lager wieder als Alluvium niedergelegt [illegible] wurde. Jene ältere Alluvial-Bohnerz-Ablagerungen weisen auch, Hrn. Prof. Schübler und Herrn Dr. [illegible] zu Folge, sehr verschiedene Knochen auf dem *Heuberg* [illegible] Buttlingen, führen.

A. Boué.

Tübingen, 8. *November* 1829.

Die Zahl der durch ihre Basalte und Trapptuffe merkwürdigen Punkte am nördlichen Abhang unserer *Alp* wird immer gröfser, [illegible] den im Jahr 1824 von mir aufgeführten Punkten (im [illegible] Heft 1825 der Zeitschrift für Min.) kommen 11 weitere, [illegible] in der Hauptrichtung von SW nach NO diese:

1. Der *Jörgenberg* bei *Pfullingen* durch seine isolirte Kegelform ausgezeichnet, die Spitze aus grauem Trapptuff bestehend, [illegible] mit vorstehenden Felsen von Jura-Dolomit, körnigem Jura-Kalk und gewöhnlichem Jura-Kalk.

2. Das Dorf *Würtingen* auf dem Plateau der Alp, 1½ Stunden [illegible] nördlich vom *Sternenberg*, steht auf einem grobkörnigen [illegible] Konglomerat, welches beim Graben von Brunnen vor [illegible] entdeckt wurde.

3. Der *Sandberg*, ¼ Stunde von *Mezingen*, gleichfalls kegelförmig, zeigt an seinem Abhang einen grauen, leicht zerfallenden Trapptuff.

4. Bei *Neuhausen*, ¼ Stunde nördlich vom Dorf in derselben Gegend, ein kleiner Hügel aus dichtem Basalt.

5. Bei *Kohlberg*, am nördlichen Abhang des *Kohlbergs*, ein grobkörniger Trapptuff, wahrscheinlich mit dem des benachbarten Jurakegels in Verbindung stehend.

6. Am nordöstlichen Fufs des *Beurer* Felsen, nahe am Dorfe [illegible], ein schwarzgrauer, feinkörniger Trapptuff.

7. Die *Sulzburg*, bei *Unterlenningen*, der kleine kegelförmige Hügel, auf welchem die Sulzburg steht, ist aus Basalt und einem grobkörnigen Basalt-Konglomerat zusammengesetzt.

Digitized by Google

8. Der *Konradsfelsen* bei *Oberlenningen*, gegen 200 Fuſs hoch, aus grauem Trapptuff bestehend.

9. Die *Limburg* bei *Weilheim*, ein kegelförmiger Berg, ist Lias-Sandstein, und im Thal selbst Lias-Schiefer zu Tage ausgehend.

10. Der *Buzenberg*, welcher sich in derselben Gegend an die Hauptkette der Alp anlegt, enthält an seinem Abhang einen grobkörnigen schwarzen, sehr festen, Trapptuff.

11. Der *Egelsberg* bei *Weilheim*: am mittlern südlichen Abhang dieses kleinen, aus Lias-Kalk bestehenden Hügels, findet sich gleichfalls ein schwarzer Trapptuff.

Ich behalte mir vor, die nähern Lagerungs-Verhältnisse dieser Basalt-Bildungen in den Würtembergischen Jahrbüchern als Fortsetzung meiner ersten daselbst enthaltenen Abhandlung über diese Gebirgs-Bildungen mitzutheilen, sobald ich erst noch einige dieser Gegenden an Ort und Stelle näher untersucht haben werde.

Seit einigen Jahren wird auch mit dem besten Erfolg technischer Gebrauch von diesen Basalt-Bildungen gemacht; ihre Fähigkeit, in Verbindung mit Kalk-Hydrat, ähnlich dem Trafs, unter Wasser zu erhärten, worüber ich in dem Anhang zu Hrn. v. Alberti's Gebirgen Würtembergs die nähern Versuche mittheilte, veranlafste Herr Ober-Wasserbau-Director v. Duttenhofer, bei *Mezingen* eine Basalt-Mühle errichten zu lassen. Bei der gehörigen Behandlung erhärtet der mit dem feinen Basalt- oder Trapptuff-Pulver gebildete hydraulische Mörtel im Grofsen so gut und fest, als der mit dem Rheinischen Trafs von Andernach gebildete; die einzelnen Basalte und Trapptuffarten zeigen jedoch in dieser Beziehung viele Verschiedenheiten, die jedesmal zuerst durch Versuche im Kleinen aufgefunden werden müssen.

Schübler.

Bayreuth, 29. *November* 1829.

In dem July-Heft Ihrer geschätzten Zeitschrift für Mineralogie sind pag. 532 einige entstellende Fehler, um deren gefällige Berichtigung ich bitte. Ich hatte nämlich in meinem Briefe an Dr. A. Boué der kleinen, bisher unbekannten, fossilen Crustaciten, aus der Familie der Ostrapoden, (Straus), erwähnt, welche Desmarest, Müller, und Latreille Cythere,

Digitized by Google

Lamarck Cytherina und Fabricius Monoculus genannt haben; in dem gedruckten Auszug meines Briefes steht aber p. 583 Zeile 15. statt „Cytheren" — „Cythereen" und in der 2ten Zeile von unten statt „Cythere" — „Cytheren", mit welcher Benennung Lamarck eine sehr bekannte, mit Venus und Cyprina nahe verwandte Bivalve, aus der Familie der Meer-Conchen (conques marines) bezeichnet.

Ferner finde ich pag. 531 bei Gelegenheit der von mir erwähnten besondern Versteinerung, welche Kammern wie eine Spirula hat, eine Note, die meine Angabe bezweifelt; ich mufs jedoch bemerken, dafs keineswegs — wie in der Note vermuthet wird — nur äufsere Einschnürungen, sondern wirkliche, innere concave Kammern mit einem Sipho, wie bey allen Cephalopodes siphonifères (d'Orbigny), vorhanden sind, wodurch sich diese sehr kleine Versteinerung von den Cephalopodes foraminifères (d'Orb.), so wie von allen bekannten Wurmröhren mit Kammern, die aber weder Sipho noch Oeffnung haben — unterscheidet.

Zur nähern Erläuterung meiner Bemerkung über die Gryphiten der Lias-Formation und der beigesetzten Note des Hrn. Dr. Boué, p. 524 und 525 habe ich noch Folgendes hinzuzufügen: Von Gryphaea gigas (v. Schloth) kenne ich keine richtige Abbildung. Sowerby's Gryphaea gigantea Tab. 391 ist eine ganz verschiedene, fast kreisrunde Gryphaea, die nicht im Lias, sondern im „inferior or Iron shot Oolite" von England, so wie in der untern Lage der Jura-Formation von Deutschland vorkommt, wie ich in meiner Abhandlung über den dunkeln Jura-Kalk bey *Hohenstein* in *Sachsen* — die in Keferstein's Journal erscheinen wird — näher nachgewiesen habe. Mehr Aehnlichkeit damit hat die von Sowerby, Tab. 547, abgebildete und Gryphaea Macculochii genannte Art, welche den Uebergang zwischen Gr. Gigas (v. Schloth), Gr. dilatata (Sow.) und Gr. arcuata (Lamk) oder G. incurva Sow. macht. — Diese Gryphaea Macculochii. Sow. kommt nicht nur in der Lias-Formation von England und den westlichen Inseln (*Western Islands*), sondern auch in Frankreich bei *Caen*, so wie im *Würtembergischen* bei *Ellwangen* in der untersten Lage der Lias-Formation, dem dichten Gryphiten-Kalk, vor.

Diese nämliche Art ist es auch, welche ich bei Dr. Hartmann in *Göppingen* dieses Jahr gesehen habe, keineswegs aber die Gr. Gigas (v. Schl.). Sie scheint jedoch die Stelle derselben in Würtemberg, Frankreich und England zu vertreten. — Die Gr.

Digitized by Google

arcuata (Lamk.), Gr. cymbium (v. Schloth.), oder Gr. incurva (Sow.) kommt in *Baiern* nur in einigen obern mergeligen Lagern des Lias, über dem eigentlichen Gryphiten-Kalk, vor, in eben der Art an mehreren Orten *Würtembergs*, wo ich Gelegenheit hatte, örtliche Untersuchungen anzustellen, wie bei *Wasseralfingen*, *Ellwangen*, *Boll* u. s. w.; desgleichen in der Lias-Formation der *Weser-Kette* Nord-Deutschlands, so wie am *Harz* bei *Quedlinburg* u. s. w., so dafs in dieser Beziehung das geognostische Vorkommen dieser charakteristischen Versteinerung in Deutschland, wie in England und Frankreich, gleich zu seyn scheint. Diese drei Arten Gryphaea machen jedoch eine sehr nahe verwandte Familie aus, deren Spielarten sich so sehr nähern, dafs bei einzelnen Exemplaren kaum ein Unterschied bemerklich ist, und man versucht wird, sie für blofse Varitäten einer Haupt-Art zu halten. Je mehr Exemplare man jedoch von jeder Art bei einander sieht, desto deutlicher wird die Verschiedenheit der Arten.

Die übrigen im Lias vorkommenden Arten:

1. Gryphaea obliquata. Sow.
2. — suilla. v. Schloth.
3. — complanata. Nob.

kommen zu selten vor, um ein allgemeines geognostisches Interesse darzubieten, und scheinen überhaupt nur ausgezeichnete Spielarten der vorerwähnten drei Haupt-Arten zu seyn.

Graf Münster.

Digitized by Google

Auszüge.

I. Mineralogie, Krystallographie, Mineralchemie u. s. w. *).

Die Eigenschwere der Körper als mineralogisches Merkmal. (Beudant, *Ann. de Chim.; T. XXXVIII. p. 398.*) Die möglichst genaue Ausmittelung des spezifischen Gewichtes bei jeder Mineral-Gattung ist von höchster Bedeutung, da dieses Merkmal zu jenen gehört, welche bei der Gattungs-Bestimmung wesentlich sind. Es mufs die Eigenschwere mit dem Gemenge sich wechselnd zeigen; allein der Verf. hat, durch zahlreiche Versuche, dargethan, dafs selbst bei einer und derselben Gattung von gröfster Reinheit nach dem Aggregations-Zustande wesentliche Unterschiede eintreten. Ihr Maximum erreicht die Eigenschwere bei kleinen Krystallen. Sie schwankt

zwischen 2, 7234 und 2, 5239 beim Isländischen Kalkspath,
— 2, 9467 — 2, 7647 — Arragonit,
— 3, 5907 — 3, 5673 — Malachit,
— 6, 7293 — 6, 7102 — kohlensauren Blei,
— 2, 3257 — 2, 3121 — Gypsspath,
— 3, 9593 — 3, 9297 — schwefelsauren Strontian,
— 7, 7593 — 7, 7487 — reinen Bleiglanz,
— 2, 6541 — 2, 6413 — reinen Quarz,

Untersucht man, bei jeder Substanz, die Differenzen zwischen den Abänderungen in blätterigen Massen, jene mit Faser-Gefüge u. s. w., so wie die der kleinen Krystalle, und vergleicht nun

*) Zur bequemeren Uebersicht haben wir die Auszüge nach gewissen Unter-Abtheilungen zu ordnen versucht; eine strenge und scharfe Sonderung war indessen bei vielen Artikeln nicht möglich. d. H.

Digitized by Google

alle Substanzen unter sich in dieser Beziehung, so ergibt sich, dafs die Variationen bei sämmtlichen Substanzen ungefähr denselben Werth haben. Die Blätter-Struktur vermindert die Eigenschwere um 0,0173; die Struktur mit parallelen Fasern um ungefähr 0, 0177; jene mit auseinander laufenden Fasern um 0, 0180; endlich die mit verschlungenen Fasern um 0, 0312. Die geringsten spezifischen Gewichte scheinen bei den sogenannten Epigenieen verschiedener Substanzen einzutreten. Allein alle Abänderungen einer und derselben Mineral-Gattung haben die nämliche Eigenschwere, sobald man dieselbe zu Pulver umwandelt. Daraus folgt, dafs, wenn man das spez. Gewicht als Vergleichungs-Merkmal benutzen will, das absolute Gewicht als Norm dienen müfste. Uebrigens zeigt sich die Eigenschwere der Pulver stets um etwas Weniges geringer als jene der kleinen Krystalle. Nach den Erfahrungen des Verf. glaubt derselbe die spez. Schwere der acht von ihm untersuchten Substanzen so bestimmen zu können:

Kalkspath . . .	2, 7231	Gypsspath . . .	2, 3316
Arragonit . . .	2, 9466	Schwefels. Strontian	2, 9592
Malachit . . .	3, 5904	Bleiglanz . . .	7, 7592
Kohlensaures Blei	6, 7290	Quarz	2, 6540.

Bournonit bei Barbecot in Auvergne aufgefunden. (Fournet, Lecoq *Ann. scient. de l'Auvergne. Vol. I, p.* 325.) Man hat das Mineral neuerdings auch in ausgezeichneten Krystallen getroffen.

Krystallographische Ableitung der tetragonalen [und hexagonalen] Primärformen aus tesseralen-Gestalten mittelst der Progressions-Theorie. (A. Breithaupt, Schweigger Jahrb. d. Chem.; 1829, 3. H. S. 275 ff.) Diese Fortsetzung einer frühern Arbeit (a. a. O.; 1829, S. 293 ff.) gilt dem Geschlecht der rhomboedrischen Turmaline. Der Borsäure-Gehalt derselben kommt zur Sprache. Trennung der Turmaline in mehrere *Species* und Schwieriges bei ihrer Messung. Die einzelnen *Species*, über welche mineralogisch-chemische und krystallographische Betrachtungen mitgetheilt werden, sind:

Digitized by Google

dichromatischer, kalaminer, mesitiner, siderischer, meroxener und hystatischer Turmalin. Andere Turmaline, wie der Talkerde-reiche u. s. w., sind noch unvollkommen erkannt. Manche T. zeigen magnetische Kraft.

Wie hat man chemische Analysen zu beurtheilen, um die Zusammensetzung der Mineralkörper genau zu unterscheiden? (Beudant, *Mém. de l'Acad. des Sc.; V. VIII, p.* 221.) Die Auslegung chem. Anal., die Zusammensetzung der mannichfaltigen Mineral-Substanzen, d. h. die numerische Bestimmung der verschiedenen Gattungen, welche im Gemenge mit einander vorkommen können, ist für die Mineralogie von gröfster Wichtigkeit. Fast in allen Berechnungen, welche bis jetzt gemacht worden, sah man sich genöthigt, einige Grundsätze unbeachtet zu lassen, besonders was die Kieselerde betrifft, von der angenommen wurde, dafs sie im Ueberschusse vorhanden sey. Der Verf. hat, durch Versuche mit Salzen auf trocknem und nassem Wege angestellt, erforschen wollen, ob eine solche Voraussetzung zulässig sey; der Erfolg ergab das Verfahren als irrig. Läfst man ein salinisches Gemenge krystallisiren, in welchem ein gewisser Ueberschufs von Säuren vorhanden, so entstehen Salze bei verschiedenen Sättigungs-Graden, in welchen Salze sich innig mengen können; wird ein Gemenge von Basen und von Kieselerde, geeignet ein bestimmtes Silikat zu bilden, geschmolzen, und ein kleiner Ueberschufs von Kieselerde hinzugesetzt, so erhält man nicht das bestimmte Silikat, das sich aufserdem erzeugt haben würde; allein an der Stelle dieses Körpers entstehen zwei andere deutlich getrennte im Tiegel, in welche sich die Urstoffe auf solche Weise theilen, dafs jeder der Körper dieselben in bestimmten Verhältnissen aufzuweisen hat *). Die

*) Bei Gelegenheit, als in den *Annales des Mines T. V. 2te Livr.* 1829, *p.* 277 *etc.* von den Beudant'schen Untersuchungen die Rede, fügt P. B. (Berthier) folgende Bemerkung bei: „Ich habe zahllose Experimente über die Schmelzbarkeit der Silikate angestellt, und über die Reproduktion von Mineral-Gattungen auf trocknem Wege; allein nie erhielt ich das Resultat, wovon Beudant redet, sondern stets vollkommen gleichartige Verbindungen. Das Nämliche beobachtet man auch bei allen metallurgischen Arbeiten; daraus leitete

Digitized by Google

natürlichen Silikate sind eben so zusammengesetzt, wie die Salze, welche man auf nassem Wege erhält: es sind Gemenge von Silikaten in verschiedenen Sättigungs-Graden. Vermittelst der Rechnung gelangt man dazu, dieses Gemenge zu bestimmen, indem die Merkmale des Minerals beachtet werden, zumal aber indem man alle Substanzen analysirt, welche dasselbe begleiten und deren Zusammensetzung berücksichtigt.

Doppelte Neigung der Quarz-Pyramide. (Breithaupt, Schweigger's Jahrb., 1829, 4. H., S. 480.) Der Quarz gehört einer ganz neuen Abtheilung der hexagonalen Krystallisations-Ordnung an. Was seither beim Quarz eine Pyramide genannt wurde, ist keine, sondern eine Kombination zweier Rhomboeder von verschiedenen Axen-Längen. Der Verf. gibt später (a. a. O., 8. H., S. 404 ff.) Nachricht von neuen diploklinen und triploklinen Abtheilungen der hexagonalen Krystallisation. Er handelt von Pyramiden-ähnlichen Diploedern als Primärform der Quarze und den davon abhängigen sekundären Krystallisationen; von der Eigenthümlichkeit der Krystallisation des Quarzes und dem Zusammenhange derselben mit dessen physikalischen Eigenthümlichkeiten und Analogieen in andern Krystallisations-Ordnungen. Sodann geht derselbe auf die Rhomboedern-ähnlichen Triploeder als Primärformen der Turmaline über, und liefert endlich folgende Ueber-

ich den Schluſs ab, daſs die Kieselerde bei der Schmelz-Temperatur sich in allen Verhältnissen mit den Basen verbindet. In den meisten Fällen ist die Homogeneität so groſs, daſs vollständige Durchsichtigkeit erlangt wird. Nichts steht übrigens der Annahme im Wege, daſs man diese Verbindungen, als nach unbestimmten Verhältnissen entstanden, annehme, während bei andern im Gegentheil die Elemente als unter sich nach bestimmten Proportionen vereinigt gelten können. — Bei der Schmelzung und dem Wieder-Festwerden der Materien, welche die primitiven Gesteine lieferten, müssen andere Bedingungen eingetreten seyn; denn diese Felsarten stellen ein deutliches Gemenge sehr verschiedenartiger Mineralien dar, und enthalten einen höchst beträchtlichen Ueberschuſs von isolirter Kieselerde als Quarz. Man kann hieraus schlieſsen, daſs die Entstehung jener Gesteine von eigenthümlichen Umständen begleitet gewesen, welche uns nicht bekannt geworden."

Digitized by Google

sicht der hexagonalen Ordnung nach der Art ihrer Primärformen, wobei auf die Zwischen-Gestalten und auf die relative Axenlänge noch nicht einmal Rücksicht genommen worden. Macht man die nächste Abtheilung nach der Neigung der Fläche gegen die Axe, so ergeben sich folgende Unterschiede:

A. *Isoklin* (gleich geneigt):
1. *holoëderisch* (ganz oder vollständig), z. B. Apatit, vorausgesetzt, dafs die seitherige Annahme die richtige sey;
2. *hemiëderisch* (halbflächig), z. B. Karbon-Spath.
(Man könnte auch dafür sagen *sechsmal und dreimal isoklin*.)

B. *Heteroklin* (verschieden geneigt):
1. *diploklin* (von doppelter Neigung) oder *diploëderisch* (zweierleiflächig), z. B. Quarz.
2. *triploklin* (von dreifacher Neigung) oder *triploëderisch* (dreierleiflächig) z. B. Turmalin.

Will man von der Stellung der Gestalten ausgehen, z. B. in Bezug auf Oktadodekatoeder und hexagonal-gestellter Hexaeder, dann ergibt sich Folgendes:

A. *Amphistatisch* (aus beiden Stellungen):
1. *isoklin*, Apatit;
2. *diploklin*, Quarz.

B. *Tautostatisch* (aus ein und derselben Stellung):
1. *isoklin*, Karbon-Spath;
2. *triploklin*, Turmalin.

Endlich nach dem Grade der Symmetrie allein kann man unterscheiden:

I. *Holoëderisch.*
II. *Hemiëderisch.*
III. *Diplohemiëderisch*, Quarz.
IV. *Triplohectoëderisch*, Turmalin.

Pinguit, ein neues Bol-ähnliches Mineral. (A. Breithaupt, Schweigger's Jahrb.; 1829, H. 3, S. 303.) Das Mineral ist der Grün-Eisenerde nicht unähnlich; aber Fettigkeit u. s. w. geben gänzliche Differenz. Derb. Härte = 1. Spez. Schw. = 2, 315. Liefert im Glas-Kolben viel Wasser. Vorkommen bei *Wolkenstein* im *Erzgebirge* auf einen Barytspath-Gange im Gneifse.

Digitized by Google

Eigenthümliches Eisenerz bei Latour en Jarest, unfern Saint-Étienne, im Loire-Département. (Rabi, *Bulletin de St. Étienne. A.* 1828, *p.* 52.) Das Erz macht theils das Bindemittel eines Trümmer-Gesteins, welches aus eckigen Quarzstücken mit untermengten Glimmer-Theilen besteht, theils findet man dasselbe im Glimmer-Schiefer beigemengt. Es enthält:

Eisen-Peroxyd . .	0, 8880
Wasser	0, 1000
Kieselerde . . .	0, 0342
Thonerde . . .	0, 0162
Kalk	0, 0034
Schwefelsäure .	0, 0026
Phosphorsäure .	0, 0022
	0, 9966

Zerlegung des Gold-haltigen, schwarzgrauen Rheinsandes. (Hopff, Kastner's Archiv für Naturl.; XV. B., S. 229.). Die dunkel-schwarzen, im Sande enthaltenen, Körnchen sind Nigrin (Eisentitan).

Zerlegung des Pyrophillits, eines neuen Minerals aus dem Ural. (R. Hermann, Poggendorff's Ann. d. Phys.; B. XV, S. 592.) Das untersuchte Fossil war bis jetzt unter der Benennung strahliger Talk bekannt; allein schon vor dem Löthrohre zeigt es seine Verschiedenheit von dieser Substanz, indem dasselbe für sich allein erhizt, sich fächerförmig vertheilt zu einer aufgeschwollenen Masse, die wohl ein 20 Mal gröfseres Volumen einnimmt, als die ursprüngliche Probe. Die Zerlegung ergab:

Wasser	5, 62
Kieselerde . . .	59, 79
Thonerde . . .	29, 46
Magnesia . . .	4, 00
Eisenoxyd . . .	1, 86
Silberoxyd . . .	Spuren.

Digitized by Google

O. Eisenlohr Analyse und Beschreibung des im Torfe bei Pfullendorf gefundenen Eisenerzes. (*Verhandlung d. Gr. Badisch. Landwirthsch. Vereins;* 1828, *VI.* 181.) Das Eisenerz, welches im Torfe von *Pfullendorf*, im Badischen, in ziemlicher Menge gefunden wird, ist tropfstein-förmig, porös, von ebenem Bruche, innen schwarzgrauer Farbe, 3,66 Eigenschwere, und gebildet aus einer Verbindung von 1 Theil kohlensauren Eisenoxyduls mit 2 Theilen basisch phosphorsauren Eisenoxyds.

II. Geognosie.

Tertiäre Ablagerungen im Cantal und Beziehungen derselben zu den primitiven und vulkanischen Gesteinen. (Ch. Lyell und R. J. Murchison, *Proceedings of the geol. Soc. of London;* 1829, *p.* 140 *etc.*) Die Süfswasser-Formationen der Auvergner *Limagne*, so wie jene von *Puy en Velay* sind bereits ausführlich beschrieben worden; jene vom *Cantal* wurden neuerdings nur von Scrope berührt, und früher von Brongniart *). — Die Süfswasser-Gebilde von *Aurillac* (*Cantal*) hängen nicht mit der grofsen gleichnamigen Ablagerung in *Limagne* zusammen; es sind dieselben vielmehr deutlich davon geschieden, indem sie gegen N., W. und S. durch Gneifs und Glimmerschiefer begrenzt werden, im O. aber vorzugsweise durch Granit. Die grofse vulkanische Eruption vom *Plomb du Cantal*, dessen erhabenste Stelle eine Seehöhe von 5571 Par. F. hat, fand innerhalb des Gebietes dieser erhabenen Süfswasser-Ablagerungen statt, viel später, als die Schichten fest geworden, es mufsten demnach Zerreifsungen der letzteren von dem Mittelpunkte aus nach allen Richtungen eingetreten seyn, und Ueberdeckungen der feurigen sowohl als der neptunischen Gebilde. Kalke und Mergel sieht man Kuppen-artig überlagert mit abhängigen Terrassen von Brekzien und Basalten, während die Ströme, welche von den mittlern Höhen ausgingen, die Spalten zu Tiefthälern ausweiteten. Zwei der beträchtlichsten Thäler, in westlicher Richtung vom *Plomb* ausgehend, nehmen die Flüsse *Cer* und

*) *Ann. du Museum. T. XV.*

Digitized by Google

Jourdanne ein, die bei *Aurillac* zusammentreten, woselbst das vulkanische Material, über 25 Meilen von den Ausbruch-Stellen entfernt, nur in einigen gering mächtigen Kuppen auftritt; die Süfswasser-Ablagerungen zeigen sich daher mehr entblöfst.

Aus der sorgfältigen Untersuchung zahlloser Gehänge ergab sich nachstehende Folge in absteigender Ordnung:

1. Mächtige Lagen weifsen Kalkes, im Wechsel mit Mergel; sie enthalten: *Lymnaeus longiscatus ect., Planorbis rotundatus* und *cornu, Ancylus elegans etc.*

2. Weifse dünnblätterige Mergel, mit vielen Nieren und Lagen von Feuersteinen und harzigen Kieseln (*resinous siles*), von denen jene meist die Merkmale der Menilite im Pariser Becken tragen. Von Petrefakten zahllose *Bulimi*, besonders *B. conicus* und *pygmaeus*; ferner *Potamides Lamarckii* und viele vegetabilische Reste nebst *Gyrogonites*. Dies mittlere System zeichnet sich aus durch das höchst dünnblätterige, Papier-ähnliche seiner Lagen; bei den mannichfachen Verflechtungen pflanzlicher Substanzen und kleiner organischer Ueberbleibsel hat die sprechendste Aehnlichkeit mit den Absätzen neuerer Seeen statt.

3. *Die* Unterlage dieser Gebilde macht ein braunlich-rother plastischer Thon, überreich an weifsen Quarz-Rollstücken; dieser Detritus stammt, allem Anschein nach, von dem unterliegenden Gneifse und Glimmerschiefer ab.

Die Gesammt-Mächtigkeit der Süfswasser-Ablagerungen im *Cantal* dürfte 4 — 500 F. betragen.

Man kennt noch einige vereinzelte Reste ähnlicher Formationen zwischen *Aurillac* und *Mauriac;* die Verf. glauben, dafs dieselben in kleinen Seeen oder Sümpfen entstanden, bei den gewaltigen Störungen aber, welche der ganze Landstrich nach der Bildung solcher Niederschläge erlitten, läfst sich keineswegs entschieden ausmitteln, ob man es nicht mit Buchten des grofsen *Cantal*-Sees zu thun habe.

Dafs eine sehr beträchtliche Aenderung im Niveau der mannichfachen Gesteine dieser Gegend eingetreten sey, zeigt sich deutlich an den Gehängen der Süfswasser-Mergel; sie sind in weit gröfserer Höhe vorhanden, als die begrenzenden Primitiv-Gesteine, auf welchen dieselben ruhen. Das Aussehen des weifsen Kalkes ist jenem der Englischen Kreide vergleichbar; auch trifft man die Süfswasser-Feuersteine über den nachbarlichen Ur-Gebirgsarten gerade so zerstreut, wie die Kreide-Feuersteine über den Graniten von *Peterhead (Banffshire)*.

Digitized by Google

Beschreibung des *Cer*-Thales. Beim Hinaufsteigen durch die tiefen Schluchten bis zum *Plomb du Cantal*, dem Mittelpunkte der feurigen Ausbrüche, verlieren die Süfswasser-Ablagerungen allmählich das Wagerechte, welches ihnen bei *Aurillac* zusteht. Zuerst lassen dieselben gewisse Störungen wahrnehmen; weiter trifft man sie verrückt, isolirt und umgewandelt zwischen trachytischen Trümmer-Gesteinen und Basalten. Oberhalb *Thiesac* verlieren sie sich endlich ganz unter den zunehmenden, Bergen-ähnlichen Aufhäufungen vulkanischer Materialien. Kieselige Trümmer mit eingeschlossenen Süfswasser-Muscheln werden in einigen der alten Trachyt-Ströme in so beträchtlicher Höhe getroffen, so weit über jedem anstehenden Rest von Süfswasser-Gebilden, dafs man zum Glauben geführt wird, es seyen dieselben aus der Tiefe aufwärts geschleudert, und sodann von der Zentral-Höhe des Feuerberges in Gemenge mit dem Detritus vulkanischer Gesteine hinabgeführt worden.

Als Bestätigung des bereits Erwähnten, dafs der grofse vulkanische Heerd seine Ausbrüche durch die Süfswasser-Ablagerungen gehabt, wird angeführt, dafs Kalksteine und Mergel, unfern *Murat*, am Fufse der höchsten Gebirge des *Cantals* vorkommen, und mehrere Arten von *Lymnaeus*, *Planorbis*, *Bulinus terebra ect.* einschliefsen, zugleich mit *Gyrogonites* und pflanzlichen Ueberbleibseln; diese Gebilde werden durch ein ungeheures Haufwerk vulkanischer Erzeugnisse bedeckt. Die Süfswasser-Schichten dieser Gegend (*la Vissière*) zeigen, manche Störungen ihrer Lage ausgenommen, keine Aenderungen der gewohnten Merkmale.

Die organischen Reste in verschiedenen Gegenden vom *Cantal* gefunden, beweisen, dafs diese Süfswasser-Formationen, obwohl geographisch geschieden von jener der *Limagne*, dennoch auf der nämlichen geognostischen Alterstufe stehen. In ihrer Gesammtheit entspricht dieselbe auch den verschiedenen Abtheilungen der Süfswasser-Schichten von *Paris*, jenen von *Hordwell Cliff* und von der Insel *Wight* in *England*. Weniger leicht als in den nachbarlichen Gegenden von *Mont Dore*, *Clermont* u. s. w, verschafft man sich im *Cantal* genaue Kenntnifs von allen Schichten; denn in den zuerst genannten Landstrichen brachen die Vulkane aus primitiven Gesteinen hervor, und ihre Laven-Ströme erreichten nur den äufsersten Rand der Süfswasser-Ablagerungen; im *Cantal* hingegen fanden die Eruptionen aus der Mitte tertiärer Gebilde Statt, und begruben diese entweder unter ihren Massen, oder sie bedingten Aenderungen im relativen Niveau des

Digitized by Google

Landes; durch den mannichfachen Wechsel, welchen die Wasser in ihrem Laufe erfuhren, wurde die Zerstörung vieler vorhandenen Schichten herbeigeführt.

Zum Schlusse stellen die Verf. eine Vergleichung der tiefern Glieder der Süfswasser-Ablagerungen im *Cantal* mit jenen der *Limagne* und mit denen von *Puy en Velay an*

Formationen, im Vogesen-Systeme das Kohlen-Gebilde von jenem des Lias scheidend. (Élie de Beaumont, *Ann. des Min.*, *2e série*, *T. I*, *p.* 393 *et T. IV*, *p.* 3.) Sogenannte Urgebirgsarten und Transitions-Gesteine setzen den mittlern und erhabensten Gebirgs-Theil zusammen. Die Formation des Vogesen-Sandsteines ist sehr verbreitet. Da sie das Steinkohlen-Gebilde überlagert, auch zwischen ihren Schichtungs-Beziehungen und jenen des dieselbe bedeckenden bunten Sandsteines die Kontinuität vermifst wird, so scheint der Vogesen-Sandstein sich zunächst dem rothen Todt-Liegenden anzuschliefsen; die untern Schichten, ziemlich verschieden von der Hauptmasse, sind der letztern Felsart durchaus ähnlich. Fast im ganzen Umkreise der Vogesen sieht man den bunten Sandstein gerundete Hervorragungen am Fufse mehr erhabener Hügel und wahrer Berge bilden, die aus Vogesen-Sanstein bestehen. Hin und wieder (*Plombières* und *Sarrebruck*), wo der Vogesen-Sandstein nur geringe Höhe erreicht, überdeckt ihn indessen der bunte Sandstein bis zu den erhabensten Stellen. Nur an einem dieser Punkte (südwärts *Sarrebruck*, zwischen *Forbach* und *Sarguemine*) war die unmittelbare Berührung beider Formationen beobachtbar. Der bunte Sandstein ruht hier in ungleichförmiger Lagerung auf dem Vogesen-Sandstein. Im untern Theil zeigt derselbe mehrere Lagen von Dolomit-Nieren; er ist hier feinkörnig, meist amaranthroth und enthält kleine regellos zerstreute Glimmer-Blättchen. Die Sandstein-Bänke, gegen die Teufe sehr stark, nehmen nach der Höhe hin an Mächtigkeit ab und werden zuletzt äufserst dünn und selbst schieferig; zahlreiche Glimmer-Blättchen liegen stets dem Schiefer-Gefüge gemäfs. Die nämlichen Lagen büfsen oft sehr an Festigkeit ein und gehen mitunter selbst in bunten Thon über. Bei einer solchen erdigen Konsistenz enthält das Gestein häufige Gyps-Massen. Die obern Lagen des

Digitized by Google

bunten Sandsteines sind oft, gleich den untern, von Amaranth-Farbe, allein häufiger als diese erscheinen sie graulichblau gefleckt, und die Flecken sind mitunter in solcher Frequenz vorhanden, dafs sie auf ziemlich weite Strecken die herrschende Färbung bedingen. In den obern Lagen zumal führt der bunte Sandstein zahlreiche Pflanzen-Abdrücke; die am häufigsten vorkommenden gehören zu Ad. Brongniart's Geschlechte *Calamites*. In den Steinbrüchen von *Domptail* findet man eine Lage des bunten Sandsteines voll von Steinkernen; sie gehören demselben Muschel-Geschlechte, und selbst den nämlichen Gattungen an, die im Muschelkalke so gemein sind. Die erhabensten Bänke der Formation des bunten Sandsteines lassen oft gering mächtige Lagen von mergeligem Kalk, oder von Dolomit wahrnehmen; sie bilden den Anfang der Muschelkalk-Formation. Noch höher aufwärts werden diese Lagen mehr und mehr gedrängter, und endlich vertreten sie den Sandstein gänzlich; alsdann beginnt die Folge kalkiger Lagen, welche den Muschelkalk (*Calcaire conchylien*) ausmachen. Selbst an Stellen, wo die untern Lagen dieser Formation aus Dolomit bestehen, zeigten die ihre Hauptmasse zusammsetzenden Schichten stets andere Merkmale; und an den wenigen Orten, wo sie, sehr reich an Talkerde, die Menge derselben enthalten, welche der theoretischen Zusammensetzung des Dolomites entspricht, tragen dieselben mineralogische Kennzeichen, welche von denen jenes Gesteines abweichen, allein sie führen keine fossilen Körper. Die im Muschelkalke am häufigsten vorkommenden Versteinerungen sind: *Terebratula vulgaris* oder *subrotunda*, *Mytilus eduliformis*, *Cypricardia socialis*, *Ammonites nodosus* und *semipartittus* und *Encrinites liliiformis*. Die obern Lagen der Felsart stellen sich oft als graue schiefrige Mergel dar, welche, mit zunehmender Höhe, mehr und mehr eine entschiedene grünliche Färbung annehmen. Bald verschwindet das Schiefer-Gefüge wieder allmählich, die grüne Farbe wird entschiedener und oft treten rothe Flecken ein. Nun hat Uebergang zu den bunten Mergeln (Keuper, *red-marl*) Statt, die gewöhnlich roth, oder grünlichgrau und blaulich gefärbt sind und in Trümmer zerfallen, an denen man keine Spur von schiefriger Textur wahrnimmt. Gegen die Mitte der Mächtigkeit dieser bunten Mergel findet sich ein System aus Schichten von schwärzlichem, schiefrigem Thon bestehend, feinkörnig, erdig, blaulichgrau oder roth, und aus dichtem Kalke, grau oder gelblich, splitterig im Bruche, zuweilen blasig und stets Talkerde-haltig, letzteres

Digitized by Google

in dem nämlichen Verhältnisse, wie der Dolomit. In diesem Schichten-Systeme bildet der Talkerde-haltige Kalk oft eine Lage für sich in dem obern Theile, während der Sandstein und der schiefrige Thon darunter auftreten mit einander wechselnd und mit Schichten bunter Mergel. Die Sandstein-Lagen und die Lagen von schiefrigem Thon schliefsen häufig pflanzliche Abdrücke ein und Schichten brennlicher Substanzen. Die Steinsalz-Massen von *Vic*, *Dieuze* und von mehrern andern Orten in *Lothringen* nehmen im untern Theile der bunten Mergel ihre Stelle ein, d. h. unter dem Systeme der Lagen von Talkerde-haltigem Kalke und von Sandstein. Gyps-Massen treten gleichfalls nicht selten in dieser Höhe auf, während noch andere, minder konstant, in der obern Hälfte der bunten Mergel vorkommen. Die schiefrigen Lagen von erdiger Beschaffenheit, in der obern Abtheilung des bunten Sandsteines sich findend, ähneln, wenn der Glimmer weniger sichtbar wird, denjenigen sehr, die den Uebergang aus dem Muschelkalke in den bunten Sandstein ausmachen, so dafs, wenn der Muschelkalk nicht vorhanden wäre, man den bunten Sandstein allmählich in die bunten Mergel würde verfliefsen sehen *). Die obern Schichten der bunten Mergel haben eine grünliche Färbung, wodurch sie sich von den übrigen Massen auszeichnen. Man sieht hier dünne Schichten von schwarzem, schiefrigem Thone erscheinen, und von einem quarzigen Sandsteine fast ohne Bindemittel, welche endlich die grünen Mergel ganz vertreten und den Anfang des untern Lias-Sandsteines machen, eine Felsart, welche zu dem sogenannten Quader-Sandstein gehört, aber durch Uebergänge sowohl, als durch eingeschlossene Petrefakten, dem unmittelbar darüber gelagerten Kalkstein mit *Gryphaea arcuata* innig verbunden sich zeigt. Die Trennung zwischen den bunten Mergeln und dem untern Sandstein des Lias ist mehr künstlich. Die bunten Mergel fahren übrigens mitunter fort, auf grofse Erstreckung in den Vogesen ein ziemlich deutliches System zu bilden, so z. B. um *Luxenburg* und *Lons-le-Saulnier;* in andern Gegenden aber hat man durchaus kein Anhalten, um dieselben vom untern Sandstein des Lias zu trennen; bei

*) Dies dürfte in *England* der Fall seyn, wo jene beiden Formationen in eine verschmolzen erscheinen, die unter dem Namen *new-red-sandstone and red-marl* bekannt ist; allein in demselben Lande trifft man auch Lagen von Sandstein (*new-red-sandstone*) unterhalb der Schichten von Mergel (*red-marl*).

Digitized by Google

Saint - Léger - sur - Dheune und bei *Autun* verbinden sich die bunten Mergel der Arkose - Ablagerung, welche in andern Theilen von *Burgund*, wo sie viel weniger mächtig ist, dem untern Sandstein des Lias zu entsprechen scheint, der sich innig an den Kalkstein mit *Gryphaea arcuata* anschliefst. — Welche Uebergänge nun auch zwischen den Lagen des bunten Sandsteines, des Muschelkalkes und der bunten Mergel, so wie zwischen den Fels-Gliedern, die über oder unter denselben ihre Stelle finden, eintreten mögen, so scheint dennoch die Epoche ihrer Ablagerung einem Zeitraum der zoologischen Chronologie entsprochen zu haben, welcher von dem vorher gegangenen und dem später gefolgten sich dadurch ziemlich deutlich und bestimmt unterscheidet, dafs die *Productus* in jenem Theile unseres Planeten, der Europa geworden, verschwunden waren, während die Belemniten, die *Ammonites persillées* und die Gryphiten (?) sich hier noch nicht gezeigt hatten. — Das Steinsalz kommt, wie bemerkt worden, in einer einzigen Abtheilung dieses Schichten-Systems vor, nämlich in der untern Hälfte der bunten Mergel; Gyps findet sich in drei Abtheilungen, in den obern Lagen des bunten Sandsteines, in der untern und in der obern Hälfte der bunten Mergel; der Talkerde-haltige Kalk (Dolomit) erscheint in vier Abtheilungen, in den untern und obern Lagen des bunten Sandsteines, in dem mittlern Theile des Muschelkalkes und gegen die Mitte der Mächtigkeit bunter Mergel. Die drei genannten Substanzen zeichnen sich aus durch die gänsliche Abwesenheit aller organischen Reste. Gyps und Steinsalz dürften mehr Stockwerken-ähnliche Massen bilden, während der Talkerde-haltige Kalk, er zeige die mineralogischen Merkmale des Dolomits oder nicht, stets deutlich Schichten-artig verbreitet ist.

G. M. Giovene Geognostische Bemerkungen über beide Puglien. (*Atti della Società Italiana. Vol. XIX.* = *Giornale di Fisica, Chimica etc. Dec. II. Tom. X.* 1827. *Bimest. II. p.* 89 — 92.) Schon im XV. Bande obiger Atti beschrieb derselbe Verf. die Neapolitanische Provinz *Lecce*, welche *Calabria, Messapia, Salentina, Japigia* in sich begreift, und Brocchi rühmte das Verdienst jener Arbeit. In gegenwärtiger Beschreibung handelt er von *Puglia Peucezia* oder der *Terra di Bari*, von *Puglia Daunia* oder der *Capitanata*, und von der *Terra degli Irpini* oder

Digitized by Google

dem *Principato Ulteriore*. So umfafst er das ganze Gebieth vom südlichen Vorgebirge *Leuca* an, längs der Ostküste Italiens bis an die Hoch-Apenninen in der Nähe von *Neapel* herauf. Auf den Höhen, den Abhängen, an dem Fufse der Apenninen bildet der sekundäre Apenninen-Kalkstein die Grundlage des Bodens vom Vorgebirge *Leuca* an, bis in die *Irpinische* Provinz, wo am Gebirge „*La Serra*" der Granit und andere primitive Erzeugnisse zum Vorschein kommen. In seiner Nähe finden sich noch primitiver Marmor, Sandstein, Gyps, krystallisirter Schwefel, Breccien und Steinsalz vor. Auf der Grenze zwischen den Provinzen *Daunia* und *Lucania* ist ein erloschner Vulkan „*il Volture*". Die Provinz *Daunia* ist meist eben, nur ein westlicher Theil ist gebirgig, und beim Berge *Camporeale* (*Montereale* Brocc.) deckt eine schwarze vulkanische Asche, von der Vesuvischen verschieden, mit Thon zu einem Teige vereinigt, den primitiven und sekundären Boden. Tertiäre Gebilde verschiedener Art, sogenannte Tuffe mit See-Konchylien und ohne Schichtung, die schon von Brocchi beschriebenen blauen Mergel, Sand, Geschiebe u. s. w. ruhen auf obigen Grundlagen. Tuffe der mannichfaltigsten Art, alle voll verschiedener fossiler Seekörper, und dazwischen thonige Mergel, Sand und Geschiebe. erstrecken sich von *Leuca* bis zu den Grenzen von *Daunia*, über den sekundären Kalk herauf. In *Daunia* dagegen findet man statt dessen überall nur die, von Tondi sogenannte Crosta stets ohne fossile Seekörper, und thonige Mergel und Geschiebe, welche ganze Hügel und Berge bilden: wie den *Monte Calvollo* bei *Foggia*. Nur in der Hügelkette *Serra Capriola* finden sich wohlerhaltene Pinnen in einem sehr feinen Thone mit etwas Quarzsand und Glimmerblättchen. Um *Ariano*, in der Provinz *degli Irpini*, dagegen tritt wieder ein gelblicher Tuff eigner Art auf, bestehend aus Quarzsand, Thon, Glimmerblättchen, und durch Kalkzäment so fest gebunden, dafs er als Baustein dient. Alles deutet auf seine Absetzung aus Süfswasser, nicht aus dem Meere. In den Tertiär-Bildungen der *Salentini*schen und *Peucezi*schen Provinzen kommen allerwärts See-Konchylien ohne Zahl vor, während sie sich in der andern auf den Fufs der Gebirge beschränken. In dem Gestein von *Lecce* und in den thonigen Mergeln sind sie gut und oft bis auf die Farben erhalten; in den Tuffen dagegen sind sie, mit Ausnahme der Austern und andrer stärkeren Arten, völlig zertrümmert: was geschehen seyn mag, als sie das Meer ans Ufer auswarf. Von Polyparien finden sich nur einige

Digitized by Google

Madreporen und nur von einem Orte. Die tertiären Gebilde scheinen nach mancherlei Anzeigen nicht aus permanenten, sondern aus plötzlich übergetretenen und gewaltsamen See-Gewässern niedergeschlagen zu seyn. Nur in *Daunia* sind sie von Süfswasser-Bildungen überlagert. Ein 40 Meilen im Durchmesser haltender Land-See scheint ehedem das *Serra*-Gebirge umfluthet zu haben, bis er durch die Thäler *di Bovino* und *Vyccolo di Troja* einen Abfluſs fand.

Dr. Hehl's Beiträge zur geognostischen Kenntnifs von Würtemberg; entworfen i. J. 1822. (Korrespondenzblatt des Landwirthsch. Vereins in Würtemberg Bd. XIV. 1828 August: S. 69 — 87; und Dezember: S. 333 — 357.) Der Anfang dieser Beiträge ist in frühern Bänden enthalten. Die gegenwärtige Fortsetzung handelt vom Quader-Sandstein (Lias-Sandstein), von der Schwarzkohle (Lettenkohle, der Muschelkalk-Formation? und des Keuper-Sandsteines), und der jüngern Gyps-Formation. Der Verf. selbst bemerkt (S. 333), dafs sich seit Niederschreibung dieses Aufsatzes die Ansichten über das Alter der Formationen geändert, und theilt demzufolge die neueren Ansichten mit, denen auch er beitritt.

Marcel de Serres Beobachtungen über die Crau-Ebene. (*Annales du Muséum d'histoire naturelle*, 1829. *III. p.* 181 — 192.) La Crau heifst eine dreieckige, sehr grofse Ebene, den gröfsten Theil des Landstriches zwischen dem Meere, der *Rhone*, *Durance* und den *Lac de Berre* bei *Montpellier* einnehmend, und schon in alter Zeit unter dem Namen Campus lapideus, Campus Herculeus, wegen ihrer vollkommen ebenen Beschaffenheit und der Menge von Geschieben, bekannt, womit sie bedeckt ist. Diese Geschiebe kommen gröfstentheils auf der Oberfläche, viel weniger im Boden selbst vor, liegen ziemlich gleichförmig vertheilt, doch stellenweise angehäuft oder verdünnt, sind zu zwei Drittheilen von Kürbis- und Kopf-Gröfse, der Rest von Faust-Gröfse. Aufsen sind alle ockerartig gelblich oder roth, gerundet, und vollkommen glatt; innen sind sie sehr frisch und etwa $\frac{7}{8}$ derselben von quarziger Natur, $\frac{1}{8}$ aber besteht aus Hornblende,

Digitized by Google

Porphyr, Jaspis, Granit, Gneifs und äufserst wenige aus Kalk, während die meisten Geschiebe der Durance kalkig und, gleich denen der Rhone, kaum über eine Faust grofs sind. Von diesen Flüssen können sie also nicht angeschwemmt seyn. Der Boden, worauf sie ruhen, ist bald älterer Kalk, bald Calcaire moëllon, von dem sie also auch nicht abstammen können. Sie müssen daher in der Diluvial-Periode schon von der nördlichen Gebirgskette dahin geführt worden seyn, und die vollkommen ebene Beschaffenheit des Bodens, und der Umstand, dafs alle Kultur ihm fremd geblieben, mögen auf die noch jetzt häufigere und gleichförmigere Ablagerung gewirkt haben. Verfolgt man dieses eigenthümliche Diluvial über die Crau hinaus, so sieht man von da an bis zum Mittelmeer in westlicher Richtung, 20 Meilen weit, sich immer mehr Kalk-Geschiebe darunter mengen, je näher man dem Meere kömmt, während es an anderen Orten mehr in die anderen Formen des Diluvials übergeht. Man kann das Diluvial daher eintheilen in 1) Geschieb-Diluvial; 2) Trümmer-Diluvial, aus scharfkantigen Bruchstücken gebildet, welche, dem Orte ihres Ursprunges noch näher, in mehr Thon liegen; 3) Lehm-Diluvial, nur wenige und kleine Geschiebe oder Bruchstücke enthaltend. Das Land, welches vor der Kultur mit Geschieb-Diluvial bedeckt war, bringt heutzutage die geschätztesten Weine, und war im Anfang gewöhnlich mit Haide, Gewürzkräutern und immergrünen Eichen bedeckt. Das Trümmer-Diluvial bringt geringeren aber reichlicheren Wein. Das Lehm-Diluvial gibt den fruchtbarsten Boden für Getreide- und Futterkräuter-Bau. In mehreren Gebirgs-Gegenden Frankreichs wächst der Rocken nur auf Schiefer-, der Waizen nur auf Kalk-Boden, daher man jenen „Segala", diesen „Causse" nennt. Schon Saussure (*Voyag. III* 395. no. 1594) und Dubois Aymé (*Ann. de Chim. XVII.* 1821. *Juni p.* 220) hatten über die Crau geschrieben.

Tertiäre und sekundäre Fels-Gebilde, das Süd-Gehänge der Tyroler Alpen um Bassano ausmachend. (R. J. Murchison, *Phil. Mag. n. s. Vol. V, No.* 39.) Die tertiären oder Sub-Alpinischen Gesteine, welche den äufsersten Rand der Tyroler Alpen bilden zwischen den Flüssen *Brenta* und *Piave*, erscheinen in zwei grofse, dem Alter nach sehr von

Digitized by Google

einander abweichende, Gruppen geschieden. Die jüngeren bestehen aus Konglomeraten mit untergeordneten Lagern von gelbem Sand und von blauem Mergel; sie enthalten Muscheln, scheinbar ähnlich denen, welche in andern Gegenden Italiens, zu *Nizza* u. s. w., die neueren (Sub-Apenninischen) Formationen bezeichnen. Ein unteres System von gelbem und grünem kalkigem Sandstein, von blauem Mergel und dichtem Kalkstein führt in seinen höhern Theilen fossile Schaalthier-Reste, denen des Beckens von *Bordeaux* ähnlich; in den untersten Lagen hingegen kommen in grofser Mannichfaltigkeit organische Ueberbleibsel vor, von denen über die Hälfte den Versteinerungen des Grobkalkes und des London-Thones zu entsprechen scheint. Ein Nummuliten-Kalk macht die Basis der erwähnten Reihen aus. Er stimmt überein mit der *Scaglia* oder der Felsart, welche Ammoniten, Belemniten und Feuersteine führt (dem Acquivalent der Kreide), und in den Alpen in dolomitischen Kalk übergeht, der zahllose Petrefakten der oolithischen Reihe umschliefst. Vulkanische Felsarten treten erst im W. der *Brenta* auf, die regelrechten Ablagerungen durchschneidend. — Zur Erläuterung werden zwei Profile aus S. nach N. näher geschildert.

1. Zwischen *Asolo* und *Possagno*, woselbst die jüngsten Gruppen, oder die Konglomerate bis zu 700 und 800 F. über das Adriatische Meer emporsteigen und unter Winkeln von 25 bis 40° gegen S. S. O. sich senken. Streichen und Fallen sind wie in den darauf folgenden Schichten von Mergel und Kalk auf eine Weite von 5 Meilen, und bei *Possagno* ruhen sie gleichförmig auf der *Scaglia*; die tiefsten Glieder der tertiären Reihe sieht man nicht in Berührung mit denselben.

2. Zwischen *Bassano* und *Campese* im *Brenta*-Kanal. Dieser Durchschnitt zeigt, auf der geringen Weite von 2 Meilen, bei dem stärkern Schichtenfall, alle Glieder der tertiären und der sekundären Reihe. Bei *Sarzon* fallen die Mergel des Grobkalkes unter 70 bis 80°; sodann folgt, vollkommen senkrecht, ein dichter Nummuliten-Kalk. Das letztere Gestein ruht gleichförmig auf der Scaglia; beide erreichen beträchtliche Höhen. Die Scaglia geht in einen dolomitischen Kalk über. Sodann folgen Glieder der oolithischen Reihe, die Hauptmassen dieser Gegend und der erhabeneren Theile nachbarlicher Alpen ausmachend.

Aus diesen Thatsachen schliefst der Verf., dafs die Expansiv-Gewalten, welche die sekundären Schichten der Tyroler Alpen emporgehoben, auch die tertiären Ablagerungen in ihre gegen-

Digitized by Google

wärtige senkrechte Stellung gebracht hätten. Er glaubt, dafs die basaltischen und die Trapp-Gesteine im W. der *Brenta* als die bedingenden Ursachen der Phänomene zu betrachten seyn dürften.

Heinr. G. Bronn's Gaea Heidelbergensis, oder geognostische Beschreibung der Umgegend von Heidelberg. (Heidelb. 1830. 230 S. in gr. 12.° mit einer petrographischen Karte.) Seit zehn Jahren war der Verf. mit Sammlung von Material zur vorstehenden Schrift beschäftiget. Im Jahre 1826 ersuchte ihn Prof. Mone, ihm eine geognostische Beschreibung des Badenschen Neckarkreises für dessen Badensches Archiv, Band II., mitzutheilen, was denn auch geschah. Der besondere Abdruck wurde nur an einige Freunde vertheilt, mit der Bitte, den Verf. auf alle etwaige Mängel und Lücken aufmerksam zu machen, und alle darauf eingegangene Bemerkungen und weitre eigne Beobachtungen wurden zu Ueberarbeitung desselben benutzt, der *Bereich* der Beschreibung über die früheren Grenzen ausgedehnt, und einige weitre Abschnitte hinzugefügt, und so entstand denn das gegenwärtige Buch, wovon demnach ein Theil wenigstens als zweite Auflage angesehen werden kann. Beschreibung und Karte erstrecken sich nur auf den Landstrich, welcher nördlich und südlich zwischen dem *Melibocus* bei *Auerbach* und zwischen *Bruchsal*, östlich und westlich zwischen *Heilbronn* und *Scheffl enz* hinter *Mosbach* und dem Rheine eingeschlossen liegt. Granit, Syenit, Gneifs, Dolerit, rother Porphyr, geschichteter Porphyr?, rother Sandstein, Muschelkalk, Lettenkohle, Keuper-Sandstein und Keuper-Mergel, Lias-Kalk und Lias-Schiefer, Löfs, gemeines Diluvial-Land, Flugsand, Torf, Ackergrund sind die hier vorkommenden Gebirgsarten, deren Einzeln-Verhältnisse ausführlich beschrieben werden. Dieser ersten Abtheilung ist eine Einleitung und Zusammenstellung der wichtigsten Schriften über die mineralogischen Verhältnisse des Grofsherzogthums Baden, und als erster Abschnitt eine kurze topographische Uebersicht des Neckarkreises, seiner Flüsse und ihrer Anschwellungen vorangeschickt. Im dritten Abschnitte ist eine systematische Aufstellung der im Bereiche dieser Beschreibung vorkommenden einfachen Mineral-Substanzen und ihrer Krystall-Formen gegeben. Im vierten folgt eine kurze Anleitung zu geognostischen Exkursionen, um die wichtigsten in diesem Buche beschriebenen Ver-

Digitized by Google

hältnisse schnell und vollständig durch Selbst-Ansicht kennen zu lernen. Der Anhang gibt ein Verzeichnifs der bei dem hiesigen Mineralien-Komptoir käuflich vorräthigen geognostischen Suite aus dieser Gegend: 50 Nummern zu 5 fl. 24 kr.

A. Klipstein's gedrängte Uebersicht der Ergebnisse einer geognostischen Erforschung des Odenwaldes und einiger angrenzenden Gegenden, mit besondrer Rücksicht auf Andeutung der Verbreitungs-Gebiethe der Formationen. (Heidelb. 1829. 18 S. in 4°.) Eine Vorlesung in der Section für Mineralogie und Geognosie bei der Versammlung Deutscher Naturforscher in Heidelberg, am 21. Sept. 1829. Wie schon der Titel besagt, so erstreckt sich diese Arbeit auf das Gebirge zwischen dem Rhein, Neckar und Main, welches gewöhnlich der Odenwald genannt wird. Es bezieht sich also auf die nördliche Hälfte der Gegend, welche auch in der Gaea Heidelbergensis (S. 99) beschrieben ist, dehnt sich jedoch vom *Melibocus* bis ans *Mainthal* weiter nordwärts aus. Es sind hauptsächlich nur die Formationen mit ihrer Erstreckung, Mächtigkeit und ihren Uebergängen und Einlagerungen, was zu beschreiben sich der Vf. zur Aufgabe gemacht hat. Er beruft sich auf eine petrographische Karte, welche er während seines Vortrages aufgelegt hatte, und welche wir vielleicht später einmal in Verbindung mit ausführlicheren Arbeiten erhalten werden. Aufser den, in jenem andern Buche erwähnten Gebirgsarten kommen im nördlichen Odenwalde noch Grobkalk, tertiärer Sandstein?, Trachyt und Basalt vor, erstre zwei im Mainthale, die letzteren zwischen diesem und dem Melibocus.

O. Eisenlohr's geognostische Beschreibung des *Kaiserstuhls* bei *Freiburg* im *Breisgrau*, eine Inaugural-Dissertation. (Karlsruhe 1829. 8°. mit einer Karte.) Ein genaues Studium der Arbeiten seiner Vorgänger, wie sich aus dem Inhalte ergibt, und zwei mit Mufse unternommene Reisen nach dem Kaiserstuhle im Herbste 1825 und im Herbste 1828 haben dem Vf. das Material zur obengenannten Arbeit geliefert. Die

Digitized by Google

Einleitung gibt die geographische Lage des Kaiserstuhls und die Beschreibung seiner Umgebungen, mit Höhen-Bestimmungen vieler Punkte in denselben. Dann folgt eine Uebersicht der Literatur; und die topographisch-geognostische Untersuchung des Kaiserstuhls selbst. Hiernach die Beschreibung der einzelnen Mineralien, der einzelnen Felsarten, und eine chronologische Aufzählung der Ansichten über die Entstehung des Kaiserstuhls. Die Gebirgsarten sind Dolerit, welcher in gemeinen, porphyrartigen, basaltischen, phonolitischen, und trachytischen abgetheilt wird; dann Trachyt, körniger Kalk, Mergel und Konglomerate. Der körnige Kalk, bildet in bedeutender Mächtigkeit mitten zwischen den doleritischen Massen auftretend, den Mittelpunkt des ganzen Kaiserstuhl-Gebirges. Er scheint auf dem Dolerite zu ruhen, doch wird er bei *Oberbergen* deutlich von Dolerit überlagert, welcher auch gangartige Räume im Kalke ausfüllt. Der Mergel, über trachytischem Dolerite lagernd, ist durch reichen Bitumen-Gehalt schwarz, brennt manchmal zwischen Kohlen, und hat deshalb mehrere nutzlose Versuch-Baue auf Steinkohlen veranlafst. Die Konglomerate sind durch und in Zerklüftungen des Dolerites entstanden, selten bilden sie ein eignes Lager. — Die einfachen Mineralien des Kaiserstuhls sind Hyalith, Grünerde, Bol, Stilbit, Harmotom, Chabasie, Mesotyp, (? Analzym und ? Nephelin), Ittnerit, Braun-Eisenstein, Schwerspath, Apatit, Bitterkalk, kohlensaurer Kalk, Arragon, Rutil, Titaneisen, Titanit, Quarz, Feldspath, Leuzit, Glimmer, schwarzer Granat, Hornblende, Augit, Chrysolith, Magnetkies, Bitumen. — Nach Aufzählung der Ansichten Dietrich's, Saussure's, Ittner's, Sels's, Bouè's, sucht der Vf. zu zeigen, wie allein durch die Annahme einer vulkanischen Emporhebung der Gebirgsmasse vielfältige Beobachtungen, an jenem Inselberge gemacht, sich leicht und umfassend erklären lassen.

Sekundär-Formationen auf dem südlichen Gehänge der alten Gebirge im mittlern Frankreich gelagert. (Dufrénoy, *Ann. des Mines. T. V. 2de Livr.* 1829, p. 189 *etc.*) Bunter Sandstein und bunter Mergel nehmen drei durch alte Gebirge von einander getrennte Becken ein. Das erste umschliefst *Rodez*, und überdeckt beinahe die ganze Mitte des *Aveyron*-Departements; ein anderes, am süd-östlichen Ende des-

Digitized by Google

selben Departements gelegen, zieht von *Camarez* bis *Saint-Affrique* und bis ins *Lozère*-Departement; ein drittes endlich nimmt seine Stelle da ein, wo die Departements der *Corrèze* und der *Dordogne* zusammenstofsen, und ist von *Brives* bis *Hautefort* erstreckt. Die Sandsteine ruhen, mitunter in ungleichförmiger Lagerung, auf der Kohlen-Formation. Im Allgemeinen zeigen sie sich in der untern Hälfte mit sehr groben quarzigen Körnern. In der Mitte des Gebildes wird der Sandstein oft feinkörnig und schiefrig, auch ist die gewöhnliche rothe Farbe nicht selten mit grün untermischt. Im *Aveyron* nehmen Mergel die obere Hälfte ein; sie sind dem bunten Mergel sehr ähnlich. Diese Mergel umschliefsen Gyps in Häufigkeit und eine Dolomit-Lage durchaus jener entsprechend, welche, nach E. de Beaumont, stets in den bunten Mergeln der *Vogesen* zu finden ist. Mit den Sandsteinen treten keine Porphyre auf. Kupfererze kommen hin und wieder vor. Die untern Lagen des Sandsteines, mit dem alten Gebiete in Berührung stehend, tragen die Merkmale von Arkose. Schwefelsaurer Baryt findet sich darin auf sehr häufigen Adern. Die den Sandstein unmittelbar begrenzende Kalk-Lage zeigt sich oft dolomitisch.

K. Fr. Klöden über die Gestalt und die Urgeschichte der Erde, nebst den davon abhängenden Erscheinungen in astronomischer, geognostischer geographischer und physikalischer Hinsicht. (Berlin 1829. XXVIII. und 384 SS. 8°. mit VIII Kupfern.) Dieser Titel begreift die Schrift des Vfs., welche in der Zeitschrift für Mineralogie (1827. I. 226 — 236) unter dem Namen „Grundlinien zu einer Theorie der Erdgestaltung" bereits im Auszuge mitgetheilt worden, und dessen neuere Arbeiten über denselben Gegenstand zusammen, welche der ersteren angehängt und für deren Besitzer getrennt zu erhalten sind. Das gegenwärtige Buch ist demnach als eine neue erweiterte Auflage des obigen anzusehen. Mancherlei seither bekannt gewordene neue Entdeckungen und Beobachtungen, zur Unterstützung oder Beleuchtung der geistvollen Theorie des Vfs. geeignet, sind hier nachgetragen, und andrerseits ist jene Theorie zu Folgerungen sehr glücklich benützt worden, um aus ihr mannichfaltige geologisch-geognostische Erscheinungen zu erklären.

Digitized by Google

Beruhet die Theorie des Vfs. über die Erdgestaltung gröfstentheils auf der Hypothese, dafs die Erde, von der Zeit ihres Festwerdens an, erst sich nicht und dann nur langsam umgedrehet habe, so ist diese Hypothese in der That nicht gröfser, als die gewöhnliche und ihr entgegengesetzte, dafs die Erde von ihrer bestimmteren Gestaltung an in gleichmäfsigem Umschwung begriffen gewesen seye. Nun aber ist das Resultat dieser letzteren, dafs die Erdgestalt die eines an den Polen abgeplatteten Sphäroides seyn müsse, während aus der ersteren eine in der Fläche des Aequators eyförmige Gestalt des festen Erdkernes gefolgert wird; und da alle Grade-Messungen und Pendel-Beobachtungen, welche besonders in den letzten Jahren mit so grofser Genauigkeit angestellt worden, darin übereinstimmen, dafs wenigstens gewisse Parallelkreise zwischen gleichen Meridianen nach einerlei Längen-Richtung an Krümmung gleichzeitig zu- oder abnehmen, und dafs verschiedene Meridiane in gleichen Breiten fast stets in verschiedenem Grade konvex sind, so kann des Vfs. Theorie nur an Wahrscheinlichkeit gewinnen, da jene beobachteten Ungleichheiten zu beträchtlich sind, als dafs sie blofsen Beobachtungs-Fehlern zugeschrieben werden könnten, zumal da Legrange, Laplace und Littrow eine gleiche Form aus gleichem Grunde schon lange dem Monde zugeschrieben haben.

Dagegen aber haben in den letzten Jahren auch die plutonischen Ansichten von der Entstehung der Erdrinde ein solches Uebergewicht über die neptunischen gewonnen, dafs der Vf. sich bei seiner früheren Entwickelungsweise über die Bildung der Erdrinde nicht mehr begnügen kann; und er zeigt nun, wie seine ganze Hypothese jenen Ansichten gar nicht entgegen stehe, und wie Alles im Wesentlichen dasselbe bleiben, wie dieselbe Form hervorgehen müsse, ob Wasser oder Feuer das Auflösungsmittel gewesen, aus welchem die Erdrinde allmählich erstarrt seye; wie im Gegentheile die gleichzeitige oder abwechselnde Wirkung des Feuers von innen, des Wassers von aufsen weit geeigneter seye, die Mannichfaltigkeit sonstiger geologischer Erscheinungen zu erklären. Waren gasförmige Stoffe aus dem Weltraume zusammengetreten um sich zu kondensiren, so mufste eine unermefsliche Wärme frey werden, welche Alles in flüssigem Zustande erhielt, bis die Oberfläche anfing sich allmählich abzukühlen und zu erstarren. Aber das Wasser konnte indessen nur in Dunstform die Erde umgeben, und ein Theil desselben mufste in gewisser Entfernung die Erde mit einer dichten Wolkenschichte umhüllen,

Digitized by Google

vorkommen. In einem Briefe vom 15. Febr. 1829, an Herrn Cordier. (*Annal. des mines. 2me Sér.* 1829 *Mai — Juin; V. III.* 507 — 514.) Menschenknochen hatten die Herrn M. de S. und Tournal der Sohn in den Knochenhöhlen von *Bize* schon bei ihrem ersten Besuche wahrgenommen. Und da solche in nur geringer Zahl, mit Land-Konchylien und Säugethier-Resten in steinartige Kalkstalagmiten eingeschlossen, ihrer thierischen Materie nur theilweise beraubt, an das Gestein der Wände angekittet vorkamen, so glaubte der Vf., dafs sie nur zufällig dahin gerathen seyn könnten, und erwähnte derselben auch in diesem Sinne in einer an die Redaktoren der *Memoires de la Société d'histoire naturelle* zu *Paris* seit einem Jahr eingesandten Abhandlung. Seither aber hat Hr. Tournal noch andre Menschen-Knochen und wohlerhaltene Backenzähne, mit noch lebenden Arten von Land- und See-Konchylien und Trümmern von Töpferwaare, in den Kalk-Konkretionen im Innern der Höhlen sowohl, als auch mitten in dem schwarzen Lehme gefunden, welcher meistens über rothem Lehme liegt, worin ebenfalls Knochen enthalten sind. Von Töpferwaaren hat man im Lehme, wie in den an die Wände angekitteten Kalk-Konkretionen, zugleich mit Knochen von Menschen und ausgestorbenen Thieren zahlreiche Trümmer gefunden. Sie schienen theils ihrer eleganten Formen wegen von Etruszischer, theils aber auch von gemeiner Arbeit; viele waren mit schwärzlichem Staube überzogen, als seyen sie dem Feuer und Rauche ausgesetzt gewesen; alle waren in scharfkantige Trümmer zerbrochen, den Knochen-Resten gleich, so dafs sie offenbar nicht herbeygerollt seyn konnten. Die damit vorkommenden Land- und See-Konchylien gehörten zu den Arten Pecten jacobaeus, Mytilus edulis und Natica millepunctata, welche im Mittelmeere, und zu Helix nemoralis, H. nitida, Bulimus decollatus, Cyclostoma elegans, welche, mit Ausnahme der ersten, noch dort zu Lande leben. Die Säugethier-Reste stammen ab von Bos urus, der jetzt wenigstens in Europa fast erloschen ist, und von mehreren Hirsch-Arten, welche, wie das Reh, Geweihe haben, wovon der unterste Zacken von der Krone weit absteht, deren Gröfse aber beträchtlicher als die des gemeinen Hirsches ist (Subgenus: Capreolus oder Anoglochis, wozu in der lebenden Schöpfung nur das Reh allein gehört), die mithin völlig ausgestorben seyn müssen. — Da nun bekanntlich die jüngsten Tertiär-Formationen überhaupt, neben

Digitized by Google

den Resten ausgestorbener Thier-Arten, Trümmer vieler noch lebenden Arten enthalten, so gibt es in ihnen selbst kein Mittel zur Unterscheidung der Gebilde geschichtlicher und vorgeschichtlicher Zeit; und es folgt aus vorstehenden Beobachtungen wenigstens, dafs seit der Erscheinung des Menschen auf Erden gewisse Thierarten, wie obige Anoglochis, ausgestorben sind. Und die tertiären Ablagerungen, welche nach dem Rückzug des Meeres in seine jetzigen Grenzen Statt gefunden, können sich nicht lange vor der gegenwärtigen Periode ereignet haben.

Tournal, des Sohnes, Brief an Cordier über denselben Gegenstand, von gleichem Datum (*a. a. O., S.* 515 — 516.) Dieser Brief biethet einige Zusätze zum vorigen. 1) Die zwei Höhlen von *Bize* wurden ausgefüllt durch einen schwarzen Lehm, voll einer bewundernswürdigen Menge fossiler Knochen, welche öfters gänzlich umgeändert, selten noch in Verbindung mit einander sind. 2) Die Knochen sind nicht angenagt. 3) Von Raubthieren hat man darunter bisher nichts als einen Zahn entdecken können. 4) Der schwarze Lehm enthält auch keine Raubthier-*Exkremente*. 5) Die in diesen Höhlen begrabene Thier-Welt ist ganz verschieden von jener andrer Höhlen. 6) Der schwarze Lehm enthält aufser den eines grofsen Theils ihrer thierischen Materie beraubten Menschenknochen noch Reste von Säugethierarten, deren einige ganz ausgestorben; Land-Konchylien wovon eine in der Gegend nicht mehr lebend existirt; See-Konchylien lebender Arten, Bruchstücke von Töpferwaare, von sekundärem Kalksteine, und von Holzkohle. 7) Die Höhlen sind an den Wänden mit einer Knochen-Breccie überzogen, entstanden durch kalkige Einseihungen in den schwarzen Lehm. 8) In der ersten Höhle reicht diese Breccie bis zur Decke, in der zweiten, wo diese viel höher ist, geht sie nicht so weit; doch deutet Alles darauf hin, dafs früher der Lehm einmal weiter hinauf gereicht habe, als jetzt. 9) Alle in dem Lehm und in der Breccie erwähnten Gegenstände sind von gleichem Alter und 10) die Ausfüllung der Höhle erfolgte zwischen der geologischen und der historischen Zeitperiode; 11) weshalb sie viel neuer ist, als die andrer Knochenhöhlen; 12) und in der Zeit zwischen der Ausfüllung der Höhlen von *Lunel-vieil* und denen von *Bize* namentlich, haben in der Thier-Bevölkerung Frankreichs grofse Veränderungen Statt gefunden. — — Marcel de Serres und Tournal werden über die Knochenhöhlen von *Bize* ein eignes Werk herausgeben.

Digitized by Google

De Christol's Notiz über die fossilen Menschen-Knochen in den Höhlen des *Gard*-Departements. (*Annal. d. Min.; II. Sér.* 1829. *Mai — Juni; V. III.* 517 — 530.) Nach des Vfs. genauen Untersuchungen sind die ausgestorbenen Anoglochis-Arten von *Bize* verschieden von den anderen fossilen Arten dieser Abtheilung, und sie können, da sie selbst nirgend in Gesellschaft antediluvianischer Thier-Reste gefunden werden, und dergleichen auch in der Höhle von *Bize* nicht vorkommen, nicht zum Beweise des antediluvianischen Alters der in ihrer Gesellschaft befindlichen Menschen-Reste dienen; weshalb auch Tournal angenommen, dafs die Ablagerung in jener Höhle nach der in der Höhle von *Lunel*, und zwar zwischen der geologischen und historischen Zeit Statt gefunden habe. Aber die Menschen-Reste in den Höhlen des *Gard*-Departements führen sicherere Beweise ihres Alters mit sich. — — Die Höhle von *Pondre* bei der Stadt *Sommières*, 3 Franz. Meilen von *Lunel-Vieil*, befindet sich ebenfalls im obern tertiären Meeres-Kalk, 15 Met. über dem Spiegel des Mittelmeeres. Steinbruch-Arbeiter fanden die Höhle zuerst; sie zeigte 3 Meter Höhe auf 1 Meter Breite. Bis zur Decke war sie erfüllt mit Diluvium, so dafs fremde Körper nach ihrer Ausfüllung nicht mehr hinein gelangen konnten. Das Diluvium ist weniger roth und minder thonig, als jenes zu *Lunel*, und erlangt stellenweise eine tuffartige Konsistenz. Es enthält Jurakalk-Geschiebe, Süfswasser-Kiesel, und grofse eckige Bruchstücke des Kalkes, in welchem die Höhle befindlich ist. Die Knochen liegen darin in allen Höhen, besonders aber in den mittleren zerstreut. Der Boden der Höhle unter jenem Diluvium ist überzogen mit einem sandigen, tuffartigen, 0,02 Meter dicken Zäment, aus der zerriebenen Felsart entstanden, und dicht ausgefüllt mit angenagten Knochenstücken und sehr zerbrochnem *Album graecum*. Es schien, als könne man bemerken, wie dieser Boden festgetreten seye von den Hyänen, welche sich diese Höhle zum Wohnorte erwählt. Ueber diesem Ueberzug, in dem Diluvium, sind die Exkremente der Hyänen wohlerhalten, ganz, und mehrere Ballen derselben hängen noch unter sich zusammen. Die hier befindlichen Knochen sind auch vollständiger, aber fast alle angenagt. Bruchstücke von Töpferwaare befinden sich ebenfalls in den oberen wie in den tiefsten Theilen dieser letzteren Schichte, deren gröfste Mächtigkeit auf 4 Meter steigt. Manche davon hängen mit dem Boden-Zämente zusammen. Ein Backenzahn eines erwachsenen Menschen rührte aus

Digitized by Google

demselben Zämente her; aber von anderen menschlichen Gebeinen, welche in der Höhle vorgekommen, hatte man sich den Fundort nicht genau bemerkt. Die übrigen Thier-Reste, welche die Herrn Dumas und Dr. Bonaura zu *Sommières* seit einem Jahre in der Höhle gesammelt, sind nach des Vfs. Untersuchungen 1 vom Schweine: Backenzähne, welche nichts Besondres bemerken lassen; 2. vom Rhinoceros minutus?: ein obrer Backenzahn und andre Reste; 3. vom Pferde: zahlreiche Ueberbleibsel einer kleineren Art, als jene von *Lunel-Viell* ist; 4. vom Ochse: verschiedene Reste des Auerochsen sowohl, als einer Art, die etwas stärker als unsre gemeine Art ist; 5. vom Schaafe: ein unterer Backenzahn; 6. vom Hirsch: zahlreiche Reste, alle wohl von einer Art, und alle von der Gröfse, wie beim Edelhirsch; doch Geweihe fehlen; 7. vom Bären: Zähne und andre Theile, welche kleiner als beim gemeinen Höhlenbären sind; 8. vom Dachs: ein vollständiger Oberschädel, ein ganzer Unterkiefer, zwei ganze Oberarm-Knochen; 9. von der Hyäne: ein schöner Unterkiefer, und andre Zähne; 10. von Nagern von der Gröfse der Haasen und Kaninchen: alle Theile des Skelettes; 11. von Hühnerartigen Vögeln: mehrere Knochenstücke; 12. Schaalen von Cyclostoma-, Helix- und Bulimus-Arten, welche noch in der Gegend leben; 13. von Menschlichen Gebeinen: ein oberer Backenzahn, mehrere Finger- und Mittelfufs-Knochen erwachsener Individuen. — — Eine zweite Höhle ist seit langer Zeit zu *Souvignargues* entdeckt worden, ½ Stunde von erstrer und in gleichem Gebirge und gleicher Höhe mit ihr. Früher hatte sie mehrere Eingänge, welche aber eingestürzt sind. Jetzt gelangt man nur durch ein Loch von 50 Centimeter Durchmesser, im Hintergrunde eines alten Steinbruches gelegen, dahin, in welchem man 5 Met. weit auf dem Bauche fortkriechen mufs, wornach man allmählig sich aufrichten und gebückt fortgehen kann. Sie erweitert sich, und steht mit vielen Nebenhöhlen in Verbindung. Am Ende eines dreifsig Meter langen Ganges wird die Höhle plötzlich sehr geräumig; zur rechten hat sie mehrere Kammern; Decke, Wände, und Boden sind mit Stalactiten überzogen. Grofse Blöcke sind hier herabgestürzt, und lagern übereinander, und andre drohen in Bälde zu folgen. Die Härte und Dicke der Stalactiten-Rinde am Boden hat noch keine ausgedehnteren Nachgrabungen gestattet. Doch am Ende des Ganges fehlt diese Rinde, und hier findet

Digitized by Google

man frei zutagehendes Diluvial: 2 Meter mächtig, roth von Farbe, und sehr thonig. Bis zu 0,03 Meter Tiefe findet man eine bewundernswürdige Menge von Land-Konchylien darin: Bulimus decollatus, Cyclostoma elegans, Helix nemoralis, H. rhodostoma, H. variabilis und H. algira. Darunter liegt, 0,6 Meter mächtig, Geschiebe mit rothem Thone, und dann Thon mit Geschieben, worin Backenzähne von Hirschen und Ochsen, das Fingerglied eines Pferdes, ein Backenzahn eines Bären, ein Schulterblatt, Oberarm-Knochen, Radius, ein Heiligenbein und zwei Wirbel von Menschen gefunden worden. Die verschiedenen Bodenschichten an dieser Stelle waren früher weder durch Aufwühlen und Nachgraben in ihrem anfänglichen Zusammenhange unterbrochen oder durcheinander gemengt, noch durch Einstürze gebildet oder bedeckt. Weitere Nachgrabungen sollen alsbald veranstaltet werden. Die Herren Marcel de Serres und Dubreuil in *Montpellier* bezweifeln nicht, dafs diese Menschengebeine, welche stark an der Zunge kleben, von gleichem Alter mit anderen Höhlen-Knochen sind. Bruch, Farbe, Gewicht, Zersetzungsgrad zeigen keine Verschiedenheit dieser Reste von jenen von *Lunel*. Sie enthalten nicht mehr thierische Materie, als die fossilen Hyänen-Knochen. — — Obige Töpferwaare ist grober Art, die Kindheit der Töpferkunst andeutend, vielleicht nur an der Sonne getrocknet. Der Thon war dazu nicht geschlämmt worden, und enthält Kalk-Krystalle.

Rud. Wagner über die Thiere der Höhlen in America und die Megalonyx-Knochen der Münchner Sammlung. (*Kastner's Arch. XV. 1.* 1828. *IX. S.* 31—35.) Megatherium-Reste sind in *Paraguay*, *Brasilien*, von Dekay und Harlan in den vereinigten Staaten, von Mitchill auf der Insel *Skidaway* an der Küste *Georgiens* gefunden worden. Megalonyx-Knochen haben Jefferson in West-*Virginien* in einer Höhle, Harlan in Nord-Amerika, Spix und Martius ebenfalls in einer Salpeter-Höhle beim Dorfe *Formigas* gegen den *Rio San Francisco* in Brasilien gefunden. Die Höhle ist in horizontal-geschichtetem Uebergangs-Kalke. Knochen von Tapir, Onzen und Coati's sind erst neuerlich zu den vorigen in die Höhle gekommen. Die Megalonyx-Knochen lagen lose, ohne Ordnung in einer feinen braunen Erde. Die Münchner Sammlung hat Zehen

Digitized by Google

Glieder, Mittelhand-Knochen, Rückenwirbel, Scapula, Gelenkkopf-Stücke des Oberschenkels, Trümmer des Humerus und Rippen-Fragmente. Alle sind braun, porös, leicht, zerbrechlich, leicht zerfallend, ohne Thierleim. Die Nagelglieder sind nicht abgerollt. — Die Höhlenwände sind geglättet gewesen, wie von durchfliefsenden Wassern [??].

Thirria über die Grotten von *Echenoz* und *Fouvent (Haute Saone)* und die fossilen Knochen, welche sie enthalten. (*Annales des Mines*, 2me *Sér. V.* 1. 1829. *p.* 3—22.) I. Die Grotte von *Echenoz*, *le Trou de la Baume* genannt, liegt 4 Kilometer südlich von *Vesoul*, zwischen den Dörfern *Echenoz*, *Andelarre* und *Charriez*, unter der Höhe eines Kalkplateaus, auf der rechten Seite des 8 Kilom. langen *Echenoz*-Thales, 70 Meter über dem, dasselbe durchfliefsenden Bache, welcher seinerseits aus einer zweiten kleinen Höhle im Hintergrund des Thales hervorkommt. Das Kalk-Gebirge besteht aus drei übereinander liegenden Stökken: Der unterste ist oolitisch mit Gryphaea cymbium und Nautilus umbilicatus; der zweite, ebenfalls oolithisch, hat Belemnites canaliculatus, Pentacriniten und Encriniten; der dritte, kompakte, besitzt Gryphaea cearctata, Trigonia costata, Madreporen, Milleporen, Caryophyllien, Cyclolithen. In dem untersten Stocke dieses Jura-[?] Gebirges befindet sich die Grotte; gleich jenen zu *Bournois* (*Doubs*) und *Rougemoutot* (ib.); während jene von *Oiselles*, *Fretigney* und *Fouvent* in einem gelblichen Kalke, dem des dritten Stockes ähnlich, vorkommen. Die Grotte von *Echenoz* hat vier Kammern, welche in Form eines Y. beisammenliegen, und durch Verengerungen von einander getrennt sind. Die zwei ersten Kammern haben zusammen 45, die dritte rechte hat 50 und die vierte linke Kammer allein 150 Meter Länge. Am hintern Ende des rechten Armes ist ein kleiner nur 4 Meter weiter, und über 50 Meter hoher Raum (Glockenthurm genannt), der oben leicht mit der Erd-Oberfläche Verbindung gehabt haben konnte. Stalactiten hängen von der Decke, und überziehen einen grofsen Theil des Bodens; die Wände sind glatt und wellenförmig. Die Nachgrabungen im Jahr 1827 ergaben allerwärts viele Knochen im Boden, und in dem linken Arme waren sie so häufig, dafs man die Hacke nicht einschlagen konnte, ohne auf derglei-

Digitized by Google

chen zu treffen. Die Knochen lagen in einem 1½ Met. mächtigen rothen Thone voll gerundeter Geschiebe von Kalk dem anstehenden ähnlich, und finden sich 0,01 — 1 Meter unter dieser Oberfläche, zuweilen bis in die darüberhinziehende Stalactiten-Kruste heraufreichend, gewöhnlich aber mitten im Thone eine 3 — 6′ mächtige Lage bildend. Wo die Kruste fehlt, werden die Knochen seltner, weil sie zersetzt?, oder fortgeführt worden?. Die Knochen liegen ohne alle Ordnung durcheinander, doch die zusammengehörigen Theile oft nahe beisammen; sie sind so zerbrechlich, dafs kein ganzer Schädel herausgenommen werden konnte, und viele sind schon in der Erde zerbrochen. Bis jetzt hat man 600 einzelne Knochen und gröfsere Knochenstücke zusammengebracht, welche kaum ⅟₂₀ ausmachen von dem, was die Höhle noch fassen mag. Cuvier hat darunter Ursus spelaeus in zahlreichen jungen und alten Individuen, 2 Mahlzähne von Hyaena, einen Mahlzahn von Felis, einen Mittelhand-Knochen von Cervus, ein Humerus-Stück von Elephas, einen Mahlzahn von Sus erkannt. Die Zähne haben ihren Schmelz; die Knochen hängen an der Zunge, sind zerreiblich, wenige verquarzt. Wären die Bären hier friedlich umgekommen, so würden die Skelette wohlgeordneter beisammen liegen, und nicht so viele junge Individuen dabei vorkommen. Auch sind schwerlich diese verschiedenen Thiere vor einer grofsen Katastrophe hieher zusammengeflüchtet; wahrscheinlich also hat eine Fluth ihre Kadaver hieher zusammengeführt, und die muthmafsliche zweite Oeffnung am Glockenthurm konnte einer solchen Ströhmung günstig gewesen seyn.

II. Der Grotten von *Fouvent* sind drei im gelblichen dichten Kalke des oberen Stockes mit Encriniten, ähnlich wie zu *Oiselles*. 1. In der Grotte *Sainte Agathe*, 60 Met. lang, deckt ein rother, sehr fetter Thon, ohne Knochen, den Boden. 2. In der Grotte *Saint Martin* deckt Thon ohne Knochen, und darüber Dammerde, den Boden. 3. Die dritte Grotte, auf der entgegengesetzten Thalseite, wurde 1800 beim Kellergraben zuerst gefunden, und Knochen daraus gewonnen, welche Cuvier als von Pferden, Hyänen, Elephanten, Nashorn, Bären abstammend, bereits beschrieben hat. Ihr natürlicher Eingang an der Decke ist klein; sie war ganz mit Schuttland ausgefüllt, das man nun zur Hälfte herausgeschafft hat, wodurch ein Raum von 4 Met. Länge, 5 Met. Breite und 2 Met. Höhe entstanden ist. Ihr Gewölbe ist nur 2 Meter unter der Erd-Oberfläche. Ihre Ausfüllung bestand zu

Digitized by Google

oberst aus etwas gelblichem Mergel; ferner viele eckige Kalkbruchstücke von der anstehenden Gebirgsart; darunter faustgrofse Kiesel-Konkretionen, wie sie in den oberflächlichen Diluvial-Schichten der ganzen Gegend zerstreut gefunden werden, mit Einschlüssen von Krebsen, Echiniten, Encriniten u. s. w., zwischen welchen zu unterst, 2″ — 9″ mächtig, die Knochen eingestreut liegen über einem röthlichen Thone, der den Boden einige Centimeter hoch bedeckt. Die Nachforschungen Temmia's haben noch Reste von Löwen und Ochsen, aufser den obengenannten, auffinden lassen. Durch die so enge Oeffnung konnten diese Knochen offenbar nur einzeln mit den Diluvial-Geschieben hereingeschwemmt worden seyn.

Rud. Wagner über die Knochen-Breccie in Sardinien und die darin gefundenen Thiere, so wie über einige andre hieher gehörige Erscheinungen. (*Kastn. Archiv XV. 1.; 1829 IX; S.* 10 — 31, *und* 86 — 47.) Wagner war im Feb. 1828 in Sardinien. Östlich von *Cagliari*, ½ Stunde fern, füllt die Knochen-Breccie eine Kluft in weifsem, dichtem, im Kleinen kavernösem Kalksteine mit Cerithien und Madreporiten aus. Diese Ausfüllung mufs früher 30′ — 40′ Länge auf 12′ — 15′ Dicke und Höhe gehabt haben; oben ist die Kluft von Kalkfelsen überhangen. Das Zäment ist theils fest (Kalksinter), meist aber erdig, oft zwischen der Menge der Knochen ganz verschwindend, sonst ein röthlicher, lockrer Kalk-Lehm, welcher stellenweise wieder härter und grau-braun wird und weniger Knochen aufnimmt, wie namentlich längs der Wände der Kluft, wo auch Vögelknochen vorkommen. Die Knochen sind gut erhalten, lassen sich aus dem Lehme leicht auslösen, sind ganz, oft mit Kalksinter incrustirt und ausgefüllt, zuweilen schwarz wie verkohlt. Scharfkantige, nie gerollte, Kalkstücke, Erbsen- bis Faust-grofs, von der Natur der anstehenden Felsart, kommen mit ihnen in der Breccie vor; nebst einzelnen, dunklen, gerundeten Körnern besonderer Art. In kleinen Seitenspalten liegen die Knochen manchmal lose, ohne alles Bindemittel. Sie liefsen folgende Thiere erkennen: 1. Eine Fledermaus mit zehen Backenzähnen, in Einem Handstück mit Resten von Lagomys und Arvicola, also die erste nach der vom *Montmartre*, sofern

Digitized by Google

die vom Grafen von Münster in einer Baireuther, und die von Sismonda in der Luneler Höhle gefundenen Fledermaus-Reste weit neueren Ursprungs sind, als die übrigen Knochen. 2. Eine Sorex-Art, um ⅓ gröfser als die gemeine. 3. Ein Canis, an Gröfse zwischen Wolf und Fuchs innestehend. 4. Eine Lagomys, von welcher man nur keinen vollständigen Schädel gefunden. 5. Eine Arvicola, mit der vorigen die häufigste Art. 6. Ein Mus, an Häufigkeit sich nach der vorigen anreihend, von der Gröfse einer Ratte. 7. Mehrere Knochen von verschiedenen Wiederkäuern, worunter vielleicht auch Schaafe. 8. Vögel, wenigstens von vier Arten, von der Gröfse einer Lerche oder eines Staares, einer Amsel, eines Hehers und eines Raben, welcher letztere nach der Maus die meisten Ueberreste geliefert hat. 9. Eine Lacerta? 10. Ein ? Coluber-Wirbel. 11. Eine Helix, der H. candidissima ähnlich, doch dünnschaaliger, glatter, und sonst verschieden. Wo die ächte Helix candidissima vorkommt, ist sie neueren Ursprungs. — — Von jeder der zwei Arten von Lagomys und Arvicola liegen wenigsten 3000 Individuen in der Breccie von Cagliari begraben. Indessen leben am *Altai*, nach Pallas, noch jetzt die Lagomys in unermefslicher Menge in Höhlen, Klüften, Baumstämmen und zwischen Steinen beisammen. In den *Ceylan*'schen Salpeter-Höhlen sind die Fledermäuse so häufig, dafs man ihnen allein die Erzeugung des Salpeters zuschreibt. So die Molossus-Schwärme am *Rio San Francisco*. Alles deutet darauf hin, dafs die Thiere der Sardinischen Breccie dort wohnten, dort starben, vielleicht durch dieselbe Fluth, welche einen Theil ihrer Knochen in die Klüfte hinabspühlte.

Al. Brongniart's Notiz über die Knochen-Breccien und die Bohnerz-Ablagerungen von gleichem geognostischem Vorkommen. (*Annal. d. Scienc. nat.* 1828. August-Heft. 24 pp.) In den mittlern und obern Gruppen der grofsen Jura-Formation im weiteren Sinne des Worts kommen zweierlei Eisenerz-Ablagerungen vor. Beide bestehen aus Eisenoxyd-Hydrat; die ältere ist sehr feinkörnig, von Hirsenkorn-Gröfse, findet sich auf Lagern in den unteren und mittleren Teufen der Jura-Formation im engeren Sinne, umhüllt von einem eisenschüssigen Thone, mit dem sie gleiche Versteinerungen be-

Digitized by Google

sitzt (Ammonites discus, Belemnites, Terebratula.) Von dieser Ablagerung jedoch soll hier nicht hauptsächlich die Rede seyn; sondern von der jüngeren aus Hydrat im Maximum gebildeten, viel gröberen (Bohnerz), welches in Körnern von Wallnufs- und Haselnufs- und Erbsen-Gröfse vorkommt, ebenfalls von eisenschüssigem Thone umschlossen, nie fossile See- oder Land-Konchylien enthält, aufser etwa in darin vorfindlichen älteren, auf sekundärer Lagerstätte befindlichen Fels-Bruchstücken. Auch Thirria und Voltz haben andre in den Bohnerz-Ablagerungen, welche offenbar zur nämlichen Periode gehören, nicht gefunden. Dieses Bohnerz, zwar vielfältig und oft sehr tief in von oben geöffnete Gebirgs-Spalten, oder in, mit der Oberfläche zusammenhängende, Höhlen eindringend, liegt überall nur ganz oberflächlich, höchstens von Dammerde und jugendlichen Alluvionen bedeckt, mit Ausnahme eines von Thirria erzählten Falles, wo Bänke vom dritten Stocke des Jura darüber ruhen sollen, wo jedoch *B.* eine nochmalige Untersuchung wünscht. Bruchstücke der Haupt-Gebirgsart pflegen von verschiedener Gröfse in diesen Bohnerzen, welche mit dem Thone oft zu einer Art Breccie gebunden sind, vorzukommen; die mit derselben in Berührung stehenden Kalkwände sind gewöhnlich rauh, wie ausgefressen, und der durch diese Ausfressung aufgelöfste Kalk scheint hin und wieder zur Bildung von Kalkspath-Schnüren in der Breccie selbst verwendet worden zu seyn. Zur Bestätigung des Gesagten werden viele Orte aus dem Elsässer und Schweitzer Jura angeführt. Nach allen diesen Anzeigen sind die Bohnerzablagerungen jünger, als das sie umschliefsende Gebirge, und sie haben das Vorkommen in den Spalten und Höhlen des Jurakalkes, die Form dieser Spalten, das Zerfrefsenseyn ihrer Wände und den Mangel an versteinten Seekonchylien, selbst theilsweise die Bestandtheile mit den Knochenbreccien des Mittelmeeres gemeinsam, und es fehlte nur noch, dafs man die dort gewöhnlichen Säugethierknochen darinn fände, um die Identität der Formation ganz vollkommen nachzuweisen. Diese Bohnerze scheinen ein Niederschlag eisenhaltiger Mineralwafser, welche lebhafter, reichlicher, gesättigter aus den Gebirgsspalten hervorgedrungen, als unsere heutigen Mineralquellen. Die niedergeschlagenen Theile konnten ihre Abrundung durch die doppelte Wirkung des Niederschlagens selbst und des hervordringenden Wafsers erhalten, und der Niederschlag konnte theils schon in den Gebirgsspalten, theils erst an der Oberfläche Statt haben, und sich mit hineingefallenen

Digitized by Google

Kalkstein-Trümmern vereinigen. Dergleichen bemerkt man noch jetzt im Kleinen an der nur schwach eisenhaltigen Karlsbader-Quelle (von Hoff). Der Mangel an Seethierresten erklärt auch den Mangel von Phosphorsäure in diesen Erzen, welche deßhalb ein beßres Eisen geben, als jene ältre Ablagerung. Der Mangel an Landthierresten aber kann davon herrühren, daß die Gebirgsspalten hier schon ausgefüllt waren, als solche in die noch offnen Spalten am Mittelmeere geriethen, und dann wären diese Bohnerzlager etwas weniges älter, als die Knochenbreccien.

Al. Brongniart's nachträgliche Bemerkungen zu Vorigem, meist aus einem Briefe des Herrn Necker de Saussure (*ibid.* 1829. *Janv.* 91 — 104.), Brongniart erinnert, daß er vergeßen habe, die Beobachtungen von Schübler (bei v. Alberti, Gebirge Würtembergs 302 — 304) anzuführen; daß auch Herr Voltz bereits Bärenzähne in Bohnerzen der Gebirgsspalten im Dépt. *du Doubs* aufgefunden, und läßt dann den Brief Necker de Saussure's folgen, wornach man in den Bohnerzgruben von Ober-Krain verschiedene Knochen, namentlich aber Zähne von Höhlenbären wiederholt gefunden habe. In der *Terglou*-Kette, nordwestlich von *Laibach* sind drei bedeutende Eisenwerk-Distrikte, *Eisenern*, *Kropp* und *Wochein*. Die Bohnerz-Ablagerungen von *Kropp* stimmen in allem Wesentlichen mit den oben beschriebenen überein. Land- und See-Knochylien haben keine Reste darinn hinterlaßen. Aber schon Hacquet (*Oryct. carn.* II. 179) führt Knochen und Zähne von Bären daraus an, und Necker hat von Herrn Notosnik, dem Direktor der dortigen Schmelzen, 1824 erfahren, daß er schon öfters Knochen aus diesen Gruben erhalten und daß die Arbeiter einmal einen ganzen Haufen derselben zwischen den Bohnerzen gefunden, und 1828 gab er Necker einen Eckzahn eines Bären aus der Grube *Draschgasche*. — In der Baron Zois'schen Sammlung in *Laibach* finden sich Raubthier-Zähne, welche 50 Toisen tief in den *Wocheiner* Gruben gefunden worden.

Geoffroy St. Hilaire über die Frage: In welchen organischen und verwandtschaftlichen Beziehungen stehen die sogenannten antediluvianischen Thiere mit denen der historischen Zeit? (*Mém. d. Mus. d'hist. nat.* 1828; *IX. Ann.*; 4. *cah. p.* 209 — 238) Die Untersuchungen des Dr. Roulin über die von Europa nach Amerika verpflanzten

Digitized by Google

Thiere haben gezeigt, dass diese ihre Sitten sowohl als ihre Organisation dem neuen Klima anpafsen; dafs allmählich nicht die Individuen allein, sondern die Rafsen acclimatisirt werden müfsen, dafs sie im Anfange sich wenig oder gar nicht, erst in der Folge beſser und beſser fortpflanzen, dafs die organischen Veränderungen, welchen sie unterliegen, hauptsächlich sich auf die Bedeckung des Körpers, die Gröfsen, selbst die Proportionen seiner Theile beziehen. Sucht man davon eine Anwendung zu machen von den untergegangenen auf die noch lebenden Thierarten, so findet man bei erstern überall dieselben Organe wieder, wie bei letztern; nur die Gröfsen, die Proportionen sind geändert, und die Formen der fofsilen Arten sind nicht so eigenthümlich, dafs sie sich nicht auch bei lebenden Thieren wieder finden lieſsen; wenn schon in anderern Verbindungen unter sich. Nun aber sind die stets allgemeiner anerkannt werdenden hygrometrischen und thermometrischen Veränderungen der Atmosphäre und andre Umgestaltungen äufserer Bedingniſse des Lebens von der antediluvianischen bis zur historischen Zeit viel gröfser, als der Unterschied zwischen Europa und Amerika in diesen Hinsichten, und demzufolge dürfen auch bei gleichbleibendem Maasstabe die Umänderungen in der Organisation der Thiere von der antediluvianischen Zeit bis jetzt viel gröfser seyn, als jene, welche Europäische Thiere bei ihrer Versetzung nach Amerika zu gewärtigen haben.

Sollte es nun nicht möglich seyn, mit Lamarck alle jetzigen Thierformen von den ursprünglichen abzuleiten, und sie als Umbildungen derselben in Folge der allmählichen Veränderungen der Atmosphäre und der Erdoberfläche anzusehen, so ist doch andrerseits sicher auch die Cuvier'sche Behauptung, dafs die lebenden Arten keine Varietäten der untergegangenen seyen, viel zu allgemein und zu unbedingt aufgestellt worden. Eine sorgfältige Untersuchung der ersten Entwickelung organischer Wesen und der Bedingnisse, wovon sie abhängt, würde über diese Frage weitres Licht zu verbreiten im Stande seyn. Der Verf. hat mit Rücksicht darauf vor 2 Jahren seine Versuche angestellt über die willkührliche Erzeugung von Monstrositäten aus dem bebrüteten Ei; eine Anwendung der dort gewonnenen Resultate so wie andrer zu Gebothe stehender Erfahrungen auf obige Frage, will er in einer folgenden Abhandlung versuchen.

Digitized by Google

Vito Procaccini Ricci osservazioni sulle Gessaje del Territorio Sinigagliese, sui filliti, gl'ittiolitti ed altri oggetti contenuti nelle medesime. Roma 1828. 102 pp. mit 5 Steindrucktafeln. Wir theilen hier nur eine vorläufige Anzeige dieses Werkes, aus den „Botanischen Literaturblättern der Flora“ (1828. T. II. p. 330 — 335) mit. Die Gypsbrüche von *Sinigaglia* sind wegen ihrer fossilen Ueberreste von Fischen, Konchylien und Pflanzenblättern seit langer Zeit bekannt. Die Erstreckung dieses, an organischen Resten reichen Gypses läfst sich auf 59 Italien. Meilen verfolgen. [Auch bei *Pavia* kommt dergleichen vor, mit dessen Untersuchung Prof. Moretti beschäftigt war.] Das unterteufende Gebirge ist nicht bekannt, weil die Arbeiten nicht weit genug in die Tiefe gehen. Aber die Blätterabdrücke von meist dicotyledonischen, in der Nähe lebenden Pflanzen sprechen für ein sehr jugendliches Alter. Der bläuliche Gyps selbst wechsellagert mit buntfarbigen Mergeln, welche mitunter krystallisirten Strontian in pentaëdrischen [?] Prismen enthalten. Pflanzen und Fischreste sind häufiger im Mergel als im Gypse, wo meist nur die Blattumrisse ausgedrückt sind. Die Fischreste kommen jedoch hauptsächlich aus den alten, nun ausgebeuteten Brüchen von „*Scapezano* und *Montedoro*, in der Nähe des Berges *Asdrubale*. Eine Analyse von Prof. Pinali ergab eine Zusammensetzung [des Mergels oder des Gypses?] aus 34,67 schwefels. Kalke, 14,89 kohlens. Kalke, 20,76 Thonerde, 5,79 Eisenoxyd, 8,54 Kieselerde, 7,63 Wasser bei 7,72 Verlust. Der Verf. gibt ein Verzeichnifs von 46 in Italien meist einheimischen, doch zum Theile nur auf den höhern Gebirgen vorkommenden Holzarten, deren Blätter im Gypse erkannt werden, und noch eine gröfsre Zahl ist abgebildet. [Da indefsen die glatte oder behaarte Beschaffenheit der Blätter so wenig als der Verlauf und die Anastomose der Blattnerven kenntlich ist, so darf man gegen viele dieser Bestimmungen grofse Zweifel hegen]. Besonders merkwürdig ist das Vorkommen von sehr deutlichen Blättern des, Platanus occidentalis und der Liriodendron tulipifera var. rotundifolia, welche beide doch erst in neurer Zeit aus Virginien nach Europa gekommen [was indessen ein Analogon findet im Vorkommen fossiler Wallnüsse, jenen von Juglans cinerea ganz ähnlich, im Braunkohlenzustande bei *Castell'arquato*,] — Von den fossilen Konchylien werden nur die Gattungsnamen angegeben. Die fossilen Fische ge-

Digitized by Google

hören meistens zu Gobius, doch auch zu Atherina, Lophius, Pleuronectes, Muraena. Alle liegen ausgestreckt.

Fossile Gebeine in Schlacken-Lagen unterhalb eines basaltischen Stromes bei Saint-Privat unfern Le Puy in Velay aufgefunden. (Bertrand de Doue, *Mémoires sur les ossemens fossiles de Saint-Privat d'Allier. Au Puy;* 1829.) In einem der kleinen Thäler auf dem rechten Ufer des *Allier* beim Dorfe *Saint-Privat* hat man Knochen der verschiedensten Art, Ober- und Unterkiefer, zum Theile mit noch einsitzenden Zähnen, lose Zähne, Rippen u. s. w. von mehreren noch unbestimmten Arten des Geschlechtes *Cervus*, ferner von *Rhinoceros leptorhinus* und *Hyaena spelaea* entdeckt. Sie finden sich in einer Schlacken-Lage, welche auf einem basaltischen Strome ruht, und von einem Olivin-Theile führenden Basalt-Strome bedeckt wird. Hibbert, der bekannte Schottische Gebirgsforscher, machte die Entdeckung im September 1828, die genaue Untersuchung und Beschreibung verdankt die Wissenschaft Bertrand de Doue.

G. Fischer, Prodromus Petromatognosiae animalium systematicae. I. 80 pp. 4° Dieses Werk soll eine Uebersicht der Literatur im Gebiethe der Thier-Versteinerung-Kunde gewähren. Das fertige erste Heft enthält die Literatur allgemeinen Inhaltes und jene über einzelne Länder. Das folgende wird sich mit jener von einzelnen Klassen, Ordnungen und Geschlechtern der Thiere beschäftigen.

Croizet und Jobert über einen Unterkiefer von Anthracotherium magnum Cuv. in tertiärem Limagne-Sandstein. (*Ann. d. scienc. nat.* 1829. *Juin p.* 139 — 156. *avec 2 planch.*) Dieser Unterkiefer ward im tertiären Sandsteine, welcher mit Kalk und Mergel wechsellagert, auf dem rechten Ufer des *Allier*, zwischen *Montchie* und *Nonette (Auvergne)* gefunden.

Digitized by Google

Er ist so grofs, dafs er nur mit den Kiefer-Bruchstücken von A. magnum Cuv. verglichen werden kann, womit auch die übrigen Merkmale, so weit man sie an letzterem kennt, übereinstimmen. Dieses letztre ist bisher nur zu *Cadibona* und im Süfswafser-Gebilde von *Ageu* gefunden worden. Der neue, fast vollständige Unterkiefer aber gibt verschiedene wichtige Aufschlüfse. Die unteren Backenzähne sind auf der Kaufläche aus einfachen Halbmonden gebildet, wodurch sie sich den Geschlechtern Rhinoceros und Hyrax nähern; während die Zahl und Stellung der Schneidezähne, die schiefe Richtung der Eckzähne, die Ordnung, in welcher die Backenzähne ausbrechen, mehr wie beim Schweine sind, eine untere Apophyse aber und der aufwärtsgehende Zweig des Unterkiefers einen Uebergang zu Hippopotamus andeuten. Die sechs Backenzähne nehmen einen Raum von 0,234 Meter ein. Die drei ersten sind einlappig, von vorn nach hinten länglich, spitz, vorn schneidig, hinten platt mit Unebenheiten besetzt, welche auf der inneren Seite einen ziemlich regelmäfsigen Kranz bilden. Der erste ist der kleinste, der dritte der dickste, und ist mit dem zweiten gleich lang. Der vierte ist sehr abgenutzt; doch war er zweispitzig, wie der fünfte. Dieser ist gröfser, hinten mit einer kleinen Fortsatz-Fläche (talon) versehen, wie es Cuvier beschreibt. Der sechste hat zwei pyramidale Spitzen, hinten einen starken zweitheiligen Höcker und einige Vertiefungen von besondrer Form. Der Eckzahn ist konisch, nach unten zusammengedrücht, die Spitze nach aufsen gekehrt, wie beim Schwein, wovon sonst die Form abweicht. Auch scheint das untre Ende sich geschlofsen zu haben. Schneidezähne waren nach allen Anzeigen drei auf jeder Seite vorhanden, welche 0,05 Meter Raum einnehmen, und fast in einer, mit der Kinnlade parallelen Ebene liegen. Die vier mittleren sind etwas viereckig, wie beim Pferd, oben gerader und länger, die zwei äufseren sind oben breiter und flächer, am äufsren und innren Rande sind zwei Anschwellungen, wodurch auf jeder Seite ein vorspringender Umschlag entsteht. — Vor dem bisher angegebenen ersten Backenzahne bemerkt man noch eine Alveole, welche auf einen (siebenten) vordersten Backenzahn zu deuten scheint, welcher wahrscheinlich durch keinen Milchzahn ersetzt worden seyn würde. Nach der Abnutzung zu urtheilen, sind unter jenen früher erwähnten die fünf vordersten in folgender Reihen-Ordnung hervorgekommen: 4, 5, 2, 3, 1, gerade wie beim Schwein, während beim Hippopotamus die Ordnung 4 5'

Digitized by Google

1, 2; 6 ist: — Der aufwärts gehende Ast ist sehr breit, sein Unterrand liegt tiefer, als beim Anoplotherium und Palaeotherium. Der Kronenfortsatz ist hinten schnabelförmig, wie beim Anoplotherium. Die Kieferhälfte selbst ist innen flach, aufsen beim ersten Mahlzahn gewölbt, und schwillt unter dem zweiten und dritten von neuem an, um einen merkwürdigen Fortsatz zu bilden, der weit unter den Unterrand hinabsteigt, wahrscheinlich zur Befestigung der Kiefer-Muskeln bestimmt, wie solcher bei keiner andren Thierart vorkommt. Die Zahnreihen in beiden entgegengesetzten Kiefern scheinen einen Winkel von etwa 10° mit einander gemacht zu haben. Die Hinterzähne sind nach innen geneigt. Die Gelenkköpfe waren 0,172 Meter, die untren Hinterränder 0,290 von einander entfernt. — — Im nämlichen Steinblock fand man noch den Untertheil eines linken Cubitus. Eine Liste genauer Ausmefsungen macht den Beschlufs dieses Aufsatzes.

Prout über die Bezoarsteine der Liasformation. (*Proceed. of the geol. Societ.* 1829. *nro. XI. p.* 139. — 3. *Apr.*) Dr. Prout bestätigt die Vermuthung Buckland's, dafs die unter dem Namen Bezoar-Stones in England bekannten Concretionen der Liasformation von Lyme-Regis und Westbury bei Bristol mit den Excrementen knochenfrefsender Thiere, *Graecum album* genannt, in ihrer Zusammensetzung übereinkommen. Sie bestehen nämlich aus 0,50 — 0,75 phosphorsaurem Kalke, aus kohlensaurem Kalke, aus etwas Eisen, Schwefel und kohliger Materie. (Buckland hatte dergleichen zuvor auch in den fofsilen Skeletten junger Ichthyosauren in der Eingeweide-Gegend gefunden, und in ihnen selbst Knochen und Fisch-Schuppen erkannt.)

Buckland über fofsile Excremente. (*l. c. p.* 142. *May 1.*) Buckland berichtet, dafs er in jenen Excrementen, bei einer noch genauern Untersuchung Knochensplitter aus den Saugwarzen der Tinten-Fische (Sepien), verschiedenartige Fisch-Schuppen, Knochen von Fischen und kleinen Ichthyosauren gefunden habe, und dafs nach Prout die schwarzen Abänderungen dieser Excremente ihre Farbe einer Materie verdanken, die denen in den früher beschriebenen fofsilen Tinten-Säcken ganz ähnlich seye. Die Ichthyosauren haben sich also vorzüglich von Sepien-artigen Thieren genährt. Jene Excretionen sind klein, gerundet mit geglätteter Oberfläche, und neuerlich in mancherlei entfernten Gebirgsschich-

Digitized by Google

ten aufgefunden. Buckland schlägt vor, die *Graecum nigrum* zu nennen. Zu Lyme-Regis ist ein fossiler Fisch, welcher ähnliche Kugeln in seinem Körper zeigt, weshalb Buckland das *Graecum nigrum* in Ichthyo-cepros und Sauro-cepros abtheilt, nachdem es von Fischen oder Sauriern herrührt; das *Graecum album* der Hyäne aber nennt er Hyaino-cepros. Den Kugeln von Saurocepros, in spiralförmigen Gruppen um eine centrale Achse liegend, sind die sogenannten Juli in Kreide und Kreide-Mergeln so ähnlich, dafs Buckland solche alsbald mit Prout untersuchte, wodurch sich eine ähnliche Zusammensetzung aus verdauten Knochen und Spuren von Fisch-Schuppen ergab. Die lebenden Hay- und Raja-Arten haben ähnliche spiralförmig gewundene Eingeweide, welcher Umstand, so wie die Menge von Kiefer- und Gaumen-Zähnen dieser Fische, welche sich in gleichen Gebirgsschichten finden, schliefsen läfst, dafs jene *Juli* die Excremente derselben sind, welche dann den Namen Copros Juloides erhalten. Dergleichen finden sich namentlich in *Mastrichter* Kreide. — Die Herren Murchison und Lyell haben ähnliche Excremente auch aus der Süfswasser-Formation von *Aix* in der *Provence* mitgebracht. Als Collectiv-Namen für alle Arten fossiler Excremente wird der Name Coprolit vorgeschlagen.

Rudolphi versuchte Herstellung einiger Becken urweltlicher Thiere aus den Trümmern der Gerippe derselben. (*Nova Acta phys.-med. Academ. Caes. Leop. Carol. Naturae Curiosor. XIII. 1.* 1826. *p.* 329 — 358. *Cum icon.*) Der Verfasser sucht mehrere Knochen der Becken einiger urweltlichen Thiere anders zu deuten als seine Vorgänger gethan, und gelangt so aus der Vergleichung der Becken zu besonderen Schlüssen. 1) Das Becken der Lacerta gigantea Sömm. von *Deiting* (Geosaurus Cuv.) kömmt dem eines Krokodiles am nächsten; aber a) die Queerfortsätze der Kreuzwirbel sind viel länger, und nicht aus zweien, nur aus einem Stücke gebildet, wie bei den Sauriern; b) die Hüftbeine sind länger, oben schlanker, unten breiter als beim Nilkrokodil, unten weniger getrennt als beim Gavial, weshalb auch c) die Hüftgelenk-Pfanne eine besondre Bildung haben mufs. Durch diese Merkmale, so wie

Digitized by Google

durch den Mangel der harten Schuppen der Haut tritt dieses Thier zwischen die Saurier und Krokodile in die Mitte, und verbindet auf der andern Seite die ausgestorbene See-Eidechsen mit den noch lebenden Krokodilen, weſshalb der Verfaſser, welcher damals den V. Band des Cuvier'schen Werkes noch nicht kannte, den Namen Halilimnosaurus crocodiloides vorschlägt. 2) Nach einer Betrachtung der T förmigen Gestalt des Hüftbeines und einer neuen Deutung der andern Seiten-Beckenknochen beim Ornithocephalus brevirostris, welche sich ohne Abbildung hier nicht wiederholen läſst, findet der Verfaſser, gegen Cuvier's Ansicht, groſse Aehnlichkeit in der Bildung des Beckens mit der bei den Vögeln, und weil der Kopf ganz dem einer Ente gleiche, so verläſst er obige ältre Benennung und zieht den Namen Pterodactylus nettecephaloides vor. 3) Ornithocephalus longirostris. Auch hier wird eine neue Deutung der Seiten-Beckenbeine versucht, wornach sich zeigt, daſs der Beckenbau nicht sowohl dem bei den Vögeln und Fischen, als bei den Säugethieren und Amphibien analog ist, wie denn in der That eine groſse Verschiedenheit von dem vorigen nicht zu verkennen ist. Das Hüftbein ist, wie bei den Säugethieren, breit und gröſser als das Sitzbein und Schoosbein. Das Sitzbein erscheint als ein mit der Wirbelsäule zusammenhängendes Spatelblatt, deſsen hintres Ende frei steht, und zwei Zinken bildet, wovon der eine vor- und aufwärts, der andre rück- und abwärts gekehrt ist, welche letztre Verhältniſse sich am ehesten nur bei den Edentaten wiederfinden. Merkwürdig aber, daſs das hintre Sitzbein-Ende nicht mit dem Schoosbeine vereinigt ist, wodurch wieder eine Annährung zu den Amphibien, namentlich den Eidechsen gegeben ist. Noch ist indessen eine andre Deutung möglich, wobei das Becken dem der vorigen Art näher gerückt würde, aber dann würde das Schoosbein als der gröſste, das Hüftbein als der kleinste Knochen erscheinen, was dort umgekehrt ist, weſshalb, so wie aus noch andren Gründen, die erste Weise vorzüglicher scheint. Die Hauptform des Kopfes indeſsen, von einzelnen Verhältniſsen abgesehen, bleibt krokodilähnlich; daher hier der Name Pterodactylus crocodilocephaloides vorgeschlagen wird. — — Bei den ausgestorbenen Thieren ist die Maſse gröſser, die Beweglichkeit geringer, als bei den noch lebenden. An diese allgemeine Betrachtung sind eine Reihe von Folgerungen geknüpft, die keines Auszuges fähig sind, woraus sich aber ergibt, daſs die

Digitized by Google

erste Art vor der zweiten den Landsäugethieren näherstehenden gebildet worden seye. Auch wird die Vermuthung geäufsert, dafs der Halilimnosaurus der Lindwurm der alten Deutschen und ein Säugethier gewesen seyn könne, wie man ihn ja auch mit Brüsten abgebildet sehe.

Frisches Wallfisch-Skelett. (*Annal. des Voyag.* 1829. *Janv. XI. 1. p.* 134.) Kessel in *Gand* hat das dortige Museum mit einem Wallfisch-Skelette von 95′ Länge und 18′ Höhe bereichert. Der ganze Wallfisch hatte aufserdem 20,000 Kilogrammes Fett und 65,000 Kilogrammes Fleisch gehabt. Nach Cuvier's Berechnung mufste dieses Thier 900 — 1000 Jahre alt gewesen seyn. [Also ein neuer Beweifs, dafs kolofsale Thiere der Urzeit nicht so aufschliefslich eigen sind, wie Einige noch glauben. Fofsile Wallfische scheinen nicht früher als andre Säugethiere, ja wohl erst nach dem tertiären Gypse vorzukommen? Träfe es sich, dafs einer derselben dem gegenwärtigen an Gröfse gleich käme, und dafs zur Zeit der Grobkalk-Bildung Wallfische noch nicht gelebt hätten, so bekäme man in der That gewaltige Vorstellungen von der Länge der Bildungs-Perioden selbst noch in der tertiären Zeit. Indefsen ist das gröfste Wallfisch-Gerippe unter den fofsilen, das zu *Paris* gefundene, wohl nur 54′ lang gewesen.

G. Cumberland's Nachricht über die Reihenfolge, in welcher die fofsilen Saurier entdeckt worden sind. (*London Quarterly Journal* 1829. *April — June. New Series nro. X. p.* 345 — 349.) Diese Notitz bezieht sich hauptsächlich nur auf die Ichthyosauren und Plesiosauren der Englischen Flötzgebirge; doch mit einigen Blicken auf mehrere Deutsche und Französische Individuen. Da jedoch die Arten nicht mit ihren Namen, sondern nur nach ihren Entdeckern und Besitzern bezeichnet sind, so mögte die weitre Mittheilung nur wenig Interesse finden. Die Entdeckungen begannen mit den Jahren 1812 — 1813 zu *Whitby*, *Bath*, *Lyme* u. s. w. bald nacheinander durch die Herren Hawker von *Stroud*, Cumberland, James Johnson zu *Bristol*, Day zu *Henton*, Brackenridge u. s. w.

Digitized by Google

Buckland über Pterodactylus macronyx. (*Proceed. of the Geol. Societ.* 1829. *Febr.* 6.) Skelett ohne Kopf: von den 2 Sohlenhofer Arten ausgezeichnet durch die langen Klauen. Die bisher sogenannten Vogelknochen von *Stonesfield* und *Tilgate* scheinen alle zu Pterodactylus gehörig, und die Vögel sind wohl erst in der tertiären Zeit zur Entstehung gelangt.

R. J. Murchison über den bituminösen Schiefer und die fossilen Fische von *Seefeld* in Tyrol. (*Philosoph. Magaz. and Annal. of Philosoph. New Series vol. VI. nro.* 31. 1829. *Juli p.* 17 — 20.). *Seefeld* liegt auf der Strafse von *Insbruck* nach *München*. Die herrschende Gebirgsart ist Dolomit. Aber 2½ Meilen (Engl.?) N. N. W. von *Seefeld* kömmt ein bituminöser Schiefer mit Fisch-Abdrücken vor, welchen man bricht, um Stein-Oel aus demselben zu gewinnen, das manchmal die Hälfte des Gewichtes ausmacht, und welcher bald der tertiären Zeit, bald der *Lias*-Formation zugezählt worden. Diese Schiefer scheinen einen 500′ — 600′ hohen Gürtel längs des Berges zu bilden, an dessen oberem Rande, nahe der Vegetationsgrenze, jetzt die Brüche und Schmelzöfen sind. Die Schiefer ruhen auf dem Dolomite und sind davon überlagert, wechselnd selbst mit Dolomit-Lagen. Sie sind sehr dünnschieferig, und fallen im Allgemeinen mit 70° — 80° in S. S. O. Früher fand man in den nun ausgebeuteten unteren Teufen mehr gute Fisch-Abdrücke, als gegenwärtig in den oberen. Valenciennes hat in 5 ihm zugeschickten Exemplaren erkannt: 1. 2) eine Fischart mit viereckigen Schuppen ohne Gelenkpunkte in schiefen und bognigen Reihen geordnet, wie bei Lepisosteus, aber mit gabliger Schwanzflosse. Die Afterflosse ist dieser nahe, und hat mindest 8 Knochen-Stacheln vor den gegliederten. Die Bauchflosse fehlt; 3) Schuppen wie bei vorigen; die des Schwanzes gleichen denen der Fische im Mansfelder Kupferschiefer, reichen aber nicht so weit an der Schwanzflosse hinaus; 4) Schuppen wie bei obigen, aber gröfser; 5) ein Abdominale, ohne Kopf und Schwanz, welcher sich aber am gezähnten Bauchkiel als Clupea erkennen läfst. Die ersteren Arten haben grofse Aehnlichkeit, im Allgemeinen und wegen der Schuppen insbesondre, mit den fossilen Fischen des Magnesian-Kalkes und des neuen rothen Sandsteines, weichen aber vom Dapedium des

Digitized by Google

Lias und von den Flötzen jüngrer Formation ab. Sie und einige Reste von Lycopodium-artigen Gewächsen, welche ebenfalls die Formationen unter dem neuen rothen Sandsteine charakterisiren, sind die einzigen fossilen Reste in diesen Schiefern oder diesem Dolomite. Aus ersteren wird, einige Stunden weiter, auch Kupfer gewonnen. Deswegen muss diese Formation von *Seefeld* identisch seyn mit einem der Gebilde zwischen den alten und neuen rothen Sandsteinen, von welchen der *Thüringer* Kupferschiefer, der *Englische* Magnesian-Kalk und die Schiefer von *Caithness*, welche Sedgwick und Murchison beschrieben, ausgezeichnete Gruppen verschiedenen Alters darstellen.

CH. Des Moulins Versuch über die Sphärulites, welche sich in den Sammlungen von Jouannet und Des Moulins befinden. (*Bullet. d'histoire naturelle d. l. Soc. Linn. de Bordeaux. T. I, 3. Mars* 1827; auch als besondrer Abdruck, mit 156 Seiten und 10 lithogr. Tafeln.) — Lamarck hatte seine Familie der Radiaten nur auf Einen positiven, zugleich ganz allgemeinen Charakter, den der zweiklappigen Schaale gestützt, und die Geschlechter Sphaerulites, Radiolites, Calceola, Birostrites, Discina, Crania in sie aufgenommen. Die zwei letzten aber sind bereits schon zu den Brachiopoden verwiesen, und Discina mit Orbicula identisch befunden worden. Defrance hatte dagegen noch das Geschlecht Jodamia hinzugefügt. Nun aber sucht Des Moulins die Familie weiter zu sichten, ihr positive Charaktere zu geben, und die Geschlechter neu zu gestalten, ehe er zu Beschreibung der Sphaeruliten-Arten übergeht. Er zeigt, dass Lamarck's Birostrites nur der, freilich nicht anschliefsende, Kern des bereits von De la Métherie aufgestellten und von Lamarck beibehaltenen Geschlechtes Sphaerulites ist, und sich gewöhnlich in ihm eingeschlofsen findet; dafs Defrance's Jodamia ebenfalls nur ein Birostrit seye; dafs Lamarck's Radiolites von Sphaerulites nur spezifisch verschieden ist durch eine in manchfaltigen Uebergängen erscheinende blättrige Struktur und kegelförmige Erhöhung beider Klappen, während die auf der Innenseite der Schaale von Sphaerulites angegebenen Merkmale sich auch bei den, seither von innen untersuchten, Radioliten wiederfinden,

Digitized by Google

oder nur zufällige Anhänge sind, wie denn auch die Radioliten ihre Kerne in Form von Birostern enthalten, und eine ähnliche zellige Textur der Schaale besitzen gleich den Sphaeruliten. Lamarck's Hippurites, von ihm unter die Polythalamien gestellt, ist von d'Orbigny, Faujas und Desmayns bereits mit Radiolites vergesellschaftet oder sogar vereinigt worden, obschon sie unter sich sowohl als Des Moulins jeder eine eigne Ansicht von der Entstehung der unvollständigen Scheidewände im Innern der Schaale haben. Des Moulins findet dieses Geschlecht den Sphaeruliten zwar nahe verwandt, aber durch mehrere beständige Charaktere doch verschieden. Die Schaale ist ebenfalls zellig, und zweilappige, kleine Kerne kommen im Innern ebenfalls vor. Endlich vereinigt Des Moulins mit Hippurites noch Batolites Montf.; zweifelhaft auch Raphanistes Montf. und Amplexus Sow. Hat d'Orbigny's des Vaters Caprina zellige Schaalen, so gehört sie auch hieher. Das Geschlecht Calceola Lamarck scheint nach der Streifung der Oberfläche zu urtheilen, ebenfalls die eigenthümliche zellige Struktur der Schaale zu besitzen; ob aber einen Kern, welcher das obige Birostrum repräsentirte, ist ungewifs, und diefs Geschlecht kann deßhalb eine eigne Abtheilung bei den Rudisten bilden.

Des Moulins erhebt nun die Rudisten, an denen man weder Schloß noch Band noch Befestigungs-Muskel kennt, die man also nicht zu den Monomyarien, Dimyarien oder Polymyarien (Theil der Brachiopoden) bringen, eher aber Amyarien nennen kann, zum Rang einer Klaße, deren Charaktere in folgendem bestehen: 1) Textur der Schaale zellig. 2) Schaale aus 2 Theilen bestehend, ohne Schloß, Band und Befestigungs-Muskel, welche demnach sich nicht wie zwei Klappen, sondern wie Schaale und Deckel verhalten, eine sehr verschiedene Organisation des Thieres andeutend. 3) Im Innern ein freiliegender Kern, welcher eben darauf hindeutet. Die drei obigen Geschlechter bilden in dieser Klasse die einzige Familie der Calceoleen; sollte aber Calceola wirklich jenen Kern nicht haben, so kann man zwei Familien annehmen, die Calceoleen im beschränkteren Sinne mit einem gezähnelten schloßartigen Rande und die Acardinen. Der lose Kern, nach Des Moulins's Meinung einer Höhle im Innern des Thieres selbst entsprechend, macht ihn geneigt, die Sphaeruliten auf einer Seite den Ascidien zu nähern, wo man Rudimente einer Schaale wohl auch gefunden. Jene Höhle mußte doppelt gewesen seyn, denn die zwei Hörner des Birostes sind

Digitized by Google

an ihrer Basis von einander getrennt, oder hängen nur lose zusammen. Einige andre Theile, zwischen dem Birostr und der Schaale gelegen, scheinen ihm, ihrer complizirten Zusammensetzung wegen Abdrücke der Branchien des Thieres zu seyn, durch welche sich auch der innre Sack gefällt haben mußte mit der Ausfüllungs-Masse. Auf der anderen Seite will er mit Herrn Hoeningeaus, zumal der zelligen Schaale wegen, die Sphaeruli in den Cirrhopoden genährt wissen. Die Zellen, durch dünne Blätter der Schaale von einander getrennt, sind der Höhe nach fast zylindrisch, parallelepipedisch auf dem Längenbruche. Zunächst der Basis der aufgewachsenen Schaale sind die Zellen höher und leerer, mehr wie bei Balanus; und jenes Aufsitzen der Schaale, und ihre Form selbst (conf. Creusia) und noch andre gemeinsame Charaktere. Aber der Deckel ist zellig bei den Spaeruliten allein, und seine Klappen sind in eine zusammengeschmolzen, wie die Klappen der Schaale. Im Lamarck'schen Systeme muss diese Klasse nunmehr zwischen die Cirrhopoden und Tubicoleen, bei Cuvier zwischen die Brachiopoden und Cirrhopoden, oder zwischen die Tubicoleen und Ascidien, bei Férussac zwischen die Cirrhopoden und Brachiopoden, bei Blainville zwischen die Ascidien und Cirrhopoden gestellt werden. (Die methodische Beschreibung der Merkmale der Klasse Rudista folgen S. 85 — 90 sehr weitläufig in lateinischer und französischer Sprache wiederholt mit Muthmafsungen über die Organisation des Thieres.).

Einzige Familie: Calceoleen. Charakter: der der Klasse. Geschlechter: Sphaerulites, Calceola, Hippurites.

I. Sphaerulites Des Moul. (=Sphaerulites Lam. Spherulites Blainv. Sphérulite Delamêth. Acardiuis spp. Brug. Cuv.; Ostracitae spp. La Peyrouse. Desmar; + Radiolites Lam. Bosc. Blainv. Desm. Fér. + (scil. nucleus) Birostrites Lam. Fér. Blainv. et Jodamia Defr.) *Birostrum* ex conis duobus plus minusve acutis constans, raro subaequalibus, cornifermibus, facie interna subflexis, inclinatione mutua ludentibus, literam V patentissimam aemulantibus, quandoque horizontaliter squamatim excidentibus. — *Lamellae adventitiae* Birostri conos subaequantes. — *Testa* fere semper maxime inaquivalvis, rarissime subaequivalvis; saepius lamellis, squamis rugisve horizontalibus, inclinatis, adpressis, undulatisve extus echinata; quandoque longitudi-

Digitized by Google

naliter plicata; valvarum pariete interna constanter transverse striata, conum erectum aut resupinatum, sive conum duplicem basi communi lobis oppositis aemulans. — Testae *Cellulae* subcylindricae, minutae, longitudinem latitudine superante, inclinationem testae appendicium sequentes, scissura longitudinali quadrangulares. *Valva inferior* conica vel cylindroidea, semper superiori major, rarissime subaequalis; pariete laterali adhaerens et tunc cylindroidea aut conum resupinatum formans; aut apice naturali adhaerens et tunc conum erectum aemulans, apice naturali nunquam in tubum producto. Carinae interiores quandoque nullae, saepius 1—2, forma variabili, plus minusve remotae, lamellas adventitias spectantes. *Valva superior* plus minusve conica sive complanata, horizontaliter aut paullo oblique ad aperturam valvae inferioris posita, appendicibus exterioribus valvae majori similis. Carinae interiores forsan nullae, tantum quod valva valde conica sit.

Darauf werden folgende Arten beschrieben: 1. Sph. crateriformis n. s. aus der Kreide von *Royan* (*Charente infér.*), *Lanquais* (*Dordogne*); 2. Sph. Jouannetii n. s. aus Kreide von *Périgord* (*Dordogne*), manche verquarzt; 3. Sph. Jodamia (Jodamia Castri Defr.; Jodamia Duchatel Defr.; Birostrites Duchateli Blainv. aus Kreide? von *Mirambeau* (*Charente infér.*); 4. S. foliacea Lamarck (Sph. agariciformis Blainv., Acardo Bruc., Radiolite Bosc, *et Dict. sc. nat.*) von der Insel *Aix* (*Charente infér.*); 5. Sph. cylindracea n. s. vom *Couze*-Thal (*Dordogne*) als Geschiebe; 6. S. rotularis (Radiol. rotularis Lamarck) aus den *Pyrenäen*; 7. S. ventricosa (Rad. ventr. Lam.) von eben daher; 8. S. turbinata (Rad. turb. Lam.) von daher; und vom *Dordogne*-Dep., verquarzt; 9. S. cristata n. s. aus dem *Var*-Dépt.; 10. Sph. bioculata n. s. (non Hippur. bioculata Defr.) ebendaher; 11. S. imbricata n. s. ebendaher; 12. S. Hoeninghausi (Birostrites inaequiloba Lam., Jodamia bilinguis Defr. In der Kreide von *Royan* und *Talmont* (*Gironde*), *Lanquais* (*Dordogne*), *Barbezieux* (Charente infér.); 13. S. ingens n. s. von *Royan* und *Talmont*; 14. S. Bournoni n. s. ebendaher und aus dem *Couze*-Thal in kreideartigem Zustand; 15 S. dilatata (Hippurites dilatata Defr.) von *Royan*, *Tal-*

Digitized by Google

mont und der Insel *Aix*; 16. S. calceoloidea m. s. vom *Couze*-Thal. Noch andre, minder bestimmte Arten kommen vor zu *Couze*, *Lanquais*, *Talmont* und *Royan*.

II. Calceola Lam., Fér., Blainv., Bosc, Duvern., Bory, Defr. etc. (Anomiae sp. Lin. = Conchyta Hübsch.) Testa crassa, solida, subturbinata, symmetrica s. aequilateralis. Testae cellulae exiguae, vix observatae. Valva inferior superiori multo major, semisandalium aemulans, cucullata, mediocriter excavata, triangularis, hinc complanata, hinc convexa, squamis exterioribus carens. Apertura obliqua marginibus acutis, altero recto subdentato, altero arcuato. — Valva superior parva, opercularis, plana, semi-orbicularis, margine recto subdentato, cumque margine valvae majoris subarticulato. —

Arten: 1. C. heteroclita Defr. von?; 2. C. sandalina Lam. (Anemia sandalium Lin., Conchyta juliacensis Hübsch.) von *Blankenheim* in *Jülich* und von *Bisfeld* in *Westphalen*.

III. Hippurites Desh. Lam. Cuv. Bosc. (Hippurites + Batolites + Raphanister Montf. + Cornucopiae Thomps. + Amplexus Sow. + Orthoceratites de la Peyr.) *Birostrum* lobis binis obtusissimis inter valvam superiorem ultimumque pseudoseptum insitum. *Lamellae* adventitiae subignotae. *Testa* maxime inaequivalvis, semper lamellis aut squamis horizontalibus carens, cylindracea, plus minusve elongata. *Testae cellulae* (in unica specie notae) Sphaerulitum cellulis majorea, subcylindricae, scissura longitudinali quadrangulares. Valva inferior cylindrica vel conica, apice naturali attenuata, recta, aut plus minusve arcuata, et in tubum producta, pariete laterali adhaerens, nunquam intus transverse striata, extus rugis incrementalibus instructa. Cavitas pseudo-septis transversis divisa, haud porosis, eorundem concavitate aperturam spectante. Haec septa ab animali exsudata sunt, prout illi testam producendi opus erat, simul atque ejusdem partem inferiorem dereliquerit. Carinae interiores obtusae, parallelae, convergentes, numero 2—3, parieti adnatae, unum duosve canales longitudinales lateralesque praestantes. Quandoque carentibus carinis sive etiam iisdem extantibus pseudosiphon quidam septis divisus conspicitur. Apertura horizontalis vel subobliqua. *Valva superior*

Digitized by Google

plana, quandoque centro subprominula, nec conica, operculiformis, marginibus oblique attenuatis.

Arten: 1. H. radiosa n. s. zu *Cendrieux* in *Perigord* im Felde; 2. H. cornupastoris n. s. in Kreide zu *Pyles* bei *Périgueux* (*Dordog.*); 3. H. rugosa Lam. aus den *Pyrenäen*; 4. H. curva Lam. ebendaher; 5. H. resecta Defr. von *St.-Paul-Trois-Chateaux* (*Dépt. de la Drôme*); 6. H. cornucopia Defr. von *Neapel*; 7. H. striata Defr. zu *Mendach* im Canton *Bern*, und mit den 4 folgenden zu *Alet* (*Dépt. de l'Aude*); 8. H. sulcata Defr.; 9. H. dilatata Defr.; 10. H. bioculata Lam. Defr. (Orthoceratites de la Peyr., et Park. org. rem. III. tf. 8. fg. 1.) In den Eisenminen zu *Montbard*; 11. H. ? amplexus (Radiolites d'Orb., Amplexus coralloides Sow.). Abgebildet sind Sphäruliten (nro. 1. 2. 5. 10. 12. 15. 16.) und Hippuriten (nro. 1. 2.), und zwar mehrere mit ihren Birostern.

Alle Arten Sphaeruliten und Hippuriten, deren Formation man mit einiger Sicherheit kennt, gehören folglich der Kreide an. — Gelegentlich erfährt man, dafs im Tertiärgebiethe von *Bordeaux* fossile Creusien vorkommen.

Rang's Beschreibung von fünf fossilen Konchylien aus der Klasse der Pteropoden (*Ann. d. Scienc. nat. XVI. IV.* 1829 *Avr. p.* 492 — 499.) I. Hyalea Lam. (< Fissurella Lam.; < Anomia Gmel.; Triclo Oken; Archontes Montf.) Schaale horn- oder glas-artig, durchscheinend, zerbrechlich, holzschuhförmig, gerade oder zurückgebogen, vorn mit der Oeffnung, seitlich gespalten, hinten dreispitzig. 1. H. Orbignyi Rang [conf. p. 134] (H. aquensis Grateloup *in Bull. d. l. Soc. Linn. Bord.*) länger als breit, vorn gerundet, hinten fast viereckig; Rückenplatte viel länger, als die Bauchplatte, aufgetrieben, gefurcht und vorn zurückgekrümmt; Bauchplatte sehr aufgetrieben, und leicht queergestreift. Oeffnung ziemlich grofs; Anhänge ganz hinten, in Form stumpfer gegen die Rückenplatte zurückgebogener Spitzen; Seitenspalten sehr lang und bognig; Mittelspitze kurz und nach oben zurückgebogen. Länge 0,003. Im tertiären Sande von *Saint Paul de Dax*. II. Cleodora Péron. Schaale zerbrechlich, hornartig, scheiden- oder horn-förmig, hinten mehr

Digitized by Google

oder weniger spitz; Oeffnung sehr breit, fast immer ohne seitliche Spalten und Anhänge. A. Cleodora. Schaale pyramidförmig, kantig, vorn sehr ausgebreitet; Oeffnung sehr groß, beiderseits rinnenförmig ausgehöhlt, selten gespalten. 2. C. lanceolata Pfr. Lea.; Schaale dünn, sehr zerbrechlich, schwach durchscheinend, fein quergestreift, dreieckig, kantig, vorn sehr breit, hinten und an den Seiten spitz; Rückenplatte länger als die Bauchplatte, vorn spitz, dachförmig, beiderseits mit einer wenig aufgetriebenen Rippe; Bauchplatte etwas konkav, vorn gerundet, mit nur einer Rippe in der Mitte ihrer Länge; Oeffnung dreieckig; Hinterende schwach gebogen, und etwas birnförmig aufgeschwollen, wodurch sich diese fossile Art allein von der lebenden unterscheidet. Länge 0,005. Von Deluc bei *Asti* gefunden. — B. Creseis Rang, Schaale sehr verlängert, sehr dünne, zerbrechlich, durchscheinend, in Form eines geraden oder zurückgebogenen Hornes; Oeffnung breit, ohne Kanal; keine Seitenanhänge. 3. C. Vaginella Rang (Genus Vaginella Daud.) von *Bordeaux*, tertiär. 4. C. Gadus Rang (Genus Gadus Montag., Dentalium coarctatum Lam. Deshay. [non Brocc.], Schaale glatt, in Form eines spitzen, hinten zurückgebogenen Hörnchens, in der Mitte aufgetrieben; Oeffnung ziemlich klein, rund, schief, mit einfachen Rändern. Länge 0,005 — 0,020. Drei Varietäten davon, als von *Paris* und *Bordeaux* stammend, hat der Vf. schon früher bekannt gemacht; die vierte kommt mit der Cleodora um *Asti* vor, und ist kürzer und bauchiger, als jene. [Ref. erkennt hierin sein Dentalium ventricosum von *Castell'arquato*; nro. 166 der Verzeichnisse des hiesigen Comptoirs.] III. Cuvieria Rang, Schaale in Form einer cylindrischen Scheide, bei der Oeffnung etwas abgeplattet; diese herzförmig, etwas länglich, mit schneidigen Rändern. Hinterende durch eine aufsen convexe Scheidewand geschlossen, welche noch innerhalb des Cylinders liegt. 5. C. astesana Rang, von der lebenden und nahe verwandten C. columnella verschieden durch geringere Dimensionen, geringere Anschwellung und Rundung am Hinterende, durch ein etwas ausgebreitetes Vorderende, wodurch die Oeffnung gröfser wird. Weifs, fest, glänzend. Länge 0,004. Von *Asti*, mit der vorigen.

Beschreibung dreier neuen Geschlechter fossiler Konchylien aus dem Tertiär-Gebilde von *Bor-*

Digitized by Google

deaux, nämlich Spiricella von Rang und Grateloupia und Jouannetia von Cn. Des Moulins (*Bulletin d'histoire naturelle de la Société Linnéenne de Bordeaux II. VI.* 1828. *Decemb. pp.* 31.) Das Geschlecht Spiricella hat folgenden Charakter: Testa valde depressa, elongata, curvata, marginibus acutis. Apex spiralis, sinistrorsum horizontaliter involutus, ad partem testae posticam sinistramque positus, in paginam inferiorem testae aperturam habens. Impressio pallialis parum distincta, dimidiam posticamque testae partem praecipue tenens, ibique margini fere parallela. Das Thier mufs gröfser als die Schaale gewesen seyn; der Mantel war ohne Seitenlappen; die Branchien waren unter dem rechten Rande der Schaale verborgen. Eine Art: Sp. unguiculus Rang: testa angusto-elliptica, linguiformi, extremitatibus obtusis, stammt von *Merignac*. Dieses neue Geschlecht ist verwandt mit Parmophorus [Scutus], mehr noch mit Umbrella, bei dem es stehen mufs. [Auch Umbrella mediterranea kommt um *Castell'arquato* fossil vor. Ref.] Grateloupia: Testa transversa, subtrigona, aequivalvis, fere aequilatera, latere postico (Blainv.) subattenuato et subcuneato, leviter (ut in Tellina) undato. — Dentes cardinales primarii (ut in Cytherea) divaricati, tres in utraque valva, quibus accedunt in valvis ambabus dentes cardinali-seriales (ut in Arcaceis) 3 — 6 lamellosi, parelleli, ad natem convergentes, oblique rugosi, margineque denticulati, sub ligamento ad latus testae posticum instructi. Dens lateralis unicus, anticus, sub ano in valva sinistra positus; fovea in valva dextra alterius valvae dentem lateralem excipiente. Ligamentum externum, subturgidum praelongum, ultra dentes cardinali-seriales porrectum. Nates exiguae, vix prominulae, vixque ad anum vergentes. Impressiones musculares subaequales, rotundatae. Impressio pallialis postice profunde sinuata, sinu adversus dentem lunularem terminato. Eine Art: Gr. donaciformis Des M. (Donax irregularis Bast.) testa laevissima, obsolete radiata, margine integro, ano lanceolato impresso, pube magna planiuscula. — Dieses Geschlecht wird zu Donax, zwischen Donax und Tellina gestellt. — Jouannetia: Testa perfecte sphaerica, ex valvis duabus solidis et scuto magno, laevi, fragilissimo, bipartito constans. Scuti partes inaequales, hinc valvis connatae, hinc liberae, altera alteram amplexante. Valvae aequales inaequilaterales, breves (Blainv.; angustae Lam.), cuneatae, curvae, margine abdominali acutae, la-

Digitized by Google

tere postico (Blainv.), cum testa clausa sit, contiguae; latere antico valde hiantes, oblique striatae, striis ad sulcum disci medium convergentibus, scuto hiatum anticum occludente. Nates vix distinctae, partibus accessoribus testaceis connatis contectae. Ligamentum nullum. Cardo edentulus. Appendix septiformis in utraque valva, de nate decurrens, usque ad tertiam altitudinis partem porrecta. Impressio pallialis valde perspicua, profunde postice sinuata. Impressiones musculares ignotae, sed certissime (ut in Pholade) binae. Eine Art: S. semicaudata Desm. valva dextra in appendicem caudiformem postice porrecta; appendice triangulari, apice obtusa, extus rugosa, intus laevi. Dieses sonderbare Geschlecht zeigt, der vielen Eigenthümlichkeiten ungeachtet, auf den ersten Blick seine Verwandtschaft mit Pholas, womit es in eine Familie gehört. Das Thier bohrt sich, wie die Pholaden, in Kalkfelsen ein.

Rang's Beschreibung einer fossilen Hyalea-Art. (*Mémoires de la Société d'histoire naturelle de Paris.* 1827. *III.* III. 382 — 388.) Diese Art, H. d'Orbignyi genannt, und im tertiären Sande von *Saint-Paul* bei *Dax* gefunden, nur 2 Linien lang, ist ein Beispiel, wie auch äufserst dünne Thierreste von hornartiger Konsistenz sich im fossilen Zustande zu erhalten fähig sind. — [Ref. bemerkt, dafs er eine gröfsere fossile Art aus dem tertiären Sande von *Castell'arquato* in Italien kennt.].

A. Eaton über lebende Mollusken, eingeschlossen im Diluvial-Gebilde (Silliman *Americ. Journ. of Science XV.* 249.). Bei Anlegung des neuen *Erie*-Canals kam man 16 Meilen westlich von *Utica* durch eine sehr feste compacte Kiesschichte, in der man in 42′ unter Tage mehrere Hunderte lebender Unionen fand, welche ganz identisch sind mit den noch in der Gegend lebenden Mya cariosa und Mya purpurea. Eaton bestätigt, dafs das Gebirge wirklich Diluvial-Gebirge [??] seye, und benachrichtiget, dafs Brainard, der an Ort und Stelle wohnt, und bei der Ausgrabung zugegen war, eine ausführlichere Beschreibung des Befundes bekannt machen wird.

Digitized by Google

Adolf Brongniart's allgemeine Betrachtungen über die Natur der Pflanzen-Welt, welche die Erdrinde in ihren verschiedenen Bildungs-Perioden bedeckte. (Aus den *Annales des Sciences naturelles.* 1825. *Novemb. p.* 225 — 268.) Am 8ten December 1828 hielt Brongniart, der Sohn, eine Vorlesung vor der Academie, durch welche er eine Darstellung des gegenwärtigen Zustandes unserer Kenntnisse in einem Zweige der Naturwissenschaften zu geben beabsichtigte, welche ihm seit den Jahre 1822 so viele und wichtige Bereicherungen verdankt. Diese Darstellung ist auf ein, grofsentheils noch neues Material gestützt, das ihm Europa und geringeren Theiles der Norden von Amerika geliefert hat. Die Vertheilung der 500 — 550 bis jetzt bekannten fossilen Pflanzenarten ist gleich merkwürdig, was die Zahl und was die Formen derselben in jeder einzelnen Gebirgs-Formation anbelangt. Indessen lassen sich die fossilen Gewächse selten mit völliger Genauigkeit bestimmen: nur manchmal läfst sich das Geschlecht, oft die Familie, aber fast immer wenigstens die Haupt-Klasse erkennen, welcher ein jedes derselben angehört. Dieser Haupt-Klassen nimmt der Vf. sechs an: Agamen, Cryptogamische Zellenpflanzen, Cryptogamische Gefäfspflanzen, Nacktsaamige Phanerogamen (nämlich Coniferen und Cycadeen), Monocotyledonische und dicotyledonische Phanerogamen, welche Klassen doch fast immer an irgend einem wohlerhaltenen Organe des Gewächses erkennbar sind. Bei der Vergleichung ihres Vorkommens nach den Formationen aber weis't er auf die Eintheilung in vier Formations-Gruppen (terrains) des Alexandre Brongniart hin, welche wir hier Uebergangs-Gebirge, unteres, mittleres und oberes Flötz-Gebirge („terrains de sédiment") nennen wollen. Wie die lebenden Floren verschiedener Zonen, so lassen sich die fossilen verschiedener Perioden nach Formen und Zahlen vergleichen, und biethen verwandte Erscheinungen dar. Sucht man aber nach den auffallendsten Verschiedenheiten der fossilen Floren die Ausdehnung der verschiedenen Perioden zu bestimmen, so weichen diese nur wenig von denen der obenerwähnten geognostischen Perioden-Eintheilung ab. Die erste Periode nämlich entspricht der des Uebergangs- mit Inbegriff des Steinkohlen-Gebirges; die zweite der des bunten Sandsteines, also der gröfseren ersten Hälfte des unteren Flötz-Gebirges; die dritte der des Muschelkalks bis zur Kreide, also dem Reste des unteren und dem mittleren Flötz-

Digitized by Google

…Ursache, dafs, unter Mitwirkung …-Gehalt der Luft dem Le… nicht schädlich, sondern in hohem …, worauf sich auf die kräftige Lebensthätig… Perioden schliefsen läfst. Auf … diese Kohlensäure-reiche Luft die … Gewächse wegen ihres geringe… begünstigen, und den Uebergang …en Zustand befördern, woraus sich … Torflager erklärte. — Selbst in … eine neue Baum-Vegetation aufge… mächtige Braunkohlen-Lager, durch … aus der Luft in die Erde über… … der entgegengesetzten Einwirkung der … auf die Bestandtheile der Luft ist … im Verhältnisse zum Pflanzen… … kommen mufste, wo es denselben … und so der Zusammensetzung der … zu geben vermogte, welche sie …

…Kohlenverhältnifs der in jeder … Perioden vorkommenden …

	Zweite Periode.	Dritte Periode.	Vierte Periode.	Alle 4 Period.	Jetzt-Zeit.
	5	18	13	40	7,000
	2	2	1	3	
	5	16	12	37	
	0	0	2	2	1,500
	2	0	2	2	

Digitized by Google

	I.	II.	III.	IV.	I—IV.	V.
III. Cryptogamae vasculosae	222	8	31	6	267	1700
A. Equisetaceae						
4. Equisetum	2	0	2	1	5	
5. Calamites	14	3	0	0	17	
B. Filices						
6. Pachypteris	0	0	2	0	2	
7. Sphenopteris	21	2	6	0	29	
8. Cyclopteris	3	0	0	0	3	
9. Neuropteris	12	2	1	0	15	
10. Glossopteris	1	0	1	0	2	
11. Pecopteris	46	0	12	0	58	
12. Lonchopteris	2	0	1	0	3	
13. Odontopteris	5	0	0	0	0	
14. Anomopteris	0	1	0	0	1	
15. Taeniopteris	0	0	2	1	3	
16. Clathropteris	0	0	1	0	1	
17. Schizopteris	1	0	0	0	1	
18. Sigillaria	44	0	0	0	44	
C. Marsileaceae						
19. Sphaenophyllum	7	0	0	0	7	
D. Characeae						
20. Chara	0	0	0	4	4	
E. Lycopodiaceae						
21. Lycopodites	10	0	3	0	13	
22. Selaginites	2	0	0	0	2	
23. Lepidodendron	30	0	0	0	30	
24. Lepidophyllum	5	0	0	0	5	
25. Lepidostrobus	4	0	0	0	4	
26. Cardiocarpon	5	0	0	0	5	
27. Stigmaria	8	0	0	0	8	
IV. Phanerogamae gymnospermae	0	5	35	20	60	150
A. Cycadeae						
28. Cycadites	0	0	1	0	1	
29. Zamia	0	0	15	0	15	
30. Pterophyllum	0	0	8	0	8	
31. Nilsonia	0	0	2	0	2	
32. Mantellia	0	0	3	0	3	
B. Coniferae						
33. Pinus	0	0	0	9	9	
34. Taxites	0	0	1	5	6	
35. Voltzia	0	4	0	0	4	
36. Juniperites	0	0	0	3	3	
37. Cupressites	0	1	0	0	1	

Digitized by Google

	I.	II.	III.	IV.	I—IV.	V.
38. Thuya	0	0	0	3	3	
39. Thuytes	0	0	4	0	4	
40. Brachyphyllum	0	0	1	1	1	
V. Phanerogamae monocotyledones	16	5	8	25?	49?	800
A. Najades						
41. Potamophyllites	0	0	0	1	1	
42. Zosterites	0	0	5	2	7	
43. Caulinites	0	0	0	1	1	
B. Palmae						
44. Palmacites	0	0	0	1	1	
45. Flabellaria	1?	0	0	3	4	
46. Phoenicites	0	0	0	1	1	
47. Zeugophyllites	1	0	0	0	1	
48. Cocos	0	0	0	3	3	
C. Liliaceae						
49. Bucklandia	0	0	1	0	1	
50. Clathraria	0	0	1	0	1	
51. Smilacites	0	0	0	1	1	
52. Convallarites	0	2	0	0	2	
53. Antholites	0	0	0	1	1	
D. Canneae						
54. Cannophyllites	1	0	0	0	1	
E. Familiae incertae.						
55. Endogenites	0	0	0	∞	∞	
56. Culmites	0	0	0	3	3	
57. Sternbergia	3	0	0	0	3	
58. Poacites	3	0	1	∞	∞	
59. Palaeoxyris	0	1	0	0	1	
60. Echinostachys	0	1	0	0	1	
61. Aethophyllum	0	1	0	0	1	
62. Trigonocarpum	5	0	0	0	5	
63. Amomocarpum	0	0	0	1	1	
64. Musocarpum	2	0	0	0	2	
65. Pandanocarpum	0	0	0	1	1	
VI. Phanerogamae dicotyledones.	0	0	0	100?	100?	32,000
A. Amentaceae						
66. Carpinus	0	0	0	1	1	
67. Betula	0	0	0	1	1	
68. Comptonia	0	0	0	2	2	
B. Juglandeae						
69. Juglans	0	0	0	3	3	

Digitized by Google

	I.	II.	III.	IV.	I—IV.	V.
C. *Acerineae*						
70. Acer	0	0	0	1	1	
D. *Nympheaceae*						
71. Nymphaea	0	0	0	1	1	
E. *Familiae incertae*						
72. Exogenites	0	0	0	∞	∞	
73. Phyllites	0	0	0	∞	∞	
74. Antholithes	0	0	0	∞	∞	
75. Carpolithes	0	0	0	∞	∞	
Class. incert.	22	0	0	0	22	
76. Phyllotheca	1	0	0	0	1	
77. Annularia	7	0	0	0	7	
78. Asterophyllites	11	0	0	0	11	
79. Volkmannia	3	0	0	0	3	
Summa	264	23	87	166	540	50,350

Sollten nun auch bei weiteren Nachforschungen einige Dicotyledonen in der Kohlen-Formation oder dem Lias-Gebilde entdeckt werden, oder andre Ausnahmen sich finden, so würden dadurch die oben aufgestellten allgemeinen Charaktere doch nur leicht modifizirt werden können. Das aufserordentliche numerische Vorwalten der Gefäfs-Cryptogamen und ihre riesenmäfsige individuelle Entwickelung in der ersten; die numerische Gleichheit der minder entwickelten Gefäfs-Cryptogamen einerseits, der nacktsaamigen Phanerogamen (Coniferen) und Monocotyledonen andrerseits in der zweiten, das Vorwalten der nacktsaamigen Phanerogamen (Cycadeen) über die Gefäfs-Cryptogamen mit wenigen Monocotyledonen in der dritten, das Vorkommen aller Pflanzenklassen mit weit überwiegenden Dicotyledonen in der vierten Periode würde noch immer den wesentlichen Charakter einer jeden dieser Floren abgeben. Die Vegetation ist daher von Anfang an immer manchfaltiger, der lebenden immer ähnlicher, und immer vollkommner geworden. Auf diese Thatsachen lassen sich nun wohl auch manche sehr annehmliche Hypothesen über die periodische Beschaffenheit der alten Erd-Oberfläche gründen, wie ein Botaniker aus einer Sammlung getrockneter Pflanzen auf die Beschaffenheit des Landes schliefsen kann, wo sie gewachsen sind.

Fast alle Pflanzen der ersten Periode haben die Steinkohlengruben Europa's und Nordamerika's geliefert; aber, so

Digitized by Google

wenig man deren auch aus anderen Weltgegenden kennt: allenthalben stimmen ihre Formen überein. Ihre Analogie mit den in der heifsen Zone lebenden Gewächsen hatte man längst wahrgenommen. Sie ist begründet im riesenmäfsigen Wuchse, welchen dort noch heutzutage die Gefäfs-Cryptogamen besitzen, indem die Farrenstämme 10′ — 20′ hoch werden, und auch die Schachtelhalme und Lycopodien die der kalten Zone 3 — 4 mal an Gröfse übertreffen, woraus man auf eine ehemalige allgemein höhere Temperatur der Erd-Oberfläche schliefsen darf. Was die numerischen Verhältnisse anbelangt, so sind heutzutage die Farren um so häufiger im Verhältnisse zu den anderen Gewächsen, je heifser und zugleich je feuchter das Klima ist: daher am häufigsten in den tropischen, namentlich kleineren und isolirt gelegenen Inselländern. Ihr Verhältnifs zu den Phanerogamen in Europa ist defswegen = 1 : 40, in tropischen Continenten = 1 : 26 und selbst = 1 : 20, auf den tropischen Inseln aber = 1 : 10 (Antillen), ja = 1 : 4 und 1 : 3 (Südsee-Inseln), und selbst wie 1 : 1,5 (St. Helena) und = 1 : 1 (Ascension). Man kann daher nicht umhin, auch aus dieser Erscheinung zu folgern, dafs jene fossilen Gewächse der ersten Periode in einer sehr heifsen Atmosphäre auf zerstreut aus dem Meere hervorragenden Inseln gelebt haben, worauf ferner die in unterbrochenen Linien stattfindende Ablagerung des Steinkohlen-Gebildes deuten mag, welche den vorstehenden Spitzen untermeerischer Gebirgsketten zu entsprechen scheinen. Zu demselben Resultate waren von Sternberg und Boué schon aus rein geologischen Betrachtungen gelangt. Was die Hypothesen zur Erklärung der Steinkohlen-Ablagerungen angeht, so erklärt die Deluc'sche, welche annimmt, dafs es Torflager gewesen, auf welchen Bäume u. a. Pflanzen noch gewachsen, das Vorkommen aufrechtstehender Bäume darin am besten, während aus jener von v. Sternberg, Boué, Constant Prévost, wornach zersetzte vegetabilische Materie erst im Wasser suspendirt, sich schichtenweise niedergeschlagen habe, sich am besten der Wechsel von Kohlen- mit anderen Gebirgs-Schichten erklären läfst. Jedoch scheint sie mit manchen anderen Erscheinungen völlig unverträglich zu seyn. Freilich kennen wir heutzutage keine Torflager mehr, die ganz von Farren-artigen Gewächsen gebildet würden, obschon Schachtelhalme, Osmunda regalis, mehrere Aspidien und Lycopodien gerne und häufig darauf wachsen. Auch kann dieser Grund darum nicht in Betracht ge-

Digitized by Google

zogen werden, weil in jener früheren Zeit alle äufseren Verhältnisse sehr verschieden wären.

In der zweiten Periode kömmt noch eine baumartige Fahrenart vor, und läfst schliefsen, dafs die Temperatur der Erde wohl noch eine tropische gewesen seye.

Die Fahren der dritten Periode in Verbindung mit den bei weitem zahlreicheren Cycadeen und Coniferen lassen, nach deren gegenwärtigen Verbreitung zu schliefsen, an ein Küsten-Klima denken, wie es Continente und gröfsere Inseln noch gegenwärtig zwischen den Tropen und in deren Nähe haben.

Die Vegetation der vierten Periode entspricht der unseres jetzigen gemäfsigten Klima's, wie es bis in die mittlere Breite von Europa und Nordamerika herrscht. Nur wenige Palmen und baumartige Monocotyledonen erinnern an wärmere Gegenden, aber die Vegetation war jetzt schon fähig, merkliche Eindrücke durch lokale Verhältnisse zu empfangen, und darnach manche Abänderungen zu erleiden; und da die Gesammtheit der Vegetation dieser Periode im Allgemeinen völlig mit unserer jetzigen übereinstimmt, so mufs man auch schliefsen, dafs in dieser Epoche die Ausdehnung der Continente, die Temperatur, die Beschaffenheit der Atmosphäre nur noch wenig von denen der Jetztzeit entfernt waren. Zahlreiche Meeres-Formationen aber und manche andre Verhältnisse deuten doch noch immer eine geringere Ausdehnung der Continente und eine etwas höhere Temperatur an, als jetzt.

Die Metamorphose der Vegetation, während der verschiedenen Bildungs-Perioden der Erd-Oberfläche, deutet also von Anfang her auf eine beständige Zunahme der Ausdehnung des trocknen Landes und ein beständiges Herabsinken der Temperatur. Vergleicht man aber diese Erscheinungen mit jenen, welche Thierwelten verschiedener Perioden uns andeuten, so findet man zwischen beiden eine auffallende Uebereinstimmung.

Friedrich Hoffmann's Bemerkungen über die gegenseitigen Verhältnisse der vorweltlichen Floren. (Poggendorff's Annalen der Physik und Chemie. XV. III; 1829. März. S. 415 — 450.) Diese Abhandlung enthält zahlreiche Bemerkungen zu, und Einwendungen gegen mehrere von Ad. Brongniart vorhin aufgestellte Sätze. Vor allen Dingen findet Hoff.

Digitized by Google

die Scheidung der zweiten und dritten obiger Perioden aus dem geognostischen Gesichtspunkte (*terrains de sediment inférieurs et moyens*) nicht haltbar, womit zudem auch jene aus dem botanischen nicht zusammentreffe. Ja er führt an, wie selbst die erste, als deren letztes Glied das rothe Liegende und der Alpenkalk angesehen werden, wohl nur schwer von der zweiten gesondert werden könne, indem der Alpenkalk an den meisten Orten ganz [illegible], und dann das rothe Liegende in den bunten Sandstein so übergehe, dafs man nicht anders als beide zu einer Formation vereinigen könne, in welcher der Alpenkalk als lokale, wenig mächtige, Einlagerung erscheine, gewöhnlich aber, wie in Frankreich, ganz fehle [doch mit Ausnahme von *Autun?*]. Ebenso verhalte es sich in England und vielen anderen Ländern mit dem bunten und dem Keuper-Sandstein, wenn der Muschelkalk dazwischen ausfalle. Indessen gesellen sich dazu noch andere Verhältnisse.

Es ist nämlich durchaus nicht allgemein richtig, dafs jene Perioden so scharf gesondert seyen durch Gebirgsarten, welche überhaupt keine, oder doch nur See-Pflanzenreste enthalten. Aus dem rothen Liegenden führen v. Charpentier, Freiesleben, v. Schlotheim, v. Hoff, v. Humboldt (*éss. s. l. gisem.* 214 *und Rélat. histor. X.* 278.) gegentheilige Beobachtungen in Menge an. Am *Kyffhäuser* hat der Vf. mitten im Rothliegenden grofse Anhäufungen sehr starker Baumstämme von 3′ Dicke und 24′ — 30′ Länge, theilweise in aufrechter Stellung selbst beobachtet. Eben so kommen sie in *Mansfeld* und im *Thüringer Walde* nicht selten vor. Ein grofser Theil der norddeutschen Steinkohlen-Bildung, wie von *Manebach* bei *Ilmenau*, von *Wettin*, *Opperode*, *Ilfeld* u. s. w. liegen als untergeordnete Lager mitten im Rothliegenden (Freiesleb. Kupfersch. IV. 172.), wie der Vf. selbst bestätigen kann. Ueber das Vorkommen von Lycopodiolithes hexagonus Bisch. im weifsen Liegenden des Spessarts, s. v. Leonhard's Zeitschrift 1828. (XXII) 1. 253. — Dasselbe gilt auch vom Kupferschiefer, welcher allerdings zuverlässig eine Menge See-Producte enthält, indem vielleicht auch die v. Schlotheim'schen Lycopodien (v. Leonh. Taschenb. VII. 55.) und *Lycopodiolites funiculatus* von *Ilmenau* (Petrefk. 415 = Lycopodiol. taxifolius v. Sternb. fasc. IV. p. viii.) zu den Meeralgen gebracht werden müssen, und die v. Sternberg'sche Angabe von *Bruchmannia tuberculata*, *Pecopteris obtusa*, *Alethopteris vulgatior* im Kupferschiefer auf unsicherer Nachricht über den Fundort beruhen mag. Aber schon Freiesleben hat gegliederte Calamiten oder ähnliche Reste

Digitized by Google

(Kupferersch. III. 182) im *Mansfelder* Kupferschiefer gefunden, und einzelne Holzstücke mit deutlicher Textur sind im Thüringer Walde nicht selten. Dazu kommt, dafs den neueren Untersuchungen zufolge die Erbildungen von *Frankenberg* mit ihren dicotyledonischen Holztrümmern und Cupressus-Früchten und Fahren-Resten (v. Leonh. Zeitschr. 1828. 509.) zum Kupferschiefer-Gebilde gerechnet werden müssen. Endlich hat Herr Sedgwick im Mergelschiefer von *East-Tickley* in der Grafschaft *Durham* 2 — 3 Fahren-Arten mit Fisch-Abdrücken gefunden, welche mit denen des Mansfelder Kupferschiefers übereinstimmen. (Ann. of Philos. III. 302.)

Ueber den allerdings pflanzenarmen Muschelkalk bleibt nach dem schon oben Erwähnten nur noch zu bemerken, dafs Voigt's Lettenkohle mit Pflanzenresten nicht sowohl ihm, als dem Keuper angehöre, welche beide Gebirgsarten gerne mit mehrern Schichten ineinander übergreifen.

Aber die Kreide enthält ganz sicher Landpflanzen-Reste, und vielleicht eben so viel, als solche von Seepflanzen. Die Kreide von *Chesry-Hinton* bei *Cambridge* enthält zapfenartige Früchte und Zweige mit Blättern (Hailstone in Geolog. Transact. III. 250; Parkins. organ. rem. I. tf. 4.), welche zu den Coniferen gerechnet werden. Die Kreidemergel von *Folkstone* enthalten nach W. Phillips nicht selten Holzkohle mit faseriger Holzstructur; der Greensand von *Lyme-Regis* hat nach de la Bèche Abdrücke von Fahren (Geol. Trans. new Ser. II. 113.). Die Kreide von *Sussex* bei *Hamsey*, *Lewes* und *Brighton* enthält nach Mantell (Geol. Suss. 103. tf. 9.) Stamm-Enden mit Blätter-Resten oder deutlichen Zapfen-Früchten, denen von Pinus larix ähnlich. Auch v. Sternberg kannte sie, und rechnete sie zu Conites. Derselbe führt aus dem Plänerkalk von *Schmetschna* in Böhmen eine Thuytes-Art (Th. alienus: Synops. p. xxxviii; fasc. IV. p. 40. tf. 45. fg. 1.), und aus dem Quader-Sandstein von *Tetschen* Dicotyledonen-Blätter (tf. 25. fg. 1. a. b) an. Der Dicotyledonen-Blätter aus gleicher Formation vom *Heidelberge* bei *Blankenburg* am *Harze* gedachte schon Scheuchzer: sie finden sich mit Stämmen und Zweigen. Dergleichen Blätter fand der Verf. ferner in Thonlagen des Quader-Sandsteins bei *Quedlinburg*, in Kreide-Mergeln von *Werningerode* (mit Belemnites mucronatus), jenen des Greensandes von *Schoonen* ganz ähnlich; und Holzstücke in grünen sandigen Mergeln der Kreide von *Soest*, *Werl* und

Digitized by Google

Unna in *Westphalen* mit Resten einer wohl neuen Lycopodiaceen-Art.

Sehr häufig sind die Fälle, wo dieselbe Pflanzenart sich in mehrere Formationen derselben Periode verbreitet. Die Formen der Englischen, Schwedischen, Westphälischen und Niederrheinischen Steinkohlenlager der Uebergangs-Zeit stimmen im Allgemeinen so gut mit denen des Roth-Liegenden und des Kupferschiefers überein, dafs Graf v. Sternberg in seinem Tentamen Florae primordialis von 150 Arten des Steinkohlen-Gebirges (wobei 138 Gefäfs-Kryptogamen) 75 Arten anführt, welche der Uebergangs-Kohlenformation allein, 40, welche der des Roth-Liegenden allein, 35 ($\frac{1}{41}$) welche beiden gemeinschaftlich angehören; und manche Baumstämme vom *Kyffhäuser* scheinen mit einigen Staarsteinen (Palmacites macroporus und microporus v. Sternb.) der Kohlen-Formation völlig identisch. — Aber es scheint sogar, als könne eine Pflanzenart in mehrern aufeinanderfolgenden Perioden vorkommen. Der Palmacites canaliculatus v. Schloth. (Syringodendron sulcatum v. Sternb.) findet sich eben so wohl im Kohlen-Gebirge von *Eschweiler*, *Essen* und *Waldenburg*, als im Keuper-Sandstein von *Gotha*. Brongniart's Fucoides Brardii kommt doch nach dessen eigner Angabe (hist. des végét. foss.) zu *Pialpinson* in Ligniten unter der Kreide, wie zu *Frankenberg* im Kupferschiefer-Gebirge, sein Calamites arenaceus im bunten wie im Keuper-Sandstein, sein C. remotus und distans im Roth-Liegenden wie im bunten Sandsteine vor. Endlich haben die Herren Elie de Beaumont und Ad. Brongniart in unzweifelhaften Lias-Schichten der südwestlichen Alpen 15 Arten wohlerhaltener Fahren erkannt, welche sämmtlich auch in der alten Steinkohlen-Formation vorkommen, und auch hier sich in Gesellschaft von Lepidodendron, Stigmarien, Sigillarien und Calamiten finden, deren Vorkommen daselbst indefs Hr. Ad. Brongniart durch eine eigene sinnreiche Hypothese zu erklären sucht, worüber unten. Wenn daher auch hier die Gefäfs-Cryptogamen wieder vorwaltend werden, so läfst sich solches aus den Entwickelungen Brongniart's selbst erklären, indem zweifelsohne auch noch während späteren Perioden streckenweise Insel- oder Küsten-Vegetationen Statt gefunden haben.

Auch finden sich bereits schon jetzt Ausnahmen in dem angenommenen Vorkommen der Formen fossiler Gewächse. Schon v. Sternberg hat zwei deutliche Conites-Arten (Con. cernuus

Digitized by Google

nd armatus) aus der Böhmischen Steinkohlen-Formation beschrieben und abgebildet; und in der dritten Periode kommen schon wirkliche Dicotyledonen vor: in der Jura-Formation, im Quadersandstein, wie in den Kreidemergeln. Es sind die Blätter, deren schon oben gedacht ist, und deren deutlicher Nerven-Verlauf keinen Zweifel übrig läfst. Ja Herr Brongniart selbst hat in der Sandstein-Formation von *Hoer* in *Schoonen* vordem Blätter mehrerer unläugbaren Dicotyledonen-Arten angegeben, und zur Bestimmung der Formation mit benutzt, indem er geneigt war, jener Vegetations-Periode, welche die grofse Jura-Formation einschliefst, eine gleiche Zahl von Mono- und Dicotyledonen zuzuschreiben. Dicotyledonen-Reste werden ferner angeführt von Desnoyers und Ad. Brongniart im Jura-Oolit von *Mamers*; ganze Dicotyledonen-Stämme von W. Webster im Portland- und Purbeck-Stone (Geol. Transact. II. 41.); andre Dicotyledonen-Reste von G. Mantell im Ironsand von *Tilgate-Forest*; die Frucht einer Juglans von v. Sternberg in den Salzwerken von *Wielitzka*, welche nach Pusch's Untersuchungen zum Lias gehören. Indessen ist aller dieser Ausnahmen ungeachtet, im Ganzen ein Vorwärtsschreiten der Vegetation und eine Annäherung zur heutigen Pflanzenwelt, so wie im Thierreiche nicht zu verkennen.

Ferner vermag der Verf. Herrn Brongniart's Verfahren mit den Cycadeen und Coniferen nicht zu billigen, welche er nacktsaamige Phanerogamen nennt; indem, wenn auch nach R. Brown's Meinung, doch nicht nach de Candolle und Richard bewiesen ist, dafs die Eychen der Fruchthülle ganz entbehren, und ein selbst an lebenden Pflanzen noch so streitiger und unkenntlicher Charakter nicht gar noch an fossilen Arten zum Unterscheidungs-Merkmale aufgestellt werden sollte. Nach der inneren Structur, und die Cycadeen insbesondere noch wegen ihres dicotyledonischen Embryo, müssen sie den Ansichten von de Candolle, Richard u. A. zufolge, über, nicht unter den andern Monocotyledonen stehen, diese mit den Dicotyledonen zu verbinden; aus welcher Ordnung sie wahrscheinlich nur den oben aufgestellten Regeln zu Liebe herausgerissen sind, und wo sie jedenfalls mit geändertem Klasse-Namen verbleiben müfsten, sollten auch die Cycadeen und Coniferen als gemeinschaftliche Klasse fortbestehen können. Nach dieser Anordnung würden dann die Gewächse der am höchsten organisirten Klasse im ältesten Flötzsandsteine zuerst auftreten, wie die ersten luftathmenden Wirbelthiere im ältesten

Digitized by Google

Flötzkalke. Resultate dieser Untersuchungen sind daher: 1) Alle allgemeiner verbreitete Gebirgs-Formationen enthalten zugleich Reste einer Land-Vegetation. 2) Die Vegetationen der verschiedenen aufeinanderfolgenden Formationen zeigen eine stufenweise Entwickelung, sind aber nicht so scharf voneinander geschieden, dafs nicht einzelne Arten aus einer früheren Periode in eine spätere hinüberreichten. 3) Die ersten Spuren dicotyledonischer Gewächse erscheinen, späterhin stets an Häufigkeit zunehmend, schon in den ältesten Flötz-Gebilden.

Es ist oben der Beobachtungen Elie de Beaumont's und Ad. Brongniart's erwähnt worden, wonach der Lias in einem Theile der südwestlichen Alpen neben den ihn charakterisirenden Thier-Versteinerungen solche Pflanzen-Reste enthält, welche sonst, zumal in so grofser Anzahl, nur in der Steinkohlen-Formation vorkommen (Ann. d. Scienc. nat. XIV. 113 ff.; XV. 353 ff.) Herr Brongniart sucht diese Erscheinung durch die Annahme zu erklären, dafs in jener Zeit das Klima verschiedener Breiten sich schon differentiirt hatte, dafs in unseren Gegenden zwar die Temperatur schon herabgesunken, dafs aber, den Tropen näher, sie sich noch in der gewöhnlichen Höhe erhalten, und dafs deshalb dort die frühere Vegetation noch fortgedauert habe, von welcher dann manche Trümmer gewaltsam fortgeführt worden seyen bis in das Alpen-Gebirge. Der minder vollkommene Zustand der dortigen Pflanzen-Reste, der Mangel aufrecht erhaltener Stämme schien dieser Annahme noch günstig. Indessen finden sich diese letzteren Verhältnisse an sehr vielen anderen Orten wieder, wo man an eine ähnliche Annahme nie denkt, und die Schichten des Anthrazit-führenden Sandsteines mit jenen Pflanzen-Resten scheinen sich nach Beaumont's eigner Angabe wohl an 30 geographische Meilen weit ununterbrochen verfolgen zu lassen. Jene Hypothese sollte schon früher ausgezeichneten Naturforschern zu Erklärung einer Menge von Erscheinungen dienen, wozu sie heutzutage weder nöthig, noch zureichend ist. Endlich hat Herr Brongniart selbst in seiner oben mitgetheilten Darstellung der Vegetations-Verhältnisse zur Zeit der Lias-Bildung jeden Gedanken an eine klimatische Verschiedenheit mit Recht verbannt. Die in dieser Periode so verbreiteten zahlreichen Cycadeen, die riesenhaften Equiseten, die Meniscien (Fahren) und Musaceen, welche darin vorkommen, die Fahren und Lepidodendren, welche von Richardson in Amerika selbst bis zu den Ufern des *Mackenzie*-Stromes unter dem 70° n. B.

Digitized by Google

darin gefunden worden, endlich die noch in den jugendlichen Diluvial-Gebilden verbreiteten Säugethier-Reste sind einer solchen Meinung nicht sehr günstig.

IV. Verschiedenes.

A. v. Humboldt's Reise in den Ural (aus einem Briefe desselben aus *Oust-Kamenogorsk* in *Siberien* vom 1/13 und 8/20 Aug. 1829 an Arrago *).

„Wir haben einen Monat verwendet zur Untersuchung des Gold-Bergwerkes von *Borrisovsk*, der Malachit-Gruben von *Goumechoski* und von *Tagilsk*, der Eisen- und Kupfer-Werke, der Beryll- und Topas-Gewinnungen und der Gold- und Platina-Waschereien. Man erstaunt über diese Gold-Geschiebe von 2 bis 3, selbst von 18 bis 20 Pfund, welche wenige Zolle tief unter dem Rasen gefunden werden, und seit Jahrhunderten unbekannt geblieben waren. Lagerung so wie muthmafsliches Entstehen der Alluvionen, die meistens mit Trümmern von Grünstein, von Chloritschiefer und Serpentin vorkommen, genauer zu erforschen, gehörte zu dem vorzüglichsten Zwecke dieser Reise. Das jährlich gewonnene Waschgold beträgt bei 6000 Kil. Die neuen Entdeckungen jenseit des 59. und 60. Breiten-Grades sind von höchster Wichtigkeit. Wir besitzen fossile Elephanten-Zähne, welche in den Gold-führenden Sand-Alluvionen enthalten gewesen. Die Bildung der letztern, Folge örtlicher Zerstörungen, ist vielleicht selbst neuer, als der Untergang jener grofsen Thiere. Der Bernstein und die Braunkohlen, am östlichen *Ural*-Gehänge aufgefunden, haben entschieden ein höheres Alter. Mit dem Gold-führenden Sande finden sich Körner von Zinnober, von Gediegen-Kupfer, ferner Zeylanite, Granaten, kleine weifse Zirkone, denen der schönste Diamantglanz verliehen, auch Anatase, Albite u. s. w. Sehr bemerkenswerth ist der Umstand, dafs im mittlern und nördlichen Theile des *Urals* das Platin nur auf der westlichen und Europäischen Seite vorkommt. Die reichen Gold-Waschereien der Familie Demidov zu *Nynei-Tagilsk* liegen auf dem Asiatischen Abhange zu beiden Seiten des *Bartiraya*; die Alluvion von *Vilkni* allein hat schon mehr als 2800 Pfund Gold geliefert. Das Platin wird eine Stunde ostwärts von

*) *Nouvelles Annales des Voyages. par* Eyriès, Larenaudière et Klaproth. *Octbre* 1829. p. 126.

Digitized by Google

der Wasserscheide (welche mit der Axe der gröfsten Höhen nicht verwechselt werden darf) auf dem Europäischen Gehänge zu *Soukhoi*, *Vicuin* und *Martian* getroffen. Svetsow hat chromsaures Eisen mit eingeschlossenen Platin-Körnern entdeckt; diese Platina wurde durch Helm in *Katharinenburg* zerlegt. Die Platin-Waschereien von *Nijnei-Tagilsk* sind so reich, dafs 100 Pud Sand (zu 40 Russischen Pfunden) 30, zuweilen selbst 50 Solotnik Platin geben, während die sehr reichen Gold-Alluvionen von *Vilkni* und andere Gold-Waschereien auf dem Asiatischen Abhange nur 1½ bis 2 Solotnik auf 100 Pud Sand liefern. Im südlichen Amerika scheidet eine ziemlich niedere Kette der *Cordilleren*, jene von *Cati*, den Gold-haltigen und nicht Platin-führenden Sand des östlichen Abhanges (von *Popayan*) von den Gold-haltigen und an Platin sehr reichen Sand-Ablagerungen der Landenge von *Raspadura* oder *Choco*. Boussingault wird vielleicht in diesem Augenblicke neue Aufklärungen über die Amerikanischen Lagerstätten verschafft haben und das Interesse seiner Beobachtungen dürfte noch erhöht werden durch die Thatsachen, welche wir hier auffanden. Wir besitzen Platin-Geschiebe mehrere Zolle lang; G. Rose hat unter denselben eine schöne Gruppe krystallisirten Platins entdeckt. Was den Grünstein-Porphyr von *Laya* betrifft, in welchem Engelhardt kleine Platin-Körner bemerkte, so haben wir denselben an Ort und Stelle genau untersucht, allein bis jetzt von metallischen Körnern in den Felsarten von *Laya* sowohl, als in dem Grünstein des *Betaya-Gora*-Berges, nur Eisenkies wahrzunehmen vermocht. Auch das Osmium und Iridium haben eine eigenthümliche Lagerstätte; sie kommen nicht unter den Platin-führenden Alluvionen von *Nijnei-Tagilsk* vor, sondern bei *Bilimbaievski* und *Kichtem*. Die geognostischen Merkmale von den Metallen entnommen, welche die Platin-Körner zu *Choco*, in *Brasilien* und im *Ural* begleiten, haben nach meiner Ansicht eine entschiedene Wichtigkeit. — — — Nachdem wir den nördlichen Ural untersucht hatten, verliefsen wir *Katharinenburg* und gingen über *Tiumen* nach *Tobolsk* (6/18 Julius). Die günstige Witterung bestimmte uns, den ursprünglichen Reiseplan weiter auszudehnen und den *Altai*, so wie den hohen *Irtych* zu besuchen, die schönen Werke von *Barnaul*, den See von *Kolywan*, die berühmten Gruben am *Schlangenberg* (Lagerstätte im Porphyr), von *Reiders* und von *Ziriainovski*, welche jährlich 40,000 Pfund an güldischem Silber ertragen. — Was unsere Reise nach dem *Altai* höchst wichtig

Digitized by Google

macht, ist, dafs man an keiner Stelle der alten oder der neuen Welt deutlicher wie hier von grofskörnigem Granite ohne Albit, ohne Gneifse und Glimmerschiefer, Beweise des Ausgebrochenseyns und des Uebertretens (Ergiefsens, *épanchement)* sieht. Man nimmt nicht nur wahr, wie Granit in Gängen aufwärts dringt, welche sich gegen die Höhe im Thonschiefer verlieren, oder durch dieses Gestein hindurch an die Oberfläche treten, sondern augenfällig und im Zusammenhange auf eine Strecke von mehr als 2000 Toisen Länge sich ergiefsen; Hügel von Granit, kegelartig gestaltet oder in Glockenform, neben denen von trachytischem Porphyr, Dolomite im Granit, Gänge von Porphyr u. s. w. Ross beobachtete im nördlichen *Ural* eine Stelle, wo der klüftige Porphyr, theils kugelförmig abgesondert, beim Berühren den Kalk in Jaspis umwandelt. Der *Ural* ist eben so denkwürdig durch die Verbindung von Euphotid (chloritischem Serpentin) mit Augitführendem Grünstein. u. s. w.»

Eigenthümliches Getöse in Nakuhs am Berge Sinai. (Ehrenberg, Verhandl. d. Gesellsch. naturf. Freunde zu Berlin. I. B. (1829), S. 898 ff.) Die gewaltige Hitze bedingt eine überaus grofse Trockne und diese eine seltene Beweglichkeit und Klangfähigkeit in den Quarz-Körnern einer gegen 150 F. hohen Sandfläche am schroffen Abfalle des obern Bergtheiles; wird nun durch den Fufstritt eines Menschen oder Thieres in angemessener Höhe ein leerer Raum im Sande gebildet, so wird dadurch die ganze über diesem Punkte befindliche hohe Sandsäule ihres Stützpunktes beraubt, und wirkt auf den leeren Raum, wie es eine Wassersäule unter gleichen Verhältnissen thun würde u. s. w. Die Wirkung äufsert sich als Erschütterung der Luft-Theile; so wird das summende, murmelnde und zuletzt dröhnende und fernem Gewitter oder einer Kanonade ähnliche Geräusch verursacht u. s. w.

Sturmfluthen längs den Küsten der Italischen Halbinsel. Die Sturmfluthen, welche am 8. Oct. 1829 so grofsen Schaden zu *Triest* anrichteten, scheinen in jenen Tagen längs allen Küsten der Italischen Halbinsel gewüthet zu haben. So weit bis jetzt die Nachrichten reichen, sind auch *Genua* und *Livorno*

Digitized by Google

von ihnen und zwar beinahe zu gleicher Zeit heimgesucht worden. Der fürchterliche Orkan, welcher sich in der Nacht vom 7. auf den 8. October erhob, und von 11 Uhr bis 3 Uhr nach Mitternacht wüthete, entwurzelte und zerschmetterte in der Riviera von *Genua* die stärksten Bäume u. s. w. (Zeit. Nachr.)

Künstliche Krystalle von Eisenoxyd. (Mitscherlich, Poggendorff's Ann. d. Phys.; B. XV, S. 630.) Sie bildeten sich in einem Töpferofen der Oranienburger Fabrik. Die Krystalle, stark entscheitelte Rhomboeder, gleichen den vulkanischen in allen Eigenschaften, so dafs man auf ähnliche Bildung beider zu schliefsen berechtigt ist, wodurch auf genügende Weise erklärt wird, wie das Eisenoxyd, welches nicht flüchtig ist, sich an Stellen in Feuerbergen angelegt haben kann, wohin es nur in Dampfform gelangen konnte.

Regionen des beständigen Schnee's in Norwegen und Schweden. (Hagelstam, Hertha, XV. B. S. 312 ff.) Beobachtungen über die Höhe der beständigen Schnee-Region oder der Gefrier-Linie, so wie über die Breite, wo die vorzüglichsten Bäume, Pflanzen und Kultur-Gewächse zu gedeihen aufhören. (Im Auszuge nicht mittheilbar.)

John Nixon's Höhe-Bestimmungen einiger der bedeutenderen Gebirgs-Schichten in den *Ingleborough*- und *Moughton*-Bergen in *Yorkshire*. (Philosoph. Magaz. N. S. nro. 13; 1828 Januar. p. 11 — 14.) Trigonometrische und Barometer-Messungen, welche zur gegenseitigen Correction dienen. Eben so dessen **Höhen-Bestimmungen der Berge in der Nähe von *Dent*, *Hawes*, *Sedbergh* in *Yorkshire*** (l. c. 1828 Febr. nro. 14. p. 82 — 95, und March, nro. 15. p. 189 — 203.).

Digitized by Google

Ein

Durchschnitt aus den Alpen,

mit

Hindeutungen auf die Karpathen,

von

Herrn Lill von Lilienbach.

Hierzu Tafel III.

Die Alpen bieten unstreitig eine zahlreiche Reihe höchst interessanter Lagerungs-Durchschnitte und Gebirgs-Profile dar, aber schwerlich viele, welche auf eine scheinbar so klare und entschiedene Weise die Struktur eines Theils dieses grofsen Felsgebäudes enthüllen, als das *Salza-Thal.*

In dem Schiefer-Gebilde der Central-Kette seinen Ursprung nehmend, durchzieht dasselbe auf höchst regelvolle Weise nach dem Streichen der Felsschichten — als Längenthal — eine bedeutende Strecke, wendet sich aber dann plötzlich nach Norden, und durchschneidet in dieser Richtung, unter einem beinahe rechten Winkel mit dem Streichen der Gesteinslager — nachdem dasselbe aus dem Gebiete der Schiefer herausgetreten — und in einer Erstreckung von nicht ganz vierzehn Stunden, das ganze so einfache und doch so räthselvolle Gebilde des Alpenkalkes und der ihm untergeordneten oder verknüpften

Digitized by Google

jüngern Gesteins-Gruppen, bis in die grofse *Baiersche* Niederung hinab.

So gleichförmig und eintönig der Charakter dieses Thales als Längenthal — in der *Pinzgau* — sich ausspricht, eben so abwechselnd, jedesmal den Bestand der Felsarten, durch welches dasselbe seinen Weg sich bahnen mufste, in den Umrissen ausdrükkend, stellet es sich als Queerthal dar.

Von flachen gerundeten Gehängen im Gebiete der Schiefer umgeben, verwandeln sich diese sanften Züge innerhalb des Alpenkalkes von *Werfen* bis vor *Golling* in höchst rauhe, beinahe erstarrende Formen. Eng und tief windet sich das Thal zwischen ungeheuern Felsenwänden gegen den Pafs *Lueg* zu, und mit aller Anstrengung mufs sich dort die *Salza* durch eine beinahe blos spaltenförmige Oeffnung — die *Oefen* — ihren weitern Lauf erkämpfen. Die Thalwände weichen bei *Golling* zurück, das Thal erweitert sich, die Gehänge, mehr gerundet, erscheinen grofsentheils bewaldet, und bieten so bis *Salzburg*, durch kleine Hügel und terrassenförmige Diluvial-Ablagerungen die Mannichfaltigkeit ihrer Gruppirung noch bereichernd, jenes anmuthige, lachende Bild dar, welchem *Salzburg* einen grofsen Theil seiner so schönen Lage verdankt. Noch einmal nähern sich die Hoch-Alpen mit dem riesigen *Untersberg*, und reichen mit demselben bis in die sanften Umrisse der Thalniederung hinaus, dann aber erweitern sich diese vollends bei *Salzburg*, und die hügeligen Formen verfliefsen endlich bei *Teisendorf* und *Laufen* gänzlich in die Ebene des alten, grofsen Donau-Beckens. — In der Erstreckung des *Salza*-Thales, dort wo dasselbe als Queerthal sich darstellet, namentlich an dessen westlichen Gehängen oder doch nahe demselben, fand ich Gelegenheit, in dem Laufe der zwei letzten Jahre eine Reihe von Beobachtungen anzustellen, welche mir die Belege zu einem für das Studium der Alpen beachtenswerthen, und auf That-

Digitized by Google

nchen gegründeten Durchschnitt lieferten. Die Resultate desselben sind in der Art deutlich und bestimmt ausgedrückt, dafs man, blos diese in das Auge fassend, sehr geneigt werden mufs, mehr allgemeine Schlufsfolgen über die Struktur unserer Alpen daraus zu ziehen. Und doch ist es Thatsache, dafs ein paralleler, kaum einige Stunden entfernter Durchschnitt schon ein, wenn nicht anderes, doch verändertes Bild der Lagerung darbietet. Bei diesem wechselnden Bestande und so raschen Veränderungen in den Lagerungs-Beziehungen einzelner Gruppen und ganzer Gebilde scheint es mir unerläfslich, ehe man zu umfassenderen Folgerungen über den Bau dieses Theiles der Alpen schreitet, eine ganze Reihe paralleler Durchschnitte in den Entfernungen von einigen Meilen, oder noch näher, wenn die Lagerungs-Verhältnisse sich ändern, zusammenzustellen, damit die identischen, oder doch parallelen Gebilde mit Verlässigkeit verfolgt und vereiniget, die anomalen Erscheinungen aber verglichen und zur Gesetzmäfsigkeit zurückgeführt werden können.

In wie ferne diesem Ziele näher zu rücken die Umstände mir gestatten werden, mufs ich der Zukunft überlassen, und begnüge mich, gegenwärtig den erwähnten Durchschnitt mit einigen Andeutungen über benachbarte und entferntere Lagerungs-Beziehungen in der Absicht mitzutheilen, um mit den, in denselben enthaltenen Thatsachen zu den Forschungen, welche sich über das Gebirgs-System der Alpen verbreiten, nach meinen Kräften beizutragen. [1]

---

[1] Ich erlaube mir hier zugleich die achtungsvollste Erinnerung an die Anwesenheit der Herren Boué, Sedgwick und Murchison, welche im Jahre 1829 die Umgebungen von *Hallein* wiederholt besuchten, an Tag zu legen, bei welcher Gelegenheit es auch mir vergönnt war, an ihren lehrreichen Forschungen Theil nehmen zu dürfen. Möchten sie diese Blätter als einen Beweis meiner Bereitwilligkeit betrachten, ihren Wünschen zu entsprechen, und auch durch diese mittelbare Verbindung uns ihre fortgesetzte Theilnahme und Unterstützung an den Untersuchungen der Alpen erhalten.

Digitized by Google

Zur Erläuterung des angeschlossenen Durchschnittes füge ich folgende allgemeine Bemerkungen bei. Derselbe beginnt an dem südlichen Rande des Alpenkalk-Gebirges, bei *Werfen*, und erstreckt sich von dort, an dem westlichen Gehänge des *Salza*-Thales, einige Stunden gegen Norden. Vor dem Pafs *Lueg* wendet er sich in etwas schiefer Richtung gegen den *hohen Göll* hin, und folget dann von seiner höchsten Spitze, über den schmalen Kamm des *Eckerfürst* hinab, jenem *Berchtesgaden* von *Salzburg* trennenden Gebirgszuge, welcher, am *Eckersattel* sich erhebend, über das *Häselbründl*, den *Büchsenkopf*, *Hahnenkamm*, *Saukopf* und das *Rofsfeld* mit einem mäfsig hohen, in die Länge gezogenen Rücken hinlauft, gegen das Thälchen des *Gaisstalles* zu abfällt, dann aber wieder mit dem *Zinken* ansteiget, und abermals sich einsenkend, die Gebirgs-Einsattelung am *Dürrenberge* bildet. Von dort zieht sich die Durchschnittslinie über das *Madlköpfl* und das Hochthälchen von *Neusieden*, in das Thal der *Ache* bei *Schellenberg*, und endlich an den Fufs des *Untersberges*, in der Nähe des *Pafs-Thurmes*, hin. Den *Untersberg* selbst durchschneidend, erstreckt sich dieselbe an seinem nördlichen Abfall, westlich von den grofsen Steinbrüchen, zur *Nagelwand*, und dann durch den *Schwaigermühl*-Graben in die Ebene des *Saal*-Thales, über *Piding* hin. Weiter nördlich endlich zieht sie sich noch längs der niedern Hügelreihen von *Aufham* und der Steinbrüche von *St. Högl*, gegen *Kressenberg* bei *Neukirchen*, und tritt dann in die grofse *Baierische* Niederung hinaus.

Wenn man die äufseren Formen des Gebirges, durch welches dieser Durchschnitt seine Richtung nimmt, von einer der, östlich von der *Salza* und in der Nähe von *Hallein* gelegenen, Anhöhen betrachtet, so erhält man im Voraus Andeutungen über die innere Struktur desselben. Gegen Süden erblicket das Auge die scharfen, kühnen Umrisse der, über das Schiefer-

Digitized by Google

Gebirge sich erhebenden, und zu bedeutenden Höhen ansteigenden Kalkmassen; hoch und schroff fallen dieselben mit dem hohen *Göll* gegen Norden ab, und es beginnt ein minder hohes, lang gezogenes und gröfstentheils mit üppiger Vegetation bedecktes Gebirge. Nur einzelne Felskämme oder Erhabenheiten siehet man noch darüber hervorragen, und mit hügeligen Umrissen endiget dasselbe an der *Ache* am Fufse des *Untersberges*. Dieser aber erhebt sich mit dem *hohen Thron* wieder steil zu bedeutender Höhe, und bildet daselbst eine, scheinbar kaum zugängliche, Vormauer der Alpen.

Rechts und links hohe Kalkberge, in der Mitte aber augenscheinlich ein System weicherer, blos sparsam mit härteren Kalkmassen abwechselnder Felsarten wahrnehmend, wird man schon hier geneigt, das Daseyn mehrerer Felsgruppen anzunehmen.

Die endlich an den Fufs des *Untersberges* sich anlegenden, durch das *Saal*-Thal unterbrochenen, und dann in die *Baierische* Ebene auslaufenden Hügelreihen verrathen schon durch ihre Stellung und die hier, von Süden nach Norden gerichtete, Altersfolge im Allgemeinen ihre Beziehungen zu den Alpen.

In der Richtung von Süden nach Norden vorschreitend, gewahrt man zuerst bei *Werfen* ein System von bunten — meist röthlichen und grünlichen — mit Quarzschnürchen durchzogenen Schiefern, welchen weiter südlich auch Trümmer-Gesteine oder Grauwacken-artige Gesteinslager verknüpft erscheinen. Untergeordnet demselben sind metallführende Kalksteinlager, von dichtem Gefüge und theils dunkler, theils lichter Färbung, dann Gypslager von ausgezeichneter Reinheit, zuweilen jedoch auch mit Thon gemengt (*Immelau-Graben*).

Das Einfallen der Schichten ist regelmäfsig unter 50 bis 70 Grad in Norden gerichtet. Nach oben zu

Digitized by Google

nehmen die Schiefer — unfern des Schlosses von *Werfen* — eine dunkle Färbung an, und wechseln beharrlich mit dünnen, Hornstein führenden Kalkschichten ab; es sind hier die obersten Glieder der Schiefer-Formation von *Werfen*.

Unmittelbar über denselben erheben sich die mauerförmigen Kalkmassen des *Tännen*-Gebirges, des *Triest-Kegels* u. s. w. Es ist ein theils lichter, theils dunkler Kalkstein. Die Schichten desselben, welche anfänglich ein mit dem unterliegenden Schiefer gleichförmig gegen Norden gerichtetes Einfallen zeigen, legen sich in der Höhe des *Tännen*- und des, an der entgegengesetzten Seite des *Salza*-Thales vorbeiziehenden Gebirges, beinahe wagerecht, und erstrecken sich auf diese Weise bis über den Engpafs von *Lueg* und das *Bluntau-Thal* hin. Im letztern siehet man bereits die Regelmäfsigkeit der Schichtung verschwinden, und am *hohen Göll* ein neues Schichtungs-Verhältnifs eintreten. Die Schichten fallen nämlich daselbst nach beiden Weltgegenden — in Nord-Ost und Süd-West ab, und sind am Rücken des *hohen Gölls* durch eine sattelförmige Biegung verbunden. Die gegen Nord-Osten bei 45 Grad einfallenden Schichten setzen noch den Rücken des *Eckerfürsts* zusammen, und zeigen daselbst eine licht grauliche, selten eine etwas röthliche Färbung, und ein dichtes Gefüge, mit flachmuscheligem Bruche.

Von organischen Resten beobachtet man in dem Engpasse von *Lueg* Ammoniten und andere unkenntliche Schaalthiere, in dem Kalkstein des *hohen Gölls* Madreporen, Enkriniten u. a.

Die obersten Kalkschichten des *Eckerfürsts* treten mit schieferigem Mergel und Kalkstein in Wechsel-Lagerung; am *Eckersattel* aber verschwinden auch die letzten Kalkschichten, und die Mergelschiefer beginnen mit einem Sandsteine eigener Art zu wechseln. Der Mergelschiefer zeigt eine aschgraue Färbung und eine gröfstentheils schiefrige oder dickblätt-

Digitized by Google

rige Textur. Je nachdem er mit Kalk oder Sandstein in Verband tritt, ist auch dessen Zusammensetzung mehr kalkig oder sandig, im Ganzen genommen jedoch zugleich mehr kalkig. An organischen Resten ist er ziemlich reich, zumal an Ammoniten eigener ovaler Art, und an Tellinites solenoides v. Schloth. Auch grofse Pflanzenstengel und Fucus-Abdrücke findet man in ihm. Der Sandstein hat in der Regel eine dunkle Färbung und ein sehr feinkörniges Gefüge, verbunden mit grofser Härte. Er enthält häufig kleine Kalkspath-Blättchen, höchst selten aber Glimmer, und ist fast stets kalkig. Dort wo er mit Mergelschiefer wechselt, und einen mehr thonigen Typus sich aneignet, führt er auch die Petrefakten desselben.

Man befindet sich hier an der Grenzscheide zweier verschiedenen Felsgruppen. Die untere derselben — der Kalkstein — unterteuft, wie bereits erwähnt worden, die schiefrig sandsteinartige Gruppe, unter einem anfänglich — am *Eckerfürst* — bei 45 Grad geneigten Winkel. Dieses Schichtungs-Verhältnifs erstrecket sich in dem gegen das *Salza*-Thal zu gerichteten Gebirgsgehänge beinahe bis in das Thal selbst hinab. Dort aber sieht man, und zwar besonders deutlich in dem tiefen Wasserrifs des *Schrambaches* — gegenüber von *Kuchel* — die früher am *Eckerfürst* nach Nord-Osten geneigten Kalkschichten eine regelmäfsig wagerechte Stellung annehmen. In dem Bestande dieses Kalksteins beobachtet man keine Aenderung, man müfste dafür nur das noch dichtere Gefüge und einen vollkommen flachmuscheligen Bruch mit wahrem Jurakalk-Ansehen gelten lassen. Eine Strecke weiter nördlich verschwindet der Kalkstein an dem Gehänge unter der Thalsohle, und man hat nur noch die schiefrig-mergligen und Sandstein-artigen Schichten vor sich.

An die Grenzscheide beider Felsarten am *Eckerfürst* zurückkehrend, und von dort längs des, gegen

Digitized by Google

das *Roſsfeld* zu auslaufenden, erhabenen Gebirgsrückens seine Richtung nehmend, verfolgt man vom *Eckersattel* bis in die Nähe des *Höfelbründel* die Wechsel-Lagerungen von Mergelschiefer und Sandstein. Von dort gegen den *Büchsenkopf* ansteigend, gewahrt man oben eine Masse abgelagerten, weifslichen und röthlichen, doch mehr spröden Kalksteins von mäfsigem Umfange. Ueber den *Hahnenkamm* und den *Saukopf* gegen das *Roſsfeld* schreitend, stöfst man abwechselnd auf das Ausgehende von beinahe wagerecht gelagerten Sandstein- und Mergelschiefer-Schichten. — Vor den *Roſsfeld*-Alpenhütten nehmen die letzteren eine etwas nach Norden geneigte Stellung an, und bilden dort selbst das Liegende eines Thon-Gyps-Lagers. Ueber demselben erhebt sich ein, aus weifslichem, in unbestimmt eckige Stücke beim Schlagen zerspringendem Kalksteine zusammengesetzter Hügel. Jenseits desselben in dem, gegen die Niederung vom *Gaisstall* zu gerichteten, Gehänge beobachtet man — am *Brielgraben* — wieder das Ausbeifsen des vorerwähnten Gypslagers. Die dasselbe begleitenden und unterteufenden Mergelschiefer aber zeigen ein entgegengesetztes, d. i. nach Süden gerichtetes Einfallen. Dieses Schichtungs-Verhältnifs verfolgt man bis in den *Gaisstall* hinab, und dort kommen auch wieder die mit den Mergelschiefern wechsellagernden Sandstein-Schichten, welche stellenweise zu ganzen Lagermassen vereiniget sind, zum Vorschein.

Wenn man von hier einen Rückblick auf die Lagerung dieser Gruppe macht, entnimmt man, wie die auf den Kalksteine des *hohen Gölls* gleichförmig aufgelagerten Mergelschiefer in der Mitte eine wagerechte Lage sich aneignen, an beiden Endseiten — gegen Süden und Norden — aber in der Art aufgerichtet erscheinen, dafs, im Ganzen betrachtet, daselbst eine flache muldenförmige Lagerung der jüngern Schichtenfolge über dem Kalksteine des *hohen Gölls*

Digitized by Google

sich darstellet. In der Lagerungsfolge von unten nach oben beobachtet man über dem Kalksteine: Mergelschiefer wechselnd mit Kalkstein, — Sandstein, — Mergelschiefer in bedeutenden Massen entwickelt, — Sandstein, zuweilen mit kalkigen Trümmergestein-Schichten und Mergelschiefer wechsellagernd, — Thon — Gyps, kleine Mulden ausfüllend — und endlich wieder Kalkstein. Aus dem Hochthälchen des *Gaisstalls* nach dem Gehänge des *Zinkens* ansteigend, erblickt man wieder die, die schiefrige und Sandstein-artige Gruppe mit dem Kalkstein verknüpfenden schiefrig-mergligen Kalkschichten. Sie sind daselbst besonders deutlich entwickelt, und stellen einen regelmäfsigen Wechsel zwischen, — bis 3 Zoll dicken — Kalkschichten, und noch dünneren, graulichen und grünlichen, etwas fettig anzufühlenden Schieferschichten dar, und können als Schieferkalk recht füglich bezeichnet werden. — Im *Gaisstalle* zeigen die Schichten noch ein, beinahe conform mit den darüber gelagerten Mergelschiefer- und Sandstein-Schichten, nach Süd-West gerichtetes Einfallen, welches sich jedoch bald — höher am Gehänge, in Nord-Ost umändert, und mit einem Neigungs-Winkel von 60 bis 80 Grad über den Rücken des *Zinkens* bis an den Fufs des nördlichen Abhangs sich verfolgen läfst. Die Schieferschichten nehmen nach oben an Frequenz ab, der Kalkstein tritt, mit demselben Bestande wie am *hohen Göll*, nur noch stellenweise mit Hornsteinschichten wechselnd, hervor, und bildet allem Anscheine nach daselbst das Liegende der *Dürrenberger* Salzmulde. Ueber dieser, der Breite nach bei 600, in die Tiefe aber — unter dem höchsten Punkte des Taghorizonts — bei 300 Klafter sich erstreckenden, von Thon-Gyps und schwarzem glänzendem Schieferthone eingehüllten Salzgebirgs-Mulde, erhebt sich *Hahnrain*, eine mäfsige Anhöhe von grofsentheils zerrüttetem, sprödem, dem Anscheine nach Versteinerungs-leerem Kalksteine.

Digitized by Google

So wie in den durch das Liegende der Salzmulde von Osten hereingetriebenen Stollen sich eine Wechsellagerung von theils dichtem, theils schiefrigem Kalke und Mergelschiefer offenbaret, eben so scheint auch der, an dem nördlichen und östlichen Muldenrand — am *Wallbrunn* und den *Ramsau-Köpfeln* — hervortretende, bunt gefärbte, und dünn-schiefrige Ablosungsflächen zeigende Kalkstein, mit schiefrigen Schichten oder Massen wechsellagernd, in Verband zu stehen, wenn gleich der Kalkstein im Ganzen hier vorherrscht. Hier ist es auch, wo der Kalkstein einen so staunenswerthen Reichthum an Schaalthieren entwickelt. Man findet daselbst: Pecten salinarius, Avicula, Terebrateln, — Ammoniten, Euomphalus, Orthoceratiten, Belemniten, Turritellen?, — Madreporen, Enkriniten, und eine Menge Alzyonien-artiger Körper. Dieser Kalkstein erstreckt sich über den *Wallbrunn* und *Madlkopf* hinüber in die flache Niederung vom *Zill*, wo, dem äufsern Anscheine und der geschichtlichen Ueberlieferung von einem Theile dieser Niederung — *Neusieden* genannt — zu Folge, sich eine wiederholte muldenförmige Salzgebirgs-Ablagerung muthmafsen läfst. Aus dieser Gebirgs-Einsattelung über den noch aus Kalkstein zusammengesetzten *Kraxenberg* gegen *Schellenberg* sich bewegend, stöfst man bald wieder auf den schiefrigen Mergel, welcher, mit zunehmendem Thon-Typus und mehr dunkler Färbung, ununterbrochen mit einer Neigung der Schichten in Nord-Ost, bis über *Schellenberg* in den *Gratscher Graben* zunächst dem *Pafs-Thurm*, fortsetzt. Dort am Fufse des *Untersberges* wird die Schichtung verworrener, bei den *Kugelmühlen* fällt sie in Süd-Ost, dann in West, und gleich darauf wieder in Nord-West ein. Kalkstein-Schichten und Lager beginnen mit dem Schiefer zu wechsellagern, und man steht plötzlich an den schroffen, beinahe unzugänglichen, Kalkwänden des *Untersberges*, wel-

Digitized by Google

che hier, mit einer Neigung von 60 bis 80 Grad in West oder Nord-Nord-West, über dem schiefrigen Gebilde ihre Stelle einnehmen.

Der Kalkstein zeiget keine auffallende Veränderung, doch neigt er sich häufig zur dolomitischen Textur, und wird von zahlreichen spiegelartigen Absonderungs-Flächen durchzogen. Höher oben am *Untersberge* kommen thonartige Braun-Eisensteine vor, deren Lagerungs-Verhältnisse jedoch noch nicht gehörig erforscht sind. Von organischen Resten beobachtet man in Findlingen am Fuſse des *Untersberges* eine Art Nautilus und Enkriniten.

An dem nördlichen Fuſse des *Untersberges*, dort wo die groſsen Steinbrüche des Königs von Baiern im Umtriebe sind, gehen die obersten weiſsen und röthlichen, dichten Kalkschichten in ein feinkörniges kalkiges Trümmer-Gestein über, dessen Schichten mit 30 Grad in Nord einfallen, und den so geschätzten *Untersberger* Marmor abgeben. Schon hier findet man Trümmer jener Hippuriten, welche, eine Stunde weiter westlich, am Gehänge des *Untersberges* und blos eine halbe Stunde von dem *Hallthurme* entfernt, an der sogenannten *Naglwand*, ganze Massen erfüllen, und von denen uns die Herren v. Buch und Kleinschrod die erste Kunde gegeben haben. [2]

Diese sogenannten Hippuriten sind jedoch nach Herrn Boué's Vermuthung groſsentheils Sphaeruliten, und ihre Art ist, der Ansicht des Herrn Professor Bronn zufolge, wahrscheinlich neu.

Zwischen der *Naglwand* und den Steinbrüchen aber durchschreitet man einen ziemlich tiefen Graben, welcher — nach abwärts — zu der *Schweigermühle* führt, nach aufwärts aber bald an unzugängliche Felswände des *Untersberges* anstöſst. Diese Felswände bestehen aus einem blaulich-grauen, dichten und

[2] S. Mineral. Zeitschr. 1828. 9s Heft; 1829. 5s Heft.

Digitized by Google

flachmuscheligen Kalksteine, welcher mit deutlicher Schichtung bei 70 Grad in N.N.O. einfällt, und nach oben zu einem etwas schiefrigen Mergelgebilde verbunden erscheint. Dieser Mergel, welchen man schon am Wege zu den Steinbrüchen über dem Kalksteine gelagert sieht, ist überaus deutlich, und conform mit dem unterliegenden Kalksteine geschichtet; er zeigt anfänglich einen Farbenwechsel zwischen Grau, Blaulich, Grünlich und selbst Violett, weiter abwärts aber eignet er sich abwechselnd auch, bei einem mehr thonigen Typus und flachmuscheligem Bruche, eine ziegelrothe Färbung an. Von organischen Resten beobachtet man in den untersten Schichten dieses Gebildes, zunächst dem Kalksteine: Terebrateln, Echiniten, kleine Trümmer von Fischresten, und ein eigenes Schaalthier von oft ansehnlicher Gröfse, welches wahrscheinlich den Inoceramen angehören wird.

Von hier, dem Graben nach, abwärts gegen Norden schreitend, erreicht man — immerfort den Mergel verfolgend — in einer halben Stunde einen verlassenen Gyps-Bruch. Der Gyps erscheint mit Thon zu einem Thon-Gyps-Gebilde verbunden; überlagert aber wird dasselbe noch von einigen flach nach Norden einfallenden Schichten des oben bezeichneten rothen Mergels, mit welchen auch diese Gesteins-Gruppe hier endet.

Mit gleichförmiger Lagerung folget dann ein grauer feinkörniger Sandstein mit Glimmer-Schüppchen, kleinen chloritischen Thongallen, und verkohlten Pflanzen-Resten. Gegen die *Schwaigmühle*, westlich dem Graben nach, sich wendend, und schon früher, sieht man diesen Sandstein in Wechsellagerung treten mit wagerecht gelagerten, oder doch nur wenig nach Norden geneigten, blaulichen und schwärzlichen Schieferthon-Schichten, welche stellenweise jedoch mehr einem dunklen sandigen Thone gleichen. Nicht weit entfernt entwickelt sich, am

Digitized by Google

Schlofshügel von *Plain*, ein mehr kalkiger, weifslich graulicher Sandstein mit undeutlichen Muschelschaalen und besser erhaltenen Fischzähnen (Squalus). Es ist dieselbe Felsart, welche in der Nähe der *Naglwand* mit häufig eingemengten Nummuliten und sonderbaren gekrümmten Steinkernen (Ichthyosarcolithen?) auftritt, und, bei einem bald kalkigen, bald sandigen Zämente, eingekittete Quarzkörner enthält. Gegen die *Groſs Gemein* zu nimmt der sandige Nummuliten-Mergel noch andere Versteinerungen, namentlich ausgezeichnete Discorbiten, in grofser Menge auf. Räthselhaft erscheint übrigens hier mitten unter diesen Gesteinen eine Ablagerung von Thongyps, ganz in der Nähe des Wirthshauses von *Groſs Gemein*.

Auf dem Wege gegen *Mayerhöfen* setzen dann dunkle sandige Schieferthone mit Turritellen, Cerithien, Nummuliten, Trigonia costata und andern Schaalthieren, dann verkohlten Pflanzen, und Kohlen-Bröckchen, mit gröfstentheils wagerechter oder wenig geneigter Schichtung, fort; hinter *Mayerhöfen* endlich stehen noch gelblich graue, jedoch scheinbar Versteinerungs-leere, thonige Mergel bis gegen die Strafse von *Reichenhall* nach *Salzburg* an.

Unter solchen Verhältnissen betritt man die Diluvial-Ablagerung der hier vereinigten Thalniederung der *Salza* und *Saale*. Ueber *Piding* hinausschreitend, eine Stunde beiläufig von den letzten Mergelschichten von *Maierhöfen* gegen Norden entfernt, gelangt man an einem kleinen Bache wieder zu anstehenden Felsschichten. Es sind grauliche Mergelschiefer und Sandsteine, mit untergeordneten dichten, graulichen Kalkschichten, welche anfänglich, bei einem Streichen in Ost, auf dem Kopfe stehen, dann südlich, bald darauf nördlich, in den Steinbrüchen von *St. Högel* aber wieder südlich unter einem Winkel von 45 Grad einfallen.

In den genannten grofsen Steinbrüchen wechselt

Digitized by Google

beharrlich ein grauer feinkörniger, glimmerreicher Sandstein mit dünnen, schwarzen Schieferthon-Schichten ab. Von organischen Resten beobachtet man hier blos in den graulichen Mergeln Fucus-Abdrücke. Diese Gesteinsarten erstrecken sich bis in die Nähe von *Teisendorf*. Wenn man die Durchschnittslinie aber nur eine Stunde mehr westlich, durch *Neukirchen* zieht, so fällt in dieselbe das Eisenstein-Gebilde von *Kressenberg* mit den dasselbe begleitenden eigenthümlichen Gesteins-Schichten.

Streichen und Neigung der Schichten ist beinahe unverändert geblieben. Der Bestand des Gesteins ist aber wesentlich verändert. Die Sandsteine werden mehr kalkig, und nehmen eine grofse Menge grüner Körner und kleine eckige Bröckchen von Thoneisenstein auf; letztere werden stellenweise vorherrschend, und bilden im Gemenge mit einem seltenen Reichthume versteinerter Schaalthiere, unter welchen namentlich Nummuliten, Discorbiten, Echiniten und eine Menge Univalven und Bivalven sehr zahlreich sind, und selbst Zoophyten, Krebse, Fischzähne und Saurier nicht fehlen, eine ganze Reihe, schnell nach einander auftretender, mit dem grünen noch versteinerungsreichen Sandsteine abwechselnder, und 40 bis 50 Grad in SW. einfallender bauwürdiger Eisenstein-Flötze, welche sich in ihrem Streichen unter einer, dem rechten Winkel nahe kommenden Richtung, öfters verschieben.

Die organischen Reste betreffend, verdanken wir Herrn Grafen v. Münster die meisten Bestimmungen und, bis jetzt, das ausführlichste Verzeichnifs derselben,[3]) bei dessen Prüfung er das Resultat erhielt, dafs unter den 172 Arten, welche er bestimmte, nur 42 charakteristische Fossilien des tertiären Gebietes enthalten seyen, 3 der Kreide angehören, die übrigen aber zum Theil noch unbestimmte Arten solcher

[3] Keferstein's geognost. Deutschlands VI. Bd. 1. Heft; dann Mineral. Zeitschr. 1829. 7. Heft.

Digitized by Google

Gattungen seyen, welche in der Regel nur tertiären Formationen eigen sind. Die dieser Gesteins-Gruppe angehörigen Felsschichten, in Verbindung mit schiefrigen Thonen, verfolgt man noch den Hügelzug hinab, bis vor *Teisendorf*, wo man dann in die grofse Niederung von *Baiern* hinaustritt.

Die Hauptmomente dieses Durchschnittes zusammenfassend, erhält man ungefähr folgendes Bild:

Ueber den rothen und grünlichen Schiefern von *Werfen* mit untergeordneten Lagern von Kalk, Gyps u. s. w. folget mit anscheinend gleichförmiger Lagerung eine mächtige Gruppe vorherrschend graulich-weifsen, stellenweise jedoch auch röthlichen, dichten Kalksteins, mit Ammoniten, Orthoceratiten, Madreporen, Encriniten, Pecten salinarius, Terebratuliten u. s. w. Diese Gesteins-Gruppe verbindet sich wechsellagernd nach oben einem System kalkig- und merglich-schiefriger, dann Sandstein-artiger Schichten mit vielen Ammoniten, Tellinites solenoides Schloth., und Fukus-Abdrücken u. s. w.

Die Thon-, Gyps- und Steinsalz-Ablagerungen scheinen zum Theile ihre Stelle über den untersten, noch mit Kalkstein wechsellagernden Schichten dieser Gruppe *(Dürrenberg)*, zum Theil aber in den obersten Schichten derselben *(Rofsfeld)* einzunehmen.

Ueber dem schiefrigen Gesteine erscheint wieder eine ansehnliche Masse graulich-weifsen und dichten, zum Theil aber dolomitischen, Kalksteins gelagert. Von organischen Resten führt er, nebst andern, Madreporen, Encriniten, Nautilus.

Dieser Kalkstein übergeht, oder wird doch wenigstens überlagert von einem theils dichten, theils aber Trümmergestein-artigen Kalksteine mit vielen Hippuriten, Korallen-artigen Ueberresten, und

Digitized by Google

wahrscheinlich auch Nummuliten und Tornatellen.

Der Hippuriten-Kalk verbindet seiner Seits sich wieder einem, zum Theil dickblättrigen, mehrentheils graulichen, zum Theil aber dichten, rothen Mergel mit kleinen Ablagerungen von Thon-Gyps. Von versteinerten Schaalthieren beobachtet man in demselben Terebrateln, Echiniten, grofse Inoceramen eigener Art und Fischreste.

Ueber diesen beziehungsvollen Gesteins-Gruppen folgen dann graue feinkörnige Sandsteine, wechselnd mit Schieferthon, stellenweise mehr kalkig, sandsteinartige und mergelige Lager mit Fischzähnen und sehr vielen Nummuliten aufnehmend.

Ein mehr sandiger Mergel und Thon bildet die Fortsetzung dieser Schichten-Folge. Er wird bezeichnet durch den Inhalt zahlreicher Nummuliten, Discorbiten, Turritellen u. s. w., und führet verkohlte Pflanzen und kleine Nester von Braunkohle.

Durch eine Thalniederung unterbrochen, beginnen dann wieder Sandsteine, Schieferthon und Mergelschiefer mit untergeordneten Kalkschichten. Von organischen Resten sind dieser Gesteins-Gruppe hier blos Fukus-Abdrücke eigen.

Mit gleichförmiger Lagerung treten dann noch schliefslich, zunächst am Rande der grofsen Niederung Eisenstein-haltige Sandsteine eigener Art mit vielen grünen Körnern und einem grofsen Reichthume von Schaalthieren, namentlich Nummuliten, Discorbiten u. s. w., auf. —

Es ist klar, dafs die in diesem Durchschnitt entwickelten Abtheilungen in die Grenzscheiden theils ganzer Gebiete, theils blofser Formationen, theils endlich gar blofser Gesteins-Gruppen hineinfallen. Eine systematische Sonderung der Formationen jedoch scheint mir, auf die gebotenen Thatsachen beschränkt, zu gewagt zu seyn, und ich bezeichne, blos zur

Digitized by Google

Uebersicht der ganzen Reihenfolge und leichteren Verständigung nachfolgender Rückblicke und Vergleichungen, die geschilderten Formationen oder Gruppen — von den älteren zu den jüngeren schreitend — auf nachstehende Weise.

a) Rother Schiefer von *Werfen*.
b) Untere Gruppe des Alpenkalkes.
c) Schiefrig-sandsteinartige Gruppe des Alpenkalkes.
d) Obere Gruppe des Alpenkalkes.
e) Gruppe des Hippuritenkalkes.
f) — der bunten Mergel
g) — der Sandsteine und Schieferthone
h) — der sandigen Mergel und Thone
} vom *Untersberg*.
i) — der Sandsteine und Schieferthone von *Högl*.
k) — der grünen Sandsteine von *Kressenberg*.

Ich gestatte mir jetzt einige Hinblicke und Vergleichungen mit benachbarten, einzelnen Lagerungs-Durchschnitten und selbst entfernteren Beziehungen identischer oder paralleler Felsgruppen, um, wo möglich, die mehr normalen oder abnormen Erscheinungen in dem entwickelten Durchschnitte bezeichnen, und einige Folgerungen hinsichtlich der allgemeinen Lagerungs-Verhältnisse wagen zu können. —

a. [4]) Der rothe Schiefer von *Werfen* spielt längs der Erstreckung des südlichen Randes des Alpenkalkes eine wichtige Rolle. Ueber *Bischofshofen* gegen Süden mehrere Stunden fortsetzend, und in den gewöhnlichen Thonschiefer und Glimmerschiefer beinahe unmerkbar verfliessend, kennen wir ihn östlich von *Werfen*, und zwar in derselben sehr beachtens-

[4] S. im Durchschnitte No. 1. 2 und 3.

Digitized by Google

werthen Verknüpfung mit Gypslagerstätten und in naher Beziehung zu mächtigen Spatheisenstein-führenden Kalkstein-Lagen, zu *Eisenerz*, *Kadmi* und *Admont*, an welchem letzteren Orte, bei *Hall* an der Stelle der mächtig entwickelten Thon-Gyps-Ablagerungen und knapp am südlichen Fusse der steilen Alpenkalk-Wände geschichtlich erwiesen, eine Saline im Umtriebe stand, und noch gegenwärtig eine Salzquelle zum Vorschein kommt. Bei *Eisenerz* enthält der Schiefer — nach Beobachtungen meines Freundes Herrn Leyer's — versteinerte Schaalthiere, welche mit Cucullaea und Plagiostoma Aehnlichkeit haben. Westlich von *Werfen* setzet dieses Schiefer-Gebilde — längs dem Fusse des *ewigen Schneeberges* und des *steinernen Meeres* über *Saalfelden* und *Schwarz-Leogang*, wo es abermal, und zwar metallhaltige, Gyps-Lager führet — mit nach Süd umgeändertem Einfallen der Schichten und einer Beugung in Nord-West, durch das Thal von *Pillersee* bis *St. Johann* fort. In diesem Thale, bei *Fieberbrunn*, wechselt der rothe Schiefer bei einem abermal veränderten Einfallen der Schichten in N.W. beharrlich mit Sandstein-Schichten ab, welche nach oben zu kalkig werden, und sich so dem darüber gelagerten porösen und Rauchwacken-artigen Kalksteine verbinden.

Von *St. Johann* wieder eine westliche Richtung annehmend, zieht derselbe bei *Oberndorf* vorüber, gegen *Elmau* und *Sael* hin. Bei *Oberndorf* war der grosse und bei 500 Klafter tiefe Bergbau am *Röhrerbüchel* im Umtriebe.

Die Gesteinsarten der Metall-führenden Lagerstätten sollen grossentheils Gyps und Anhydrit gewesen seyn. Aber auch Salzquellen kommen in denselben, und zwar noch in sehr bedeutender Tiefe, zum Vorschein, und es ist in der ersten Hälfte des

Digitized by Google

XI. Jahrhunderts daselbst wirklich Salz gesotten worden. [5]

Hinter *Sael*, wahrscheinlich dem bis *Häring* vordringenden rothen Sandsteine sich verknüpfend, setzet dann dieses Gebilde in das *Imthal* hinüber. Dort bei *Brixleg* am *Thierberg* und in dem schönen Durchschnitte des *Allbach*-Thälchens beobachtet man einen gröfstentheils roth gefärbten, zum Theil wohl auch Konglomerat-artigen Sandstein mit untergeordneten Gypsschichten bei einer Neigung in Süd einigemal wechsellagernd mit Kalkstein. Hinter dem südlichsten Metall-führenden, steil in Süd einfallenden Kalksteinlager beginnt dann mit conformer Lagerung ausgezeichneter Thonschiefer. Diese räthselhafte Erscheinung des Einfallens jüngerer Felsschichten unter ältere — nämlich des rothen Sandsteins und des mit ihm wechsellagernden Kalksteins unter den Thonschiefer — erhebt sich hier im *Imthale* beinahe zum Gesetze. So behauptet das erwähnte Metallführende Kalkstein-Lager, welches das südliche Gehänge des *Imthales* von *Brixleg* bis *Schwaz* zusammensetzt, ein südliches Einfallen, und der im Hangenden desselben folgende Thonschiefer läfst sich im *Zillerthale* — einem ausgezeichneten Queerthale — einige Stunden weit bis *Zell* verfolgen, wo erst die bis dahin südlich einfallenden Schichten — indem sie in Glimmerschiefer übergehen — eine senkrechte, und weiter südlich eine in Nord geneigte Stellung annehmen, und auf diese Weise mithin ein fächerförmiges Schichtungs-Verhältnifs zeigen.

Aus diesen, wenn gleich blos flüchtigen Umrissen der weitern Erstreckung und Lagerungsweise des rothen Schiefers von *Werfen* entnehmen wir, dafs derselbe, stellenweise einen mehr Sandstein-artigen

[5] Die Aufsammlung und Verzeichnung der geschichtlichen Data dieses höchst merkwürdigen, im J. 1774 aufgelassenen Bergbaues verdanken wir dem Nestor der Tyrolischen Mineralogen, Herrn Gubernialrath von Sarnen (Zeitschrift für Tyrol I. Band).

Digitized by Google

dem Thale der *Salza* sü
geht, im *Innthale* a
demselben getrennt wer
bald als dunkle thoni
, bald als ein kieselig-k
Rauchwacke *(Pillersee)* s
dieses Gebilde untergeordn
halte, und an einigen Punk
chel) in einer höchst denkwü
Salzquellen stehe; dafs endli
die Neigung der Schichten de
den darüber gelagerten Alpe
Werfen aber (in *Tyrol*) nac
ungen umgekehrt in Süd gerichte
sehr wichtige und interessante Er
bietet in der Nähe des Durchschnitte
Thal dieses Schiefer-Gebilde dar. E
noch einmal, nachdem es bei *Werfe*
Alpenkalk einfällt, jenseits der riesigen
des *Tännen*-Gebirges in dem Bassin de
— allem Anscheine nach — auch weite
jenem von *Berchtesgaden* auf.[6]

In der *Abtenau* beobachtet man längs der *Lam*
dort wo sie das Gehänge des *Strub-Berges*
rothen und schwarzen Schiefer mit einer
S förmig gebogenen, und daher sehr abwechselnden
Schichtung. Bei der Einmündung des *Rigausbaches*
früher verbindet sich derselbe mit unge
mächtig entwickelten Gyps-Ablagerungen. In
Taubensalzen-Graben — wo auch eine Salzquelle
zum Vorscheine kommen soll — von einer kleinen
Parthie schwarzer Schieferthone mit Tornatellen
Turritellen und dikotyledonischen Pflan-
zen-Abdrücken bedeckt, erstreckt sich der rothe

[6] Schon Herr v. Buch erwähnt der Grauwacke in der *Ramsa*
bei *Berchtesgaden* (Geogn. Beob. 1802. 1ter Th.); und deute
auch in der, bei Schropp in Berlin erscheinenden, geognost
Karte von Deutschland, sowohl dort als in der *Abtenau*
Grauwacke an.

Digitized by Google

grüne Schiefer längs der *Lammer* bis in den *sbach*, etwa noch eine Stunde fort, und wird s von Gyps begleitet, welcher gerade mit der lrichtung ein gleiches Streichen zu haben scheint. kle Kalke begrenzen das Thal von der nördlichen e.

Aus dem Markte *Abtenau* der Straſse nach über *Strubberg* sich erhebend, gewahrt man mehr kle glänzende und krummschaalige Schiefer mit englimmer und Manganschaum. Ersterer scheint rhaupt diesem Schiefer-Gebilde eigen zu seyn. her oben am *Strubberg* stöſst man auf Kalkstein, mmt aber im Hinabsteigen an der *Lammer* wieder den Schiefer, welcher dort, mit mehr Grau- cken- oder Sandstein-artigen Schichten wechselnd, versteinerte jedoch nicht bestimmbare Schaalthiere enthält.

In dem Becken von *Berchtesgaden* beobachtet man in den Thal-Entblöſsungen der *Ache* von *Oettenberg* bis zum *Scharitzkehl-Graben*, südlich von *Berchtesgaden*, und dann in der *Bischofswiese*, durch die Schlucht von *Stanggas* bis in die Gegend des *Klausenbaches* und im *Ramsau*-Thale beinahe ununterbrochen durch die *Schönau* über *Hintersee* bis zur *Engelwacht* am Fuſse des *Hirschbüchels*, Ablagerungen schiefriger Felsarten, welche bald blos an dem Fuſse der Gehänge sparsam sich zeigend, bald höher an denselben hinaufsteigend, auch die Nebenthälchen und Schluchten, wie den *Oettenberg* und *Hammerstielrechen-Graben*, dann den *Laroſs* und *Scharitzkehl-Graben*, den *Gernbach-*, *Bachmann-*, *Schappbach-* und *Wimbach-Graben* bis auf gewisse Strecken erfüllen, und so an der südlichen und süd-östlichen Seite vom *hohen Göll*, *Watzmann* und *Hochsteinberg*, an der nördlichen aber vom *Untersberg* begrenzt werden.

Beziehlich des Bestandes dieser Gruppe schiefriger Felsarten stellen dieselben, im Ganzen betrachtet,

Digitized by Google

ein System theils rother und grünlicher, theils dunkelgrauer und schwarzer, stellenweise Glimmerreicher, glänzender und selbst krummschaaliger, an andern Orten aber mehr Schieferthon- und Sandstein-artiger Schiefer-Schichten mit untergeordneten, theils grauen und dunklen, theils gelblichen, theils endlich rothen Kalkschichten und — nach oben zu auftretenden — Rauchwackenlagern *(Engelwacht)* dar. Besonders merkwürdig erscheinen aber die denselben untergeordneten oder doch verknüpften Gyps-Ablagerungen vom *Laros* und *Sattelbach*, *Scharitzkehl-Graben*, *Gernbach*, von dem *Stanggas*, der *Schönau*, dem *Bachmann-Graben*, *Schappbach*, *Wimbach* u. m. a. Während an den meisten Orten der Gyps in Verbindung mit Thon als Thon-Gyps noch eingemengte Trümmer des rothen Schiefers führet, enthält umgekehrt der ausgezeichnete rothe, Eisenglanz-führende Schiefer von *Stanggas* Nester und Drusen von theils körnigem, theils spathigem Gypse.

Beimengungen von Steinkohlen mit Gyps in einem lichtgrauen, zerreiblichen, jedoch mit dunklen und rothen Schiefern abwechselnden Sandsteine beobachtet man blos am *Laroßbache*.

Auch organische Reste enthalten diese Felsarten. Theils sind es unkenntliche Bivalven *(Schönau* und *Ramsau)*, theils wulstförmige Pflanzen-ähnliche Formen, theils endlich ganz unbestimmbare, sehr schmale, Schlangen-förmige, drei zusammenhängende und in einander greifende Kreise bildende Gestalten *(Oettenberg)*. Einige graue schiefrige Schichten sind voll kleiner runder und etwas platt gedrückter Körper, welche vielleicht auch organischen Ursprungs sind *(Hintersee)*.

Die Lagerungs-Verhältnisse dieser Schiefer in Betracht ziehend, findet man, daſs dieselbe ebensowohl den Kalkstein der ersten als der 2ten Gruppe, nämlich jenen des *hohen Gölls*, *Watzmanns* u. s. w., und

Digitized by Google

des *Untersberges* unterteufen, und unmittelbar von denselben bedeckt werden.

Diese Ueberlagerungen kann man beinahe in allen den erwähnten Gräben unter verschiedenen Einfallswinkeln beobachten. Stellenweise, wie im *Stadelgraben* bei der *Engelwacht* gesellen sich noch ganz besondere Lagerungs-Erscheinungen dazu. Die schiefrigen Schichten, ziemlich steil nach Norden geneigt, stofsen nämlich in jenen engen Felsschluchten beinahe rechtwinkelig an eine von Nord nach Süd streichende und fast senkrecht aufgerichtete Dolomitwand an. Näher betrachtet findet man jedoch, dafs stellenweise die Schiefer-Schichten, an der Dolomitwand plötzlich sich krümmend, gleichlaufend neben derselben hinlaufen. [7]

Noch eine merkwürdige Lagerungs-Beziehung nimmt unsere Aufmerksamkeit in Anspruch, nämlich das Verhalten der Gyps-Lagerstätten dieses Gebildes zu der Salzgebirgs-Ablagerung von *Berchtesgaden*. Dieses Gebilde lieget ungefähr in der Mitte zwischen den zwei schon bezeichneten, nach Süd-Ost sich erstreckenden und blos zwei Stunden von einander entfernten Gräben des *Laroſs-* und *Scharitzkehl-Baches*. — In der Grube nach dem Hangenden zu einen schiefrigen Kalkmergel mit Fucus-Abdrücken zeigend, offenbarer aber noch von einem zu Tag als ausgezeichneten, sehr porösen Dolomit sich darstellenden Kalksteine überlagert, enthält das Salzgebilde im Horizonte der *Ache* in dem neuen *König-Ludwigs-Stollen* zunächst dem *Laroſs-Bache* Trümmer und Massen eines rothen und schwarzen Schiefers, welcher mit jenen des benachbarten Schiefer-Gebildes übereinkommt, sowie denn auch das Thongyps-Ge-

[7] Beobachtungen dieser sowohl als mehrerer anderer interessanten Lagerungs-Erscheinungen in den Umgebungen von *Berchtesgaden* verdanke ich der nachbarlichen Gefälligkeit des Herrn M. v. Knorr, Salinen-Inspektors von *Berchtesgaden*, welcher mich bei meinen Excursionen mit seinen genauen Lokalkenntnissen zu unterstützen die Güte hatte.

Digitized by Google

birge des Salzberges von *Berchtesgaden* mit den nordöstlich und südwestlich von demselben im *Laroſs-* und *Scharitzkehl-Graben* vorkommenden vollkommen übereinstimmt.

Indem nun noch ferner der das Salzgebirge von *Berchtes* bedeckende Kalkstein — wiewohl nicht mehr dolomitisch — sich einerseits über die schiefrigen Gesteine vom *Laroſs-Bache*, andererseits aber — den Fuſs des *Kehlsteins* bildend — über jene des *Scharitzkehl-Grabens* hinzieht und dieselben überlagert, könnte man wohl auch bei der so groſsen Nähe auffallend analoger Gebilde, wie des Thon-Gypses vom *Laroſs-* und *Scharitzkehl-Graben* und des Salzberges von *Berchtesgaden* sich berechtiget glauben, beide zu verbinden, wodurch dann das Salzgebirge von *Berchtesgaden* dem entwickelten Schiefer-Gebilde beigezählt werden müſste. In wie ferne diese Schluſsfolge sich mit den Lagerungs-Beziehungen des benachbarten Salzberges von *Dürrenberg* vereinigen läſst, werden wir in der Folge sehen.

Nach diesen flüchtigen Betrachtungen der Lagerungs-Beziehungen des rothen Schiefers von *Werfen* und einiger ihm scheinbar angehörigen Felsgruppen glaube ich nicht zu irren, wenn ich in dem Verhalten derselben einige gleichartige Erscheinungen mit den an den entgegengesetzten Enden der Alpenkette auftretenden, zwischen *Mels* und *Engi*, dann am *Gryffener* Berge, deren Schilderung wir dem eindringenden Forschungsgeiste des Herrn Professor Studer verdanken,[8] zu erkennen glaube, wenn gleich dieser Gegenstand durch eine solche Vergleichung mehr an Beziehungen, als an Klarheit gewonnen haben dürfte.

Im Hinblicke auf die *Karpathen* glaube ich diesem Gebilde als eine parallele Formation den Quarzfels, welcher den Nordrand der *Pösinger*, *Faczkower*,

[8] S. Mineral. Zeitschr. 1827. 1s Heft; und 1829. 10s Heft.

Digitized by Google

Tatra- und *Bukowiner* Urgebirgs-Gruppe umgürtet, gegenüberstellen zu können. Dieses nur gering mächtige Gebilde überlagert dort den Granit oder Glimmer-Schiefer, und bildet, mit rothen und schwarzen Schiefern wechsellagernd, und Eisenstein-Lager (Thon-, Roth- und Braun-Eisenstein, zuweilen oolitisch) führend, die Unterlage bedeutender Kalkmassen, welchen dasselbe theils durch Wechsellagerung, theils durch innige Verbindung oder vielmehr Verschmelzung sich verknüpft, so dafs die Zwischenschichten aus Quarzfels in einen kalkigen Sandstein oder ein kieselig-kalkiges Trümmergestein, und dieses in graulich-weifsen dichten Kalkstein übergehen. Diese Zwischenschichten sind es auch, welche Schaalthiere und zwar Terebrateln in ziemlicher Menge enthalten.

b. [9] Der Kalkstein der ersten oder untern Gruppe des Alpenkalkes, welcher in dem vorliegenden Durchschnitte, ausschliefslich anderer Felsarten, an der westlichen Seite des *Salza*-Thales eine Breiten-Erstreckung von vier Stunden einnimmt, und dann von jüngern Gesteinen bedeckt noch bei drei Stunden fortsetzt, ehe er ganz unter der Thalsohle verschwindet, läfst sich bei dieser grofsen Mächtigkeit und der Einfachheit seines Bestandes mit ziemlicher Sicherheit auf weite Erstreckungen seines Streichens sowohl gegen Ost als West verfolgen. So setzt derselbe in der ersten Richtung an seinem südlichen Rande das *Tännen*-Gebirge, das ewige Eis- und Schnee-Gebirg von *Hallstadt* u. s. w., endlich an dem östlichen Ende der Alpenkette den *Schneeberg* und einen grofsen Theil der Gebirge von *Baaden* zusammen. Gegen Westen verfolgt man denselben ebenfalls an seinem südlichen Rande über den *ewigen Schneeberg* von *Werfen*, das *Steinerne Meer* u. s. w., dann weiter östlich in *Tyrol* an dem nördlichen Gehänge des *Innthales* gegen die *Schweiz* zu.

[9] S. im Durchschnitte No. 4.

Digitized by Google

Ungleich schwieriger aber ist es, die nördliche Begrenzung dieser Gruppe des Alpenkalkes aufzufinden.

An der westlichen Seite des *Salza*-Thales, dort wo der Kalkstein dieser Gruppe von schiefrig-mergligen Gesteinen überlagert wird und unter die Thalsohle einfällt, kann man allerdings diese Grenze etwas nördlich vom *Dürrenberg* durchziehen; allein nur bis an die *Ache* behält man diesen Leitfaden; weiter westlich verschwinden die schiefrig-mergligen Schichten der mittleren Gruppe des Alpenkalkes; der Kalkstein der obern Gruppe — des *Untersberges* — erscheint schon ganz in der Nähe (am *Oettenberg*) auf dieselben rothen Schiefer von *Werfen*, welche auch die untere Gruppe des Alpenkalkes unterteufen, aufgelagert, und verbindet sich etwas weiter westlich durch das *Lattengebirge*, und die *Reiter-Alpen*, das Becken von *Berchtesgaden* umzingelnd, und nur noch durch die bis auf die Schiefer von *Werfen* stellenweise hinabreichende Spalten-förmige Oeffnung des *Hintersee-Thales* getrennt, mit dem bereits augenscheinlich der untern Gruppe des Alpenkalkes angehörigen Gebirgszuge des *Hochhalters*, *Watzmanns* und *hohen Gölls*.

Wenn man schon hier eine scheinbare Verschmelzung der untern Gruppe des Alpenkalkes mit der obern beobachtet, so stellt sich dieses Verhältnifs östlich an der *Salza* — blos durch das Thal derselben geschieden — noch auffallender dar. Dort nämlich sieht man vom *Schwarzberg* bei *Golling*, welcher vom *Tännen*-Gebirge durch das Thal der *Lammer* getrennt ist, über den breiten Rücken von *Koliman* und das tief eingeschnittene Schluchten-ähnliche Thal des *Taukelbodens*, dann über den Terrassen-förmig sich erhebenden *Schlenken* und den mit einer senkrechten, mauerförmigen Krone sich endigenden *Schmiedtenstein* und so fort längs dem Gehänge des *Salza*-Thales bis zum *Gaisberg* bei

Digitized by Google

Salzburg, scheinbar ununterbrochen den Kalkstein der untern Gruppe mit demselben Bestande, wie er zumal am *Schrambach* an dem westlichen Gehänge des *Salza*-Thales gegenüber von *Kuchel*, entblöfst erscheint. Es ist ein ausgezeichneter, gelblich grauer, matter, thoniger und stets flachmuscheliger Kalk mit Hornstein-Nieren; er ist in ziemlich dünne Schichten regelmäfsig getheilt, und behauptet in der bezeichneten Erstreckung, zumal von der *Koliman-Höhe* durch den *Taukelboden*, den *Schlenken* und *Schmiedtenstein*, dann durch die mehr im Hintergrunde gelegenen hohen Bergzüge des *Trattbergs* und *Reinsberges* eine ausgezeichnet regelmäfsige, nur durch sehr flache Undulationen unterbrochene, wagerechte Schichtung.

Die merglig schiefrigen Schichten der mittleren Gruppe des Alpenkalkes, welche auf der westlichen Seite des *Salza*-Thales trennend zwischen die untere und obere Gruppe des Alpenkalkes treten, erscheinen hier blos an dem westlichen Gehänge des *Schlenkens* angelagert, von wo sie sich einerseits queer durch das *Salza*-Thal über *Vigaun* und *Gamp* mit den an dem jenseitigen Gehänge im *Abtswalde* auftretenden mergligen Schiefern in Verband setzen, andererseits aber von der *Kolimanhöhe* gegen den *Kärterer Graben* zu mit südlichem Einfallen den flachmuscheligen, thonigen Kalkstein überlagern.

Aus dem *Kärterer Graben* durch die *Weitenau* gegen die *Abtenau* längs dem nördlichen Fufse des *Schwarzberges* schreitend, verfolgt man die Grenze zwischen Kalkstein und Mergelschiefer. Beide Felsarten sind gleichförmig in N. O. geneigt, richten sich aber nahe vor dem *Au-Bache* beinahe ganz senkrecht auf, und der Mergelschiefer erscheint nur noch als ein Zwischenlager, eingezwängt im Kalkstein.

Während man somit an dem westlichen Gehänge des *Salza*-Thales grofse Massen schiefrig-mergliger und Sandstein-artiger Gesteine den Kalkstein der

Digitized by Google

untern Gruppe bedecken und ganze Bergzüge zusammensetzen sieht, verschwinden dieselben an der östlichen Seite des Thales beinahe ganz, und lang gezogene bis zu den gröfsten Höhen wagerecht gelagerte, aus einem den obersten Schichten der untern Gruppe des Alpenkalkes gleichartigen Kalksteine zusammengesetzte Bergreihen nehmen ihre Stellen ein. Der rothe Kalk von *Wallbrunn* am *Dürrenberg*, welcher blos ein durch Färbung modificirtes Glied des der schiefrigen Gruppe nahe stehenden, mit Schiefer-Schichten und Lagern abwechselnden Kalksteins der untern Gruppe ist, erscheint auch an den östlichen Gehängen des *Salza*-Thales in den Umgebungen von *Adnet*, gegenüber *Dürrenberg*, wo mehrere Steinbrüche in demselben geöffnet sind. Er ist dort gleich dem ganzen Schichtensystem wagerecht gelagert, wechselt beharrlich mit sehr dünnen, blättrigen, merglich-schiefrigen Schichten ab, und verbindet sich nach unten dem graulich weifsen Kalksteine. So wie am *Dürrenberg* ist auch bei *Adnet* der rothe Kalkstein aufserordentlich reich an Ammoniten, Orthoceratiten, Madreporen und andern zum Theil einklappigen, jedoch nicht bestimmbaren Schaalthieren.

Die Lagerungs-Beziehungen dieser Felsgruppen zu den Steinsalz-Gebilden in Betracht ziehend, haben wir bereits aus dem vorliegenden Durchschnitte entnommen, dafs das Salzgebirge am *Dürrenberge* in Gestalt einer tiefen Mulde über den obersten, zum Theile rothen und Versteinerungs-reichen Kalkschichten der untern Gruppe abgelagert seye, und mithin zwischen diese und die schiefrig-merglige Gruppe des Alpenkalkes oder in diese letztere selbst hineinfalle. Wir ersehen auch zugleich daraus, dafs die liegenden Kalksteinschichten der *Dürrenberger* Salzmulde offenbar zu den obersten Schichten des *hohen Gölls* gehören müssen; und doch stofsen wir gleich in der Nähe auf eine Erscheinung, welche

Digitized by Google

entweder dieser Ansicht widerspricht, oder eine bereits hinsichtlich des Salzberges von *Berchtesgaden* geäufserte Meinung mit bestätigen hilft. Die nordwestliche Fortsetzung des *hohen Gölls* nämlich bildet der *Göllstein*, an dessen Fufse das Salzgebilde von *Berchtesgaden* sich ausbreitet. Während die Schichten am *hohen Göll* mit einer Neigung in N.O. die schiefrig-mergligen Schichten des *Eckerfürsts* u. s. w. unterteufen, nehmen die Schichten am *Göllsteine* eine weniger geneigte Stellung an, fallen dann aber an dem vom *Göllstein* auslaufenden *Göllriegel* immer steiler gegen N. O. ein, bis sie beinahe auf dem Kopfe stehen, dann nehmen sie ein nach S. W. und später nach S. O. geneigtes, mithin den Schichten des *hohen Göll* beinahe entgegengesetztes Einfallen an. Dieses letztere verfolget man längs dem Fufse des *Schwarzorts*, und selbst noch tiefer bis zum *Lenzer Lehen* hinab, wo ein analoger Kalstein mit südlichem Einfallen bereits unmittelbar das Salzgebirge von *Berchtesgaden* bedeckt, und auch in der Grube (bei den grofsen und kleinen *Selbstwässern*) mit dieser Neigung entblöfst ist. Weiter hin gegen das *Meisterlehen* wird der Kalkstein endlich dolomitisch, und setzet den ebenfalls noch über dem Salzgebirge abgelagerten *Mausbüchel* zusammen. Indem hier das Salzgebirge von *Berchtesgaden* den Kalkstein des *hohen Gölls* zu unterteufen scheint, während dieser doch wieder seinerseitt die Unterlage des Salzgebirges vom *Dürrenberg* bildet, hätten wir somit — wenn sonst keine Täuschung zum Grunde liegt — einen neuen Beweis für das scheinbar höhere Alter des Salzgebirges von *Berchtesgaden*, welches dadurch noch wahrscheinlicher werden dürfte, dafs der Kalkstein vom *hohen Göll* in seiner Fortsetzung gegen N. W. mit ganz gleichartigem Bestande wie der Kalk des *Zinken* — welchen wir zum Liegenden des *Dürrenberger* Salzgebirges rechnen — in dem *Laroſs-Graben* ein Gypslager, welches dem in diesem Graben

Digitized by Google

entwickelten und bereits bezeichneten scheinbar ältern Schiefergebilde verknüpft ist, unmittelbar überlagert, und jenseits des nahen *Thangrabens* — in der *Au* — zugleich das Liegende der bis dahin sich erstreckenden *Dürrenberger* Salzmulde zu bilden scheint. Bei den östlich vom *Dürrenberg* gelegenen Salzbergen dürfte jener von *Hallstadt* als eine in der untern Gruppe des Alpenkalkes eingeschlossene stockförmige Masse gelten können. Die Salzgebirgs-Ablagerungen von *Ischel* und *Aufsee* hingegen fallen — wie ich dies bereits an andern Orten zu entwickeln versucht habe [10] — zwischen die untere und obere Gruppe des Alpenkalkes hinein, und erscheinen einem schiefrig-kalkigen und mergligen Gebilde verbunden, welches als ganz analog mit den Gesteinsarten der schiefrig-mergligen Gruppe von *Hallein* betrachtet werden kann. Eine gleiche Bewandtnifs wird es mit dem Salzberg von *Hall Innthal* haben, obgleich dort die Rauchwacken im Hangenden und wohl auch im Liegenden, dann die oolithischen Schichten und das Auftreten von Mergelschiefer und Sandstein im *Lafatscher* Thale noch genauere Beobachtungen erfordern. Die organischen Reste in der Nähe der Salzgebirgs-Ablagerungen anbelangend, glaube ich nur noch bemerken zu sollen, dafs, wenn gleich am *Dürrenberg* dieselben, namentlich der so charakteristische Pecten salinarius, welcher bei keinem Salzberge fehlt, nebst Avicula, Terebrateln, Ammoniten, Orthoceratiten, Placuna u. s. w. dem Kalkstein unter dem Salzgebirge angehören, und der Kalkstein über denselben vielmehr ganz Versteinerungs-leer ist, dasselbe nicht eben so entschieden von den andern Salzbergen gelten kann, worüber jedoch noch weitere Beobachtungen entscheiden müssen.

Hinsichtlich der Metallführung dieser Gruppe können wir derselben die Blei- und Galmai-Lager-

[10] Mineral. Zeitschr. 1828.

Digitized by Google

stätten vom *Königsberg* — unfern des *hohen Göll* — beizählen. Zweifelhaft erscheint hingegen die Stelle der silberhaltigen Kupfererze an der *unsinnigen Kirche* in der Nähe vom *Sandling*.

Schliefslich erwähne ich noch des Diorits, welcher bei *Golling (Scheffau)* in der Nähe einer Gyps-Ablagerung Stockwerk-artig in der untern Gruppe des Alpenkalkes am Fufse des *Tännen*-Gebirges, nicht weit entfernt von den an der *Lammer* auftretenden Schiefern von *Werfen* zum Vorschein kommt,[11] und auch bei *Ischl* auf dem *Kalvarienberg* in Blöcken zerstreut herumlieget — dann des Dolomits, welcher sowohl in der Nähe des Diorits der *Scheffau*, als auch an mehreren andern Punkten sich entwickelt — und gehe auf das Felsgebäude der *Karpathen* über, um dort eine dieser Abtheilung des Alpenkalkes parallele Felsgruppe zu bezeichnen.

Ich meine den Kalkstein, welcher, mit einer Breiten-Erstreckung von einigen Hundert bis zu mehreren Tausend Klaftern, und einer sehr ansehnlichen Höhen-Bildung über den Quarzfels der Central-Gruppen der *Karpathen* gelagert erscheint, und — im *Tatra*-Gebirge — die so groteske nördliche Vormauer zusammensetzt. In dem Durchschnitte von *Koscielisko* zumal ist dessen Lagerungs-Verhältnifs deutlich ausgedrückt. Er ruhet dort über dem kalkig-kieseligen Trümmergestein des Quarzfelses mit Terebrateln, enthält — bei übrigens grofser Einfachheit seiner Massen — ein untergeordnetes Lager schiefrigen Mergels, und wird — bei dem *Eisenhammer* — von einem schiefrig-mergligen und kalkigen Gebilde überlagert. Von Farbe erscheint er graulich-weifs, doch auch dunkel bis schwarz.

Diese letztere Varietät enthält eingesprengten derben Schwefel. Uebrigens führt der Kalkstein unre-

[11] S. Mineral. Zeitschr. 1828. 10tes Heft.

Digitized by Google

gelmäßige Lager und kleine Stockwerke von Thon und Brauneisenstein.

Dieser Kalkstein umringet mit zunehmender Entwickelung die *Tatra*-Gruppe von der Westseite ohne Dazwischentreten einer andern Felsart, und setzt dann noch einige Stunden — von Karpathen-Sandstein begrenzt — gegen Süd-West fort.

An dem Nordrande der *Bukowiner* Urgebirge-Gruppe zeiget der Kalkstein über dem Quarzfels einen mehr Trümmergestein-artigen Charakter (*Tithon Moldawi*).

c. [12] Die schiefrig Sandstein-artige Gruppe des Alpenkalkes, wenn gleich an mehreren Orten in den Alpen entwickelt, scheint nur an wenigen Punkten eine so wohl bezeichnete Stelle, wie in dem Durchschnitte des *Salza*-Thales einzunehmen.

In der Erstreckung vom *hohen Göll* bis zum *Untersberg* verbreitet sich dieses Gebilde von dem Rücken des *Roßfeldes* gegen West durch den *Lippen*- und *Sau-Graben* bis eine Strecke in den *Laroßbach* hinein, wo die schiefrigen Schichten wieder von Kalkstein unterteuft werden, zieht sich dann quer über das südliche Gehänge der *Harpoint*- und *Röstein-Berge* am süd-östlichen Fuße des *Zinkens* vorüber, über die *Stockerhöhe* längs dem *Rheingraben* nach *Hallein* zu, wo sich diese Grenzlinie mit der an dem östlichen Gehänge, am Fuße des *Abtswaldes* und *Hochecks* gezogenen, vereinigt. Von *Hallein* erstrecken sich dann die schiefrigen Kalkschichten am Fuße des *Barensteins* vorüber und setzen, im Verbande mit grauen und grünlichen Mergelschiefern, den Bergrücken des *Götschen* und *Hundskragen* zusammen, von wo sie einerseits bis an die *Ache* bei *Schellenberg* und noch darüber hinaus bis an den Fuß des *Untersberges*, andererseits aber bis in das *Salza*-Tha-

[12] S. im Durchschnitte No. 5. 6. und 7.

Digitized by Google

hinabreichen, so dafs eigentlich der ganze — nördlich von *Hallein* gelegene Raum zwischen der *Salza* und *Ache* von diesem Gebilde erfüllet wird. Der Sandstein desselben kann nur als ein, untergeordnete Schichten und Lager zusammensetzendes Glied betrachtet werden. Als solches erscheinet er vorzüglich mächtig in dem Zuge über das *Hocheck* und den *Rieberbrunn* gegen die *Landstiege*, dessen Fortsetzung man vielleicht in den Sandsteinlagern des *Lippen*-Grabens annehmen dürfte. Der in dem Durchschnitte entwickelten muldenförmigen Lagerung nach wären dies die entgegengesetzten Ausgehenden der am *Eckersattel* in N. O. einfallenden Sandstein-Schichten. An der nördlichen Seite der schiefrigen Gruppe beobachtet man ober dem *Fuxthurme*, dann am *Götschen*, auch noch Wechsellagerungen von Mergelschiefer und Sandstein.

Eine wichtigere Beziehung bieten die Gyps-Ablagerungen dieses Gebildes dar. Als solche haben wir bereits eine am *Rofsfeld* — an dessen östlichem Gehänge bei der *Trockenthau*-Alpe auch eine Salzquelle zum Vorschein kommt — in Betrachtung gezogen. Allein in dem nördlichen Theile dieser Gruppe giebt es deren noch mehrere. Die ausgezeichneteste ist jene an dem östlichen Gehänge des *Hundskragens*, unfern der Ruine von *Gutrath*, wo unter der dortselbst sich ausbreitenden kleinen Hochebene *(Geschröff)* — wahrscheinlich vom *Tiefengraben* aus der alte Salzberg von *Twal* im Umtriebe gestanden seyn soll. Eine zweite wäre jene in der Mulde von *Neusieden*, wo der angebliche alte Bergbau vom *Teuffenbach-Graben* aus geöffnet worden seyn dürfte.

Da die am *Hundskragen* entblöfsten blauen Thonmergel und sandigen Mergelschichten ein stark in West geneigtes Einfallen zeigen, mufs man dieselben als die Hangendschichten der, am *Gutrathsberg* sichtbaren Thongyps- und muthmafslichen Steinsalz-

Digitized by Google

Ablagerungen — wofür übrigens auch eine Salzquelle daselbst spricht — annehmen.

Gegenüber dem Fuſse des *Untersberges* im *Weissenbach-Graben*, nur eine Viertelstunde nördlich vom *Gratscher-Graben* — durch welchen die Durchschnittslinie gezogen ist — erscheint ebenfalls Thon-Gyps, welcher ohne Zweifel im Verband mit den schiefrigen Schichten dortselbst, von dem in N. W. einschiefsenden Kalksteine des *Untersberges* bedeckt wird. Bei *Schellenberg* selbst verdrängt ein dunkler weicher, beinahe wagerecht gelagerter Schieferthon alle übrigen Glieder dieser Gruppe. Aber gleich südlich neben dem Markte an der Straſse wird derselbe mehr blaulich, und wechselt mit mattem, thonigem Kalke, dann grauem kieseligem Kalke, thonigem Sandsteine und rothem Mergel-Sandsteine, bei einer ausgezeichnet Mulden- und Sattel-förmigen Struktur der Schichten. Etwas weiter südlich, erscheinen wiederholte Spuren von Thon-Gyps, dann aber befindet man sich bereits in der Nähe des rothen Glimmer-reichen Schiefers von *Oettenberg*, welcher eben so wie der Mergelschiefer im *Gratschen-Graben*, nur noch mit einem flachern etwa 30 Grad in N. W. gerichteten Einfallswinkel, den Kalk des *Untersberges* unterteuft. Wie sich der Mergelschiefer hier zu dem im Becken von *Berchtesgaden* verbreiteten rothen Schiefer verhalte, ist mir — ungeachtet der Nähe beider Gebilde und scheinbarer Berührung derselben — auszumitteln noch nicht gelungen, und es ist dies allerdings ein Punkt, welcher die Trennung dieser beiden Gebilde hier höchst schwierig und kritisch macht.

Westlich von dem Durchschnitte des *Salza-Thales* erscheinen die schiefrigen Gesteine der mittleren Gruppe des Alpenkalkes nur noch in abgerissenen Parthien, wie am süd-westlichen Gehänge des *Hirschbüchels* gegen den *Weiſsenbach* und a. a. O.

Gegen Osten tritt dasselbe Verhältniſs ein. Der

Digitized by Google

bereits bezeichnete Zug des Mergelschiefers durch den *Kärterer Graben* (bei *Golling*), wo derselbe zum Theil einen schiefrigen, von dünnen Kalkspathadern erzartig durchzogenen, thonigen Kalkstein darstellet, durch die *Weitenau* gegen den *Au-Bach* und die *Lammer* — in welcher Erstreckung, von dem am Fuſse des *Schwarzbergs* entblöſsten, eingemengten derben Schwefel enthaltenden Gypsberge angefangen, eine ganze Reihe Schlotten-artiger, die Fortsetzung des Gypses andeutender Vertiefungen sichtbar ist, — verschmälert sich zu einem blos dem Kalk untergeordneten Mergelschiefer-Lager, und man befindet sich an der *Lammer* und an dem von Gypsschlotten ausgehölten Gehänge des *Einbergs*, gegenüber dem rothen Schiefer von *Werfen* und dessen mächtigen Gyps-Ablagerungen, in nicht geringer Verlegenheit, die so nahe gestellten Gyps-Lagerstätten dieser beiden sich berührenden Gebilde gehörig zu sondern.

Weiter östlich, bei dem Salzberge von *Hallstadt*, beobachtet man an dem südlichen Gehänge des das Salzgebirge beherbergenden Hochthälchens blos das Ausbeissen von rothem, mit Schieferthon und Kalk wechselndem Mergelschiefer, welcher höher oben den dichten Kalkstein zu unterteufen scheint.

Dieselben Felsarten siehet man auch zwischen *St. Gilgen* und *Ischl* im Thale zum Vorschein kommen. Sehr verbreitet und ganz mit denselben Verhältnissen wie im *Salza*-Thale entwickelt, erscheint der Mergelschiefer zwischen den Salzbergen von *Ischl* und *Aussee*, zumal am letzteren.[13]

Er bildet dort auf eine unwiderlegbare Weise ein zwischen die obere und untere Gruppe des Kalksteins gelagertes, und diesen durch Wechsellagerung verknüpftes System schiefriger Felsarten, welchen auch

[13] S. Mineral. Zeitschr. 1828. 10tes Heft.

Digitized by Google

das Thongyps- und Steinsalz-Gebirge untergeordnet erscheinet.

Diese Lagerungs-Beziehungen des Mergelschiefers zum Kalksteine erstrecken sich längs dem *Grundelsee* über den *Teltsen-Berg* — wo man das von Kalkstein überlagerte Thongyps-Gebirge in einer merkwürdigen Verbindung mit einem Spatheisenstein-Lager beobachtet — gegen *Mitterndorf* hin. Bei *St. Gallen* endlich, längs dem *Weifsenbache* bis in das *Ens-Thal*, und in diesem bis an die *Lausa* und weiter hinein erscheint der Mergelschiefer begleitet von Thongyps-Ablagerungen und selbst Salzquellen (an der *Ens*) mächtig entwickelt.

Die Ueberlagerung desselben von Kalkstein ist zumal an der *Lausa*, wo ein dunkler hepatischer Kalkstein mit weifsem Kalkspathe und violettem Flufsspathe das Thongyps-Gebirge bedeckt, deutlich ausgedrückt.

In den *Karpathen* endlich erscheint an dem Nordrande der *Tatra*-Gruppe, in dem bereits erwähnten Durchschnitte von *Kosczielisko* und den benachbarten des *Kokolower Thales* eine ganz gleichartige, nach unten und oben von Kalkstein begrenzte Reihe schiefriger Mergel und Kalke, welche, nebstbei noch in Verbindung mit einigen Sandstein-, Schieferthon- und dunklen Kalkstein-Schichten, auch versteinerte ein- und zweiklappige Schaalthiere, namentlich plattgedrückte sehr dünne Ammoniten enthalten. Wahrscheinlich wird dem untern Theile dieser Gruppe auch der rothe und bunte, dünn geschichtete, thonige Kalk an der *Hollitza (Jaworina)* beizuzählen seyn.

An der *Bukowiner* Urgebirgs-Gruppe scheinen sich diesem Systeme auch dunkle kalkige Schiefer mit chloritischen und selbst Euphotid-artigen, Rotheisenstein-haltigen Felsarten zu verbinden *(Fundul Moldawi)*.

Digitized by Google

d.[14] Den Kalkstein der oberen Gruppe des Alpenkalkes, d. i. jenen des *Untersberges*, in seiner weitern Erstreckung dem Streichen nach mit einiger Sicherheit zu bezeichnen und zu sondern, ist, bei der bereits entwickelten stellenweisen Unterdrükkung der trennenden mittleren oder schiefrig sandsteinartigen Gruppe des Alpenkalkes und bei der dann Statt findenden ununterbrochenen Vereinigung des Kalksteins der untern und obern Gruppe, endlich bei dem ziemlich gleichartigen Bestande desselben eine sehr schwierige Aufgabe.

So kann man schon ganz in der Nähe des Durchschnittes vom *Salza*-Thal, an der nördlichen Seite desselben in der Reihe — bis zum *Gaisberg* bei *Salzburg* — fortlaufender Kalkberge nicht leicht eine bestimmte Scheidungslinie auffinden.

Auf der westlichen Seite ist es eben so schwierig, den Kalkstein des *Untersberges* dort, wo er sich bei dem *Hallthurme* mit dem zum Theil dolomitischen *Lattengebirge* verbindet, zu trennen, obwohl man in der Nähe jenes Punktes an dem süd-östlichen Fufse des *Lattengebirges* durch den Umstand, dafs in dem *Klausenbach-Thale* bei den *Siebenbrunnen*, im *Ferchen*- und *Thon-Graben* (*Winkel* und *Leopel*) der Kalkstein auf eine ausgezeichnete Weise von einem mächtig entwickelten Thongyps-Lager unterteuft wird, sich mehr zu der Ansicht bestimmt sehen mufs, denselben der obern Gruppe beizuzählen, obschon das Thongyps-Gebirge dort auch zugleich einerseits einen räthselhaften Verband mit Schiefern, scheinbar dem ältern rothen Schiefergebilde angehörig, zeiget, andererseits aber — im *Thongraben* — mit einer, wiewohl nicht mächtigen Ablagerung der Petrefaktenreichen, an dem nördlichen Fufse des *Untersberges* sich anlegenden — jüngern Gesteins-Schichten in Berührung stehet.

[14] S. im Durchschnitte No. 8.

Digitized by Google

Aus ähnlichen Beziehungen kann man auch dem Thongyps von *Flodersbach* bei *Reichenhall* mit seinen bunten Schiefern im Hangenden und den Spiegel-artigen Gesteinsflächen des darüber gelagerten, zum Theil feinkörnig Trümmergestein-artigen und etwas eisenschüssigen Kalksteins — dann dem, mitten zwischen Muschel-reichem Sandstein und Thone auftretenden, mit Eisenglimmer-haltigen Trümmern des rothen Schiefers von *Werfen* gemengten Thon-Gyps in der *Groſs-Gemein* — und dem dunklen, Salzquellen führenden Kalkstein von *Reichenhall*, welcher eben so wie jener den — dem ältern Schiefergebirge scheinbar angehörigen — Thon-Gyps von *Admont* begleitende, und wie der über dem Thon-Gyps des Mergelschiefers in der *Lausa* (*Steyermark*) gelagerte hepatische Kalkstein, zahlreiche Kalkspath-Adern mit violettem Flufsspath führet, endlich dem Kalkstein des benachbarten *Stauffen* und des anstofsenden, Blei und Galmai führenden *Rauschenbergs* bei *Inzell*, eine Stelle in der Reihe der entwickelten Felsgruppen nur muthmafslich anweisen. Längs den aus dem *Oesterreichischen* Salzkammergute über *Aussee*, *St. Gallen* u. s. w. sich hinziehenden Ablagerungen der schiefrig Sandstein-artigen Gruppe kann man hingegen auch mit vieler Bestimmtheit den Kalkstein der obern Gruppe sondern; so setzet derselbe namentlich nebst mehreren andern Bergen den *Sandling* bei *Aussee* unmittelbar über einer mächtigen Salzgebirgs-Mulde zusammen. Dem Bestande nach erscheint übrigens der mit Hornstein-Schichten durchzogene Kalkstein dieses Berges ganz gleichartig mit jenen des *Zinkens* am *Dürrenberg*, welcher, den entwickelten Ansichten zu Folge, das Liegende dortselbst bildet, und zur untern Gruppe des Alpenkalks gehört. Bemerkenswerth erscheint es jedoch, dafs am *Aussee'r* Salzberge auch noch über dem Salzgebirge ein von Schiefer eingeschlossenes, rothes Kalklager von gleichem Bestande wie der Liegendkalk am *Dürrenberge*,

Digitized by Google

von *Wallbrunn* z. B., ruhe, und dafs dasselbe wahrscheinlich dieselben Versteinerungen wie der Kalkstein von *Wallbrunn* (Pecten salinarius, Terebrateln u. s. w.) enthalten wird; was im Ganzen genommen übrigens wohl blos eine innigere Verknüpfung der Salzlagerstätten und der dieselbe einschliefsenden Gesteine dortselbst mit der untern Gruppe des Kalksteins andeutet. — Sowie ferner die über dem Salzgebirge abgelagerten Kalkstein-Massen von *Hahnrain* am *Dürrenberg*, jene vom *Roſsfeld* über dem Thongyps u. s. w. zu der obern Gruppe gezählt werden müssen, eben so reihet sich derselben auch der Kalkstein vom *hohen Mildanger Thor* über dem Salzgebirge von *Hall Imthal* an.

Der poröse und dolomitische Kalk über dem Salzgebirge von *Berchtesgaden* würde allem Anscheine nach auch dazu gerechnet werden müssen, wenn nicht das Salzgebirge selbst mit dem Thon-Gypse des rothen Schiefers einen gewissen Verband anzeigte, und der Kalkstein über diesem vielmehr mit jenem im *Laroſsbache* — über dem anscheinend ältern Gypse — und durch diesen mit jenem des *Zinkens*, d. i. dem Liegendkalk der *Dürrenberger* Salzmulde, im Zusammenhange sich darstellte.

In den *Karpathen*, namentlich der *Tatra*-Gruppe, beobachtet man besonders deutlich in dem Thale von *Koscielisko* über den schiefrigen Mergeln und Kalksteinen einen dichten weifslich grauen und auch röthlichen Kalkstein, welcher ganz mit dem Bestande des Kalksteins der obern Gruppe in den Alpen auch dessen Lagerungs-Beziehungen theilet.

Wenn übrigens gleich die Nummuliten erst einer jüngern Schichtenfolge eigentlich angehören, so dürfte doch anzunehmen seyn, dafs der Kalk von *Leon-Thal* — westlich von *Koscielisko* — von *Zakopana* und a. a. O., dann jener in der *Bukowina* bei *Kirlibaba (Capo* und *Jedul-B.)* an der *Pietre le Domni* bei *Passorita* u. s. w. mit oft zahllosen Num-

Digitized by Google

muliten dieser Gruppe verbunden seyn; — eine Erscheinung, welche sich auch am *Untersberg* und an andern Orten in den Alpen wiederholen dürfte.

e.[15] Der in dem Durchschnitte des *Salza-Thales* durch den Inhalt zahlreicher Hippuriten bezeichnete Kalkstein wird in seiner weiten Erstreckung — dem Streichen nach — stellenweise wahrscheinlich auch andere Schaalthiere, Nummuliten, Tornatellen ... aufnehmen, und durch diese charakterisirt werden.

Uebrigens scheinet diese Felsgruppe keine bestimmte Streichungslinie und Mächtigkeit zu besitzen, und bald an dem Rande der Alpen, bald in gewissen Mulden-artigen Becken innerhalb derselben, als die Unterlage oder tiefste Schichtenfolge jüngerer Petrefakten-reicher Sandstein-artiger und thoniger Ablagerungen, ihre Stelle einzunehmen. So kennen wir noch ganz in der Nähe des Hippuritenkalkes am *Untersberge* einen thonigen Kalk mit Tornatellen und Nummuliten, dann — weiter östlich — Andeutungen von Hippuritenkalk in dem Becken der *Gosau* — von weifsem dichten Tornatellen-Kalk aber im *Weifsenbach*, am entgegengesetzten Abhange des mit der *Gosau* noch im Zusammenhange stehenden, und mit den jüngern *Gosauer* Gesteinen erfüllten *Rufsbach-Thales*, — ferner von Hippuritenkalk bei *Hieflau* und im Verband mit Nummuliten-Kalk an der *Wand* bei *Wienerisch Neustadt* u. s. w.

Wir haben endlich bereits am *Untersberge* in Betrachtung gezogen, dafs der Hippuritenkalk — in den Marmorbrüchen — eine Trümmergestein-artige Struktur annehme. Diese Verbindung mit Kalk-Konglomeraten dürfte stellenweise viel mächtiger und deutlicher ausgedrückt, und dieses Konglomerat — das aber nicht mit einem andern, einer jüngern Schichtenfolge zugehörigen zu verwechseln wäre — als ein

[15] S. im Durchschnitte No. 9.

Digitized by Google

Glied des Hippuriten- oder Nummuliten-Kalkes zu betrachten seyn, welches, zumal nach unten zu den Hippuriten-Kalk von dem unterliegenden Kalkstein — wie an der *Wand* — trennend, seine Stelle einnimmt.

In den *Karpathen* folget — namentlich in dem oft erwähnten Durchschnitte von *Koszcielisko* und in dem mehr westlich gelegenen Engpasse von *Hutty* — über dem dichten Kalksteine ein Kalk-Trümmergestein, welches sich mit einem kalkigen Sandsteine dem in den obern Schichten mehr thonigen und sandigen, und dann selbst etwas bituminösen Nummuliten-Kalk verbindet. Dieser Nummuliten-Kalk enthält aber hier — nebst dem Nummulites laevigatus Lam. in zahlloser Menge — auch andere Schaalthiere, als Pecten, Pectunculus, Gryphaea columba Lam. u. m. a. — Mit denselben Petrefakten, und auch noch Cristaciten, Plagiostomen und kleine Univalven aufnehmend, umsäumet der Nummuliten-Kalk den nord-westlichen und nördlichen Rand der *Bukowiner* Urgebirgs-Gruppe (*Capo* und *Jedul-B.* bei *Kirlibaba, Pietre le Domni* bei *Passonita* u. s. w.), dann das südlich an dasselbe sich anschliefsende Becken von *Pojana Stampi*, wo er in Verband mit grofsen Massen, zum Theil chloritischer Trümmergesteine, den hohen *Uysor*, *Kukuraoza* und andere Berge zusammensetzet. Kalk-Konglomerate im Verband mit dichtem und dolomitischem Kalke, ungemein mächtig entwickelt, treten am entgegengesetzten westlichen Ende der *Karpathen*, an der *Waag* (*Rayec*, *Sillein* u. a. a. O.), die *Taczkower* Gruppe von der nord-westlichen Seite mit senkrechter Schichtenstellung umsäumend, auf.

An dem südlichen Rande des grofsen Kessels von *Siebenbürgen* bei *Kronstadt*, im *Schulier*-Gebirge, am hohen *Buczest* bei *Törzburg* u. a. a. O., wechsellagern beharrlich zum Theil gemischte Trümmer-Gesteine, theils mit Kalk-Lagern, theils mit Mergel, theils endlich mit einem mergligen Sandsteine, und

Digitized by Google

enthalten nebst Spuren von Nummuliten und andern Schaalthieren, dann Fischen, auch die Ichthyosarcolithen-artigen Reste. Aber der mit denselben in Verband tretende Kalk und Mergel zeiget, nebst mehreren andern Petrefakten, Ammoniten und Madreporen. Am nördlichen Saume dieses Beckens aber — bei *Ilonda* — erscheinet ebenfalls ein schmaler Zug von Nummulitenkalk, gegen Süden von *Karpathen*-Sandstein, gegen Norden aber von einem tertiären Gebilde mit Kohlen und Eisenstein und etwas Gyps, dann mit vielen Austern und auch Nummuliten begrenzt. Endlich die an dem Nordrande der grofsen Kette des *Karpathen*-Sandsteins bei *Alttitschein*, *Laczyn* u. a. a. O. auftretenden kalkigen Trümmer-Gesteine mit häufigen Einmengungen grüner chloritischer Substanzen dürften — wenn gleich ohne Nummuliten — auch hieher zu zählen seyen. Schliefslich entwickelt auch ein Theil des Kalksteins in *Dalmatien*, welcher — den Beobachtungen des Herrn Partsch zu Folge [16] — mit Kalk-Konglomeraten, sandigem Nummuliten-Mergel und Sandstein wechsellagert, und nebst Nummuliten auch Hippuriten, Echiniten und Fischreste enthält, viele analoge Beziehungen.

Ich glaube nicht anstehen zu dürfen, diese Gesteinsarten, zumal jene an dem Nordrande der Centralgruppe der *Karpathen*, mit dem vereinigten Nummuliten- und Hippuriten-Kalke der Alpen, einschliefslich seiner Konglomerate, zu parallelisiren, allein — wie es die Folge zeigen wird — begreift die bezeichnete Gruppe der *Karpathischen* Nummuliten-Kalke und Trümmergesteine wahrscheinlich mehrere Gesteinsfolgen, welche wir in dem Durchschnitte des *Salza*-Thales vereinzelt in Betrachtung gezogen haben, nämlich die Gruppen f, g, h. ...

[16] Bericht über das Detonations-Phänomen auf *Meleda*.

Digitized by Google

f. [17] Der rothe und bunte durch den Inhalt von Inoceramen, Echiniten und Fischresten bezeichnete Mergel am nördlichen Rande des *Untersberges* gehört unter jene Felsarten, welche in den Alpen ohne Zweifel viel verbreiteter seyn werden, als sie bisher bekannt sind.

Uebrigens scheinen die Lagerungs-Beziehungen dieser Felsart nicht immer dieselben zu bleiben. Im *Fuſsbach-Thal* — an der Straſse in die *Goſsau* — sieht man in der Nähe der mit sandigem Mergel wechselnden Konglomerate einen rothen Mergel über grauen Schieferthon gelagert.

Am nördlichen Fuſse des *Traunsteins* bei *Gmunden*, wo derselbe undeutlich geschichteten, dunkeln, thonigen Kalk zeiget, stöſst man im *Geschlieff* ebenfalls auf röthliche und bunte Mergelschichten, welche, mit einigen Sandstein- und Schieferthon-Schichten wechsellagernd, nach Norden einfallen.

Bei *Mondsee* endlich, am Fuſse des *Schobersteins*, beobachtet man auch rothe merglige Schichten, welche, mit Sandstein und Schieferthon unter sehr starken Krümmungen wechsellagernd, an dem dolomitischen Kalk des *Schobersteins* angelehnt oder vielmehr denselben zu unterteufen, im Ganzen betrachtet aber mit den Schichten desselben unter verschiedenen Neigungswinkeln aufgerichtet zu seyn scheinen.

In den *Karpathen*, in den erwähnten Durchschnitten der Central-Gruppe, wüſste ich nicht eine bestimmte Schichtenfolge dieser Felsart gegenüber zu setzen, wenn man nicht annehmen darf, daſs dieselbe in der Gruppe der karpathischen Nummuliten-Kalke mit einbegriffen seye, oder daſs diese einer und derselben Gruppe angehörige, durch Echiniten, Fischreste und groſse eigenthümliche Inoce-

[17] S. im Durchschnitte No. 10.

Digitized by Google

ramen ausgezeichnete Schichtenfolge stellenweis nicht entwickelt oder unterdrückt seye.

In der *Galizisch-Podolischen* Niederung hingegen breitet sich unferne dem nördlichen Rande des Karpathen-Sandsteins theils über Orthozeratitenkalk theils über einen diesem verknüpften rothen Sandstein und bedeckt von Molasse oder jüngerm Grobkalke, ein analoges kalkig-mergliges Gebilde (im Lande *Opoka* genannt) mit Inoceramen, Pecten pleuronectes Lam., Nucula pectinata und striata Sow., Gryphaea dilatata, auricularis und columba, Echiniten, Solen vagina Lam., Ammoniten u. m. a. aus, welches mit theils schreibender, theils harter — Gyps und Schwefel führender — Kreide verknüpft, als Kreidemergel sich darstellet.[18]

g.[19] Die Abtheilung der Sandsteine und Schieferthone vom *Untersberg* über dem bunten Mergel mit Inoceramen u. s. w., bietet zwei Aehnlichkeiten im Bestande dar. Eine derselben erinnert an den Sandstein von *Högl* oder den Karpathen-Sandstein, die andere mehr augenfällige aber an die Sandsteine in den Schleifsteinbrüchen der *Gosau*, welche ihre Stelle erst über der nächstfolgenden Abtheilung einzunehmen scheinen, dann an jene Gesteinsschichten, welche südlich vom *Untersberge* im *Thongraben* in der unmittelbaren Nähe mächtiger von Kalk überlagerten Gypslagerstätten auftreten. Wahrscheinlich wird auch ein Theil der Sandsteine aus der *Gäms (Hieflau)* hieher gehören.

Eine Unterabtheilung dieser Gruppe am *Untersberg* mit einem mehr kalkigen Typus, Nummuliten und Fischzähnen, deutet auf den Parallelism derselben mit den Sandstein-artigen Gliedern des Karpathischen Nummulitenkalkes hin. Die feinkörnigen, weifslich grauen und gesprenkelten Sandsteine

[18] S. Mineral. Zeitschr. 1827. 9tes Heft.

[19] S. im Durchschnitte No. 11.

Digitized by Google

Ingegen haben eine auffallende Aehnlichkeit mit den Sandsteinen, welche in *Wieliczka* mit den Salzflötzen abwechseln.

h.[20] Die der vorstehenden Abtheilung innig verknüpften sandigen Mergel und Thone mit Nummuliten, Discorbiten, Turritellen und Cerithien u. s. w. erstrecken sich mit aufgerichteter Schichtung bei *Glaneck*, wo namentlich die blauen Thone mit Trigonia costata und andern Versteinerungen entblößt sind, vorbei, gegen das *Salza*-Thal hin. An dem östlichen Gehänge desselben findet man keine Spur dieser Felsarten, und erst in dem Becken der *Abtenau* an der *Lammer (Taubensalzer-Graben)* beobachtet man über dem Schiefer von *Werfen* eine kleine Ablagerung derselben.

Im *Rußbach-Thale* aber, dort wo die Gyps führenden rothen Mergel aufhören, beginnen dieselben, im Verbande mit sandigen und thonigen, rothen Mergeln und mächtig entwickelten kalkigen Konglomeraten sich auszubreiten, und erstrecken sich, das *Rußbach*-Thal zwischen den Kalkwänden erfüllend, über die Anhöhe des *Geschütt-Passes* in das Becken der *Gosau* hin. Dort nehmen sie den ganzen weiten Raum zwischen den sie umringenden, schon von Weitem erkennbaren Kalkbergen ein, und lassen in ihrer Reihenfolge mehrere Abtheilungen beobachten.[21]

Ohne hier eine Beschreibung dieses interessanten Beckens — welche wir ohnehin von Hrn. Dr. Boué, der diese Gegend im J. 1829. mit vieler Aufmerksamkeit untersucht hat, erwarten — geben zu wollen, bemerke ich blos im Allgemeinen, daſs die Sandsteinartigen Schichten mit rothen Thonen am Fuſse des *Ressenberges*[22] noch zu den untersten Schichten der

[20] S. im Durchschnitte No. 12.

[21] S. Mineral. Zeitschr. 1828. 10tes Heft.

[22] Daselbst.

Digitized by Google

Gosauer Gesteine in Ansehung der Inoceramen welche sie enthalten, gehören werden, — dafs fern die in den grofsen Massen der mit Kalk-Konglomeraten und Sandstein-artigen Schichten abwechselnden blauen Thone im Gemenge mit Inoceramen, Cyclolithen, Fungiten, Turritellen, Pecten quadricostatus und quinquecostatus Sow. Trigonia spinosa Sow. u. s. w. enthaltene, und ganze Schichten am *Ressenberge* erfüllende Gryphaea, nicht die arcuata Lam.,[23] sondern — wie ich von Herrn Boué belehrt worden bin — die G. columba Lam. oder spirata Schloth. seye, — dafs höher als die wagerecht, wie das ganze System dieser Gesteine, gelagerten Sandstein-Schichten in den Schleifstein-Brüchen — welche mit den Sandstein No. 7, über den bunten Mergel am *Untersberg*, dem Bestande nach übereinstimmen — noch (nach den Beobachtungen des Hrn. Boué) Kalk-Konglomerate auftreten, und dafs endlich die ganze Gruppe dieser Felsarten, wie sich die Herren Boué, Sedgwick und Murchison an Ort und Stelle überzeugten — dem Alpenkalke (und zwar, nach der Ansicht des Herrn Boué, dem Kalksteine von *Golling*, d. i. der untern Gruppe desselben) auf- oder angelagert seyen.

Weiter östlich an den Ufern des *Traunsees* und am südlichen Abhange des *Traunsteins* in der *Eisenau* wird man, über Kalkstein in ein kleines Hochthälchen ansteigend, überrascht von dem Auftreten dunkler, mit Kalkspathadern durchzogener Thone, mit Turritellen, Cerithien, Trochus-Arten, Tornatellen u. s. w., welche ganz den Bestand der *Gosauer* Gesteine zeigen.

An dem entgegengesetzten, nördlichen Fufse des *Traunsteins*, im *Geschlief*, hingegen erscheinen, in der Nähe der bereits erwähnten rothen Mergel, feinkörnige Sandsteine mit vielen grünen Körnern

[23] S. Mineral. Zeitschr. 1828. 10tes Heft.

Digitized by Google

und feinkörnigem Thon-Eisenstein bei einem Streichen W.N.W. beinahe senkrecht gestellet. Von organischen Resten sind demselben zumal Nummuliten, Discorbiten und kleine Austern beigemengt. Der ganze Bestand dieser Gesteine, die grünen Körner, die — ganze Schichten erfüllenden — Thoneisensteinkörner und die organischen Reste lassen die Gleichartigkeit derselben mit dem Sandstein und feinkörnigen Thoneisenstein von *Kressenberg* nicht einen Augenblick verkennen.[24] Beachtenswerth aber erscheint hier das Auftreten derselben am nördlichen Fuße einer großen Kalkmasse, des *Traunsteins*, und von dieser blos durch einige rothe und bunte Mergelschiefer geschieden, — während an der südlichen Seite derselben eben so unverkennbar die *Gosauer* Gesteine — wiewohl blos auf eine kleine von Kalkstein begrenzte Schlucht beschränkt — entwickelt sind.

Ablagerungen der *Gosauer* Gesteine beobachtet man in der weiteren Erstreckung der östlichen Alpen noch bei *Hieflau*, an der *Wand* u. s. w., von welch letzterem Orte Herr Graf von Münster folgende Petrefakten bestimmt hat:[25] Tornatella Lam.; Cerithium Buchii, Höninghausii, Münsteri und decussatum, Corbula Partschii, Cancellaria dubia, Nerita Goldfusii. In der Fortsetzung unserer Alpen gegen Westen erscheinen — außer dem bereits erwähnten Punkte südlich vom *Untersberg* im *Thongraben* — in *Tyrol* am *Brandenberg* (bei *Häring*), dann — nach den Beobachtungen des Hrn. Boué — am *Sametjoch* zwischen *Schwaz* und *Tegernsee*, Gosauer Gesteine mit Tornatellen, Cerithien u. s. w.; endlich glaubt auch Hr. Boué bei *Santhofen* dieselben wieder zu erkennen. Im Hinblicke auf die *Karpathen* sieht man sich einigermaßen in Verlegenheit gesetzt, den Gosauer Ge-

[24] S. im Durchschnitte No. 14.

[25] Mineral. Zeitschr. 1829. 7tes Heft.

Digitized by Google

steinen eine, dem Bestande und den Petrefakten nach gleiche Felsart an die Seite zu stellen. Wenn man jedoch die Nummuliten *(Untersberg)* und die Gryphaea columba *(Gosau)* vorzugsweise in das Auge faſst, und sich über den Umstand, daſs der Typus der diese Petrefakte einschlieſsenden Gesteine in den *Alpen* mehr thonig, in den *Karpathen* aber mehr kalkig ist, hinwegsetzet, so kann man allerdings — wiewohl nicht scharf begrenzt — diese Gruppe sandiger Mergel und Thone die obersten mehr dunklen sandigen und etwas bituminösen Schichten des, ebenfalls die Gryphaea columba führenden, karpathischen Nummuliten-Kalkes *(Koszielisko)*, und wahrscheinlich auch die in dem Becken von *Siebenbürgen*, zwischen *Hermanstadt* und *Kronstadt*, bei *Szaszvaros*, auftretenden Felsarten, welche nach den Beobachtungen des Herrn Partsch, nebst mehreren der Gosauer Petrefakte, namentlich Tornatellen, kleinen Kreide-Austern und Pecten, auch die Gryphaea columba enthalten, gegenüber stellen.

i.[26] Der Sandstein von *Högl* mit seinen matten thonigen, flachmuscheligen Kalkschichten und Fucus führenden Mergeln läſst sich mit voller Bestimmtheit in seiner östlichen Erstreckung, längs dem nördlichen Rande des Kalkgebirges verfolgen.

So haben sich der *Fuschel-* und *Mond-See*, der *Atter-See* — nördlich von *Steinbach* — und selbst der *Traun-See* gegen Norden ihre Betten in dieser Gesteinsgruppe ausgehöhlet. Sie breitet sich von *Maria-Plain* an der *Salza* über *Mondsee*, längs den Gestaden des *Attersees* durch die *Aurach* gegen *Gmunden*, dann nördlich von *Traunstein* gegen *Scharnstein* und so weiter gegen das östliche Ende der *Alpen* bei *Wien* aus, wo dieselbe zwischen der

[26] S. im Durchschnitte No. 18.

Digitized by Google

Donau und der *Brühl*, das bereits an mehreren Orten berührte und in Vergleichung gezogene Kohlengebirge u. s. w. zusammengesetzt, und als Wiener Sandstein bezeichnet worden ist. Von organischen Resten kennt man in denselben nebst mehreren Fucus-Arten auch Ammoniten, Belemniten, Enkriniten und eine den Posidonien nahestehende Muschel [27], welche Herr Partsch und Herr Rouè neuerlich bei *Wien (St. Veit)* aufgefunden haben.

Der Uebertritt zu den *Karpathen* wird dort auch schon durch die Nähe beider Gebirgs-Systeme veranlafst, um so mehr aber durch die schon oft besprochene Gleichartigkeit des Wiener Sandsteins mit jenem mächtigen Sandstein-Gebilde, welches, die Zentral-Gruppen der Karpathen umringend, einen Flächenraum von nahe 2000 Quadrat-Meilen einnimmt. Den Bestand und die Lagerungs-Verhältnisse der Felsarten dieses Gebildes belangend, glaube ich mich um so mehr auf die von meinem verehrten Freunde, dem Hrn. Professor Pusch, in dem Archiv für Mineralogie u. s. w. niedergelegten Skizze über die Konstitution der *Karpathen* [28] beziehen zu können, als dieselbe ganz mit den Ansichten übereinstimmt, welche ich nach mehrjährigen Beobachtungen im Jahr 1826 mit jenem gelehrten Gebirgsforscher — welchem ich auch die Bestimmungen der in diesem Gebilde aufgefundenen Petrefakten verdanke — faste, und bemerke hier nur noch, dafs das in jenem Aufsatze als Gryphaea arcuata Lam. bezeichnete Schaalthier, welches sowohl in dem Nummuliten-Kalke an dem Rande der Zentral-Gruppen, als in den entgegengesetzen untersten kalkigen Schichten des Karpathen-Sandsteins (Gegend von *Teschen*) enthalten ist, und

[27] Mineral. Zeitschr. 1829. 7tes Heft.

[28] Archiv für Mineralogie, Geognosie u. s. w. von Karsten 1. Bd. 1. Hft.

Digitized by Google

selbst mitten im Karpathen-Sandstein einige kalkige Sandstein-artige Schichten ganz erfüllet (*Oreowa* im *Trentsiner* Komitat, *Gymeser Paſs* in *Siebenbürgen*), nach den Bestimmungen des Herrn Boué die Gryphaea columba Lam. seye.

Die Beziehungen des Karpathen-Sandsteins zu dem Nummuliten-Kalke — welche uns zur Vergleichung mit den Alpen besonders wichtig erscheinen müssen — sprechen sich an mehreren Orten ganz deutlich aus. So sieht man in dem Durchschnitte von *Kocszielisko*, nur einige Schritte von den obersten Nummulitenkalk-Schichten, Karpathen-Sandstein mit gleichförmiger nach Norden geneigter Lagerung folgen, in dem mehr westlich gelegenen Durchschnitte von *Hutty* aber, unmittelbar über dem sandigen Nummuliten-Kalke, dunkeln bituminösen Karpathen-Sandstein gelagert. In der *Bukowina*, an den Bergen *Capo, Jedul, Pietre le Domni* u. s. w. stöſset der Nummulitenkalk mit Gryphaea columba unmittelbar — wenn gleich verworren — mit Karpathen-Sandstein zusammen. Nach allen diesen Erscheinungen darf man sich daher als berechtigt ansehen, den Nummulitenkalk als eine den Karpathen-Sandstein unterteufende Fels-Gruppe zu betrachten. Für den Verband beider sprechen aber die, in einem etwas grobkörnigen, mit vielen Quarzbrocken gemengten Sandsteine bei *Mislenicze*, 18 Stunden nördlich von dem Nummuliten-Kalk von *Kocszielisko*, mitten zwischen gewöhnlichem Karpathen-Sandstein enthaltenen, gleichartigen Nummuliten.

Aber auch auſser diesen enthält der Karpathen-Sandstein noch mehrere andere Petrefakten, welche wir in den gleichartigen Gesteins-Gruppen der Alpen nur zum Theile kennen. So findet man nebst mehreren anderen in dem eigentlichen Karpathen-Sandstein und in dessen schiefrigen Schichten: kleine kalzinirte Muscheln, der Astarte senilis Sow. und Lucina albella Lam. ähnlich (*Bolechow*), Bucar-

Digitized by Google

liten (*Iglo*), dann Grätenfische (*Zakluczyn*, *Matyden*, *Kaczyka* u. a. a. O.); — in den untern kalkigen Schichten von *Teschen:* Terebratulites vulgaris und latus Schloth., Pectiniten, Madreporen, Eschariten, endlich auch kleine Univalven; — in dem untergeordneten Jura-ähnlichen, weißen und rothen Kalksteine: Madrepora cavernosus und filatus Schloth., Mytilus oder Modiola, Pleuronectites discites Schloth., mehrere Pektiniten-Arten, Eschariten und Keratophyten (*Sygneczow* bei *Wieliczka*), Trigonia?, Terebratulites vulgaris und lacunosus und mehrere Ammoniten-Arten.

Fucus-Arten (F. furcatus Brngn. und crispiformis Schloth. u. m. a.), Schilfe und Filiciten, findet man sehr zahlreich in den mergeligen und Sandstein-artigen Schichten, namentlich auch in dem Mergel-Eisenstein des Karpathen-Sandsteins, und auch in der Nähe der Steinsalz führenden Ablagerungen desselben (*Wieliczka* u. a. a. O.).

Hinsichtlich der Metallführung des K. Sandsteins erwähne ich nur kürzlich des gediegenen Kupfers und der Kupferoxyde von *Sanok*, des gediegenen Quecksilbers von *Krosozienko* in der Nähe kleiner trachytischer Felsmassen und begleitet von Säuerlingen, des mit Schwefel und Gyps gemengten Vorkommens von Bleierzen und Galmei zu *Truskawice*, hart am nördlichen Rande des K. Sandsteins, und umgeben von Salzquellen und Soole-Schächten, endlich der so zahlreichen, diesem Sandstein-Gebilde eigenthümlichen, Mergel-Eisensteine.

Die diesem Gebilde angehörigen brennlichen Mineralien, die zahlreichen Kohlen-Nester und-Putzen, und die bituminösen Substanzen (Erdöl und Erdpech), erscheinen ungemein häufig — zumal in der Nähe von Salz-Ablagerungen — verbreitet. Auch der Schwefel ist nicht selten, und stellt sich zum Theil, obwohl

Digitized by Google

in Begleitung von Gyps, analog jenem von *Radoboy* (mit Ausnahme der organischen Reste), und dem den Kreidemergeln Pohlens angehörigen Schwefel-Gebilde von *Sarkow*, dar (*Schwoszowice* bei *Wieliczka* u. a. a. O.); zum Theil aber erscheint derselbe im Gemenge mit Blei und Galmei (*Truskawice*). In beiden Fällen eignet sich derselbe auch eine ausgezeichnete Krystall-Bildung an. Nicht ganz ohne Bedeutung ist auch noch die Erscheinung von Schwefel in der Grube von *Wieliczka*, unmittelbar in dem mergelig Sandstein-artigen Hangend-Schichten des Salz-Gebirges. Zahlreiche Schwefel-Quellen und eisenhaltige Säuerlinge, dann häufige gasförmige Ausströmungen gehören endlich auch noch zu den Eigenthümlichkeiten des K. Sandsteins.

Beziehlich der Dioritzüge an dem nord-westlichen Rande des K. Sandsteins (*Neutitschein — Teschen*), nahe dem alten Steinkohlen-Sandstein von *Orlau* und an der *Landecke (Hultsyn)*, dann die Grauwake des *Mährisch-Schlesischen* Gesenkes (*Weißkirchen*), beobachtet man einen innigen, wenn gleich räthselhaften Verband derselben mit dem K. Sandstein, vielleicht einen ähnlichen, wie zwischen dem gleichartigen Sandsteine der Alpen und den Serpentin-Massen von *Waidhofen*, oder auch den Diorit-Massen der Alpen und dem Alpenkalke selbst (*Golling, Gaisalpe, Ebna ...*),

Nur noch einen, wenn gleich bloſs flüchtigen, Hinblick auf die Steinsalz-Führung der Karpathen glaube ich mir zu der beabsichtigten Vergleichung mit den Alpen gestatten zu sollen. Die Ablagerungen des Steinsalz-Gebirges erscheinen längs dem Nord-Ost Rande des K. Sandsteins, bei *Wieliczka*, *Bochnia*, *Lacko*, *Kalusz*, *Rosulna*, *Maniawa*, *Kniasdwor*, *Uterop*, *Kossow*, *Kaczyka*. Sie sind jedoch nicht bloſs auf den Rand jenes Gebietes beschränkt, sondern nehmen auch mehrere parallele, gegen Süden zu gelegene Züge ein, wofür, nebst meh-

Digitized by Google

reren Ausschürfungen, mehr denn 400 Salzquellen sprechen, welche in dem süd-östlichen Zuge der Karpathen, in *Galizien* und der *Bukowina* allein, durch das ganze Gebiet des K. Sandsteins verbreitet zum Vorscheine kommen.

Die Gesteins Schichten, welche in der Nähe der Steinsalz-Lagerstätten auftreten, gehören theils dem K. Sandstein, theils dem tertiären Gebiete an. Die ersteren sind gewöhnlich dunkle bituminöse Schieferthone mit Hornstein-Schichten, Sandsteine und Mergel mit Fukusarten, und kalkige Trümmer-Gesteine, untergeordnete Gyps- und Jura-ähnliche Kalkstein-Schichten und Lager, welche letztere namentlich, ganz in der Nähe der Steinsalz-Lagerstätten von *Maniawa*, den Karpathen-Sandstein mit beinahe wagerechter Schichten-Stellung überlagern. Die Hornstein-Schichten, welche im Wechsel mit bituminösen Schieferthonen selbst einen Antheil Bitumen sich aneignen, stellen ein ähnliches Gestein, wie der bituminöse Mergelschiefer von *Seefeld* dar, und führen auch so wie dieser, Fischabdrücke (*Wieliczka, Kaczyka*). Es sind ganz dieselben Felsarten, welche auch den übrigen grofsen Theil des K. Sandsteins gröfstentheils zusammensetzen, von welchem ich nur noch als einer Eigenthümlichkeit der Bergkrystalle erwähne, welche die schwarzen Schieferthone desselben und die kleinen Kalkspath-Gänge stellenweise ziemlich zahlreich enthalten.

Die Felsarten in der Begleitung der mehr massenförmig gestalteten Steinsalz-Ablagerungen, an dem südwestlichen Rande der *Karpathen* (in der *Marmaros*) und in dem Becken von *Siebenbürgen* zeigen gröfstentheils einen ganz eigenthümlichen Charakter [30]. Meer- und Oel-grüne, scheinbar merglig-thonige Gesteine herrschen vor, und enthalten stellenweise kleine Drusen, ausgekleidet mit zarten Chlorit-ähnlichen,

[30] Mineral. Zeitschr. 1827. 9. Hft.

Digitized by Google

fasrigen Substanzen; aber auch Quarzkörner, schwarzen Glimmer und dem Feldspathe ähnliche Theilchen beobachtet man in denselben, und so eignen sie sich mitunter ein gewisses porphyr-ähnliches Ansehen an (*Dees*, *Sugatak*, *Rhonaszek*, u. a. a. O.), und zeigen selbst eine Annäherung zu den eigenthümlichen, aus denselben hervortretenden trachytischen Gesteinen von *Csiczo*. Ich weifs diese Felsarten nicht besser zu vergleichen, als mit jenen, welche Hr. Strunz zwischen *Rhönstein* und *Cilli* beobachtet hat, und welche er als Molasse betrachtet [31].

Merkwürdig erscheinen dann auch noch die Beziehungen der in dem Becken von *Siebenbürgen*, an dem südwestlichen Rande der dasselbe einsäumenden Trachytkette, so zahlreich zum Vorschein kommenden Salz-Ablagerungen und Salzquellen, welche erstere, zum Theil ganz entblöfst und in zackigen Felsen und Nadeln aus der üppigsten Vegetation hervorragend, von den Trachyt-Konglomeraten, mit welchen sie in Berührung stehen, scheinbar überlagert werden.

Die tertiären Gesteins-Schichten in der Nähe der Salzgebirgs-Ablagerungen von *Wieliczka* sind Sand und Sandstein, mit vielen Meeresmuscheln (Austern, Pectiniten, Pectunculus pulvinatus, Venericardien, Cerithien, Trochus, Serpula, Dentalium, Teredo, Nucula, Turritella, Conus, Saxicava u. m. a.), dann Backen- und Stofszähne von Elephanten; es sind dieselben Felsarten, welche auch bei *Kossow* beinahe unmittelbar über den, mit dunklem und rothem Salzthone abwechselnden, Salzflötzen mit senkrechter Schichtenstellung abgelagert erscheinen, und welche noch weiter östlich in der *Bukowina* zu einer mächtigen Entwickelung gelangen, und südlich bis zu der Saline von *Kaczyka* vordringen. Dort in der Nähe, bei

[31] Mineral. Zeitschr. 1829. 10. Hft.

Digitized by Google

Balaczan, findet man im tertiären Sande und Sandsteine: *Arca* rhomboidea Brocchi, Venericardia imbricata Lam., Cardium obliquum, Tellina pellucida, Lucina albella Lam., Trochus, Serpula, Cerithium mutabile Lam. u. m. a.

Einige Meilen nordöstlich von *Kossow* und nahe bei den tertiären Sand- und Sandstein-Ablagerungen mit mächtigen Braunkohlen-Flötzen von *Myszyn* stofsen wir bei der Saline von *Kniasdwor* auf die höchst räthselhafte Erscheinung, dafs man dort mit mehreren, auf Salzsoole abgeteuften Schächten, blaue sandige, mit etwas Anhydrit und Gyps gemengte Thone, wechsellagernd mit Sandstein, Schieferthon — Gyps und Salzquellen führendem — Salzthone mit einem ungemeinen Reichthume fossiler Schaalthiere, durchteufet hat. Von diesen Schaalthieren können namhaft gemacht werden: Pecten pleuronectes und orbicularis, Astarte senilis Sow., Pectunculus pulvinatus, Lucina albella Lam., Nucula, Cardium obliquum Lam., Venericardia rhomboidea und imbricata Lam., Turritella, Cerithium margaritaceum, tricinctum, scaber Brocchi, Ostrea, Conus u. m. a.

Ganz gleichartige blaue, sandige Thone, und mit denselben Petrefakten, beobachtet man endlich an der *Raba* bei *Bochnia (Chelm)*.

An dem entgegengesetzten südlichen Rande des K. Sandsteins, beinahe gegenüber den Salinen von *Wieliczka* und *Bochnia*, findet man in der Nähe der im J. 1752 ersäuften Steinsalzgrube von *Sovar* — welche auf Steinsalz-Lagerstätten, der Ueberlieferung nach jenen von *Wieliczka* und *Bochnia* am meisten ähnlich, bauete — bei *Finta*, am Fufse trachytischer Hügelreihen und über anstehenden Schichten von K. Sandstein, Trümmer eines quarzigen Sandsteins mit ein- und zwei-schaligen, scheinbar ter-

Digitized by Google

tiären Muscheln, dann eine Menge der grofsen Auster (Ostrea gryphoides v. Schloth.?), wie sie bereits Fichtel in *Siebenbürgen* fand und abbildete [32].

Nach diesen Vorausschickungen schreite ich zu der Aufzählung der organischen Reste in den Steinsalz-Lagerstätten von *Wieliczka*. Man findet daselbst Nuculen, der N. pectinata, laevigata und trigona Sow. sich anreihend, Pecten pleuronectes, Ostrea navicularis Brocchi, Pleurotoma, Helix, Madrepora (vielleicht Anthophyllum), Fischzähne und Glieder von Krebsen; von vegetabilischen Resten: eine nufsartige Frucht, nach der Bestimmung des Herrn Grafen von Sternberg, eine Wallnufs der gegenwärtigen Flora, einen Pflanzenkörper, welcher nach Hrn. Bellanger der Strunk eines Fahrenkrautes — vielleicht zu Asplenium de Candolle gehörig — nach andern aber der Blüthenstamm einer Palme wäre, dann einen Nescroit — aus dem Geschlechte der Zapfenfrüchte — und eine Menge halbverkohlter und bituminöser Baum-Aeste und Stämme. Endlich glaubt Hr. Boué auch noch die gewöhnlichen Süfswasser-Muscheln des obern tertiären Sandes von *Oesterreich* und *Ungarn*, wie Paludina, Anadonta, Mytilus, daselbst zu erkennen, so wie denn auch die andern, in gewissen Salzflötzen sehr zahlreich enthaltenen, mikroskopischen Univalven, welche Hr. Boué im *Galizischen* Grobkalke wieder gefunden zu haben glaubt, einer nähern Bestimmung entgegen sehen.

Aus allen diesen Andeutungen entnehmen wir einerseits den Verband der Steinsalz-Lagerstätten mit Felsgliedern des Karpathen-Sandsteins, welche von diesen zu trennen ich bis jetzt keine Möglichkeit einsehe, — andererseits aber eine innige Verknüpfung

[32] Nachricht von den Versteinerungen von Siebenbürgen. 1780.

Digitized by Google

derselben mit tertiären Felsarten und deren organischen Einschlüssen, welche sich der Molasse oder dem Subapenninen-Thone anreihen! — Folgerungen aus so widersprechenden Thatsachen überlasse ich erfahrneren Geognosten, bekenne aber gleichwohl, dafs mir die unbedingte Einreihung des Karpathischen Steinsalzes unter die bemerkten tertiären Formationen, wie sie Hr. Boué [33] jetzt annimmt, noch immer bedenklich scheine. — Gibt es vielleicht zwei Salzbildungen in den Karpathen?... oder ruft der Kontakt zweier verschiedenen Gebirgs-Formationen unter gewissen Umständen eine so räthselhafte, ineinandergreifende Vermischung geognostischer und zoologischer Merkmale hervor?.....

Werfen wir noch einmal einen Blick auf die Alpen, um die Erscheinungen des Durchschnittes vom *Salza-Thale* mit den entwickelten, entfernteren Lagerungs-Beziehungen, gleichartiger oder paralleler Fels-Gebilde zu vergleichen [34].

Der rothe Schiefer von *Werfen*, einerseits nach unten innig dem Schiefer-Gebilde der Zentral-Kette der Alpen verknüpft, andererseits nach oben von den grofsen Massen des Alpen-Kalkes überlagert, reihet

[33] Mineral. Zeitschr. 1829. 10. Hft.

[34] Ich glaube hier noch bemerken zu sollen, dafs die Breiten-Erstreckung der aus dem Durchschnitte des *Salza-Thales* und den Karpathen gegenüber gestellten Fels-Gruppen oder Formationen sehr ungleichartig entwickelt seye. So nehmen sämmtliche Gruppen von dem rothen Schiefer von *Werfen* oder dem Quarzfelse der *Karpathen* bis zu dem Sandsteine von *Högl* oder dem Karpathen-Sandstein in den Alpen einen Raum von beiläufig 5 geograph. Meilen ein, während man dieselben in den *Karpathen* (in dem Durchschnitte von *Koszielisko*) in zwei Stunden durchschreitet. Der Karpathen-Sandstein hingegen, welcher in den Alpen (in dem Durchschnitte des *Salza-Thales*) blofs bei zwei Stunden sich erstrecket, breitet sich in den Karpathen (in dem Durchschnitte von *Koszielisko* gegen *Wieliczka*, unter einem beinahe rechten Winkel mit dem Streichen der Felsarten) bei 10 geographischen Meilen aus.

Digitized by Google

sich wohl noch dem Uebergangs-Gebiete an, wenigstens kann man denselben nach den bisherigen Erfahrungen über die Struktur der Alpen von jenem nicht füglich trennen, wenn gleich einige Erscheinungen in demselben befremdend sind, zumal dort, wo er scheinbar mitten im Alpenkalke und umschlossen von demselben auftritt, und einen so räthselhaften Verband mit mächtigen Gyps- und Salz-führenden Lagerstätten zeiget (*Berchtesgaden*, *Abtenau*). Offenbar müssen wir zwischen dem Gebiete dieser Schiefer und jenem des darauf gleichförmig gelagerten Alpenkalkes eine Haupt-Grenzscheide annehmen.

Den Alpenkalk haben wir in dem Durchschnitte des *Salza-Thales*, in drei Gruppen abgetheilt gesehen. Ob diese Abtheilung, zumal die Stellung derselben hinsichtlich des Zurücktretens der jüngern Gruppen gegen Norden, eine mehr constante Erscheinung seye, ist nach dem, was wir aus benachbarten Durchschnitten entnommen haben, sehr zu bezweifeln; vielmehr scheint die Entwickelung der drei Gruppen des Alpenkalkes mehr ungleichartig, und überdies noch durch abwechselnde Lagerungs-Verhältnisse und Schichten-Stellung schwankend geworden zu seyn. So scheint die untere Gruppe stellenweise, durch Unterdrückung der mittlern, sich mit der obern ohne merkbaren Lagerungs-Grenzen zu verbinden; an andern Orten trennen die Gesteine der mittlern Gruppe blos einzelne Massen der obern und untern Gruppe des Alpenkalkes, ohne dafs denselben eine bestimmte Zone zusteht; noch an andern Stellen endlich dürfte die obere Gruppe übergreifend die untere bedecken, oder auch stellenweise gar nicht zur Entwickelung gekommen seyn.

Hinsichtlich des Bestandes der Gesteinsarten dieser Felsgruppen zeigen jene der untern Gruppe, zumal die obern Schichten von mattem thonigem und flachmuscheligem Kalksteine, eine entschiedene Aehnlichkeit mit Jurakalk; auch die bunten Versteinerungs-

Digitized by Google

sichen Kalksteine sind dem Jura-Gebilde nicht fremd; aber auffallend bleibt immer die gänzliche Abwesenheit der Oolithe daselbst.

Die Gesteine der mittlern Gruppe, namentlich die grauen schiefrigen Mergel, lassen allerdings Aehnlichkeit mit dem Lias-Schiefer Würtembergs wahrnehmen; allein, obwohl mehrere Ammoniten-Arten, zumal die ovalen, ihrer Bestimmung entgegen sehen, so kennt man bis jetzt in denselben doch keine ausgezeichneten, charakteristischen Versteinerungen des Lias; wohl aber ist der Tellinites solenoides v. Schloth., welcher dem Jurakalke an mehreren Orten eigen ist, in demselben sehr häufig anzutreffen; ferner spricht die Lagerung dieser Gesteine über dem Jura-ähnlichen Kalkstein der untern Gruppe, der ganze Verband dieser Gesteins-Gruppen und die Gesteins-Aehnlichkeit derselben, dann die Erfahrung, dafs die grofse Formation des Jurakalkes auch untergeordnete schiefrige Gesteins-Lager und Gruppen enthält, mehr für eine Unterordnung der schiefrigen Gesteine, als für eine selbstständige, dem Lias parallele Stellung derselben [35].

[35] Eine, für die Lagerungs-Beziehungen dieser Gesteins-Gruppen interessante Vergleichung gewähret die Gegend von *Bleiberg* und *Raibel* in der entgegengesetzten südlichen Zone des Alpenkalkes, von welcher bereits H. v. Buch (Mineral. Taschenbuch 1824) eine so geistvolle Schilderung gegeben hat. Den neueren Mittheilungen des H. Keferstein (Geognost. Deutschland IVten B. 2tes Heft) zu Folge, würde zwar dort über rothem Sandstein sein Flyschmergel, und über diesem erst der Alpenkalk, in zwei Gruppen abgetheilt, folgen. Allein es ist nur zu wohl bekannt, und auch bereits von Herrn Studer (Mineral. Zeitschr. 1829. 10. Heft.) nachgewiesen worden, dafs dort über dem rothen Sandsteine die untere, Erz-führende Gruppe des Kalksteins, über dieser erst die Gruppe schiefriger Mergel, und noch höher endlich der dolomitische Kalkstein folgen, — und dafs dort mithin die schiefrigen Gesteine trennend zwischen die untere und obere Gruppe den Kalksteins treten, — ganz so wie in dem vorliegenden Durchschnitte des *Salzachthales*!

Hinsichtlich der Petrefakten, welche H. Keferstein aus dem schiefrigen Mergel von *Raibel* (Donax, Crassatella, Corbula, Tellina und Trigonia), und aus dem, diesem Mergelschiefer untergeordneten, Muschelmarmor von

Digitized by Google

Die der obern Gruppe des Alpenkalkes sich verknüpfenden Gruppen des Hippuriten-Kalkes, des bunten Mergel, der Sandsteine und Schieferthone und der so Versteinerungs-reichen sandigen Mergel und Thone bilden zusammen eine neue Reihe vorherrschend kalkig-thoniger Gesteine, welche — wenn gleich in dem Durchschnitte des *Salza-Thales* der relativen Altersfolge nach an den Nordrand der Alpen angelehnt — in der Art unabhängig von denselben erscheinen, dafs sie auch innerhalb der Alpen

Bleiberg nach v. Wulfen's Angaben (Cardium, Donax, Turbo, Buccinum, Mactra, Tellina, Nautilus, — Nummuliten, — Echinus, — Milleporen, Celleporen, und Madreporen), von welchen nach H. v. Buch namentlich die Nautilen sehr zahlreich seyn sollen, anführet, ist es allerdings auffallend, dafs wir dieselben in der schiefrigen Gruppe des Alpenkalkes vom *Salza-Thale* bis jetzt nicht kennen gelernt, und dafür, im Gegensatze, andere (Ammoniten, Tellinites solenoides Schloth.) aufgefunden haben. Doch glaube ich nicht zu irren, wenn ich die mit Mergelschiefer und Sandstein wechsellagernden Lumachell-Schichten in der *Lafatsch*, zwischen dem Salzberge von *Hall-Inthal* und dem Blei- und Galmei-führenden *Repsgebirge*, als identisch mit dem *Bleiberger* Muschelmarmor betrachte.

Bieten die Lagerstätten von Blei und Galmei in den Alpen irgend ein unterscheidendes Merkmal für die obere oder untere Gruppe desselben dar? Bei *Bleiberg* und *Raibel* gehören dieselben mehr ausschliefslich der untern Gruppe zu, allein H. v. Buch erwähnt auch aus der obern, dolomitischen Gruppe derselben. In *Tyrol* ist das Vorkommen von Blei und Galmei an eine bestimmte Zone des Kalksteins gebunden, welche man — von Westen gegen Osten — von *hohen Tarantan* über *Dirschenbach* nach dem *Wanek-Joch* bei *Nafsereith*, dem *Gaisthal*, *Weinerthal-Joch*, dem hohen *Gleyersberg*, dem *Katzenkopf*, dem *Repsgebirge* u. s. w. verfolgt. Hr. Pfaffinger in *Hall* glaubt diesen Kalkzug von dem obern, etwas hepatischen Kalkstein sondern, und einer tieferen Gruppe beizählen zu können. — In dem Durchschnitte des *Salza-Thales* haben wir sowohl in der untern Gruppe (am *Königsberg*), als an der zweifelhaften Stelle des *Rauschenbergs*, nord-westlich vom *Untersberg*, das Daseyn von Blei- und Galmei-Lagerstätten in Betrachtung gezogen. In dem Salzberge von *Hall-Inthal* sowohl, als in jenem von *Dürrenberg* kennt man kleine Gänge von Schwefelkies und Bleiglanz; im ersteren findet man aber, nebst etwas Rauschgelb und Arsenikkies, auch Zinkblende. Auch in dem darüber gelagerten Kalksteine kommen kleine Butzen von Blei- und Galmei-Erzen vor.

Digitized by Google

mehrere grofse Bassins erfüllen (*Gosau* u. a. a. O.), und übergreifend sowohl die Gesteine der verschiedenen Gruppen des Alpenkalkes, als auch des rothen Schiefers von *Werfen* (*Abtenau, Berchtesgaden*) bedecken.

Der Hippuritenkalk ist bereits — ehe man noch die übrige, ihm verknüpfte Gesteinsfolge am *Untersberge* kannte — vom Hrn. v. Buch als ein zur Kreide-Formation gehöriges Felsglied betrachtet werden [36]. Nun aber kennen wir die demselben nach oben verbundenen mergeligen Schichten mit den eigenthümlichen Inoceramen, den Echiniten, Fischresten u. s. w., und es ist sehr erfreulich zu sehen, dafs sich die Ansicht des Herrn v. Buch auf eine so befriedigende Weise bestätigt. Der Bestand dieser Mergel erinnert so lebhaft an den Kreidenmergel oder Plänerkalk, dafs Hr. Boué an Ort und Stelle keinen Augenblick anstand, ihn dafür anzusehen; eben so deutlich erkannten die Herren Sedgwick und Murchison — gerade von dem südlichen Alpenrande zurückkehend — in dieser Felsart die, über der dolomitischen Oolithreihe bei *Possagno* und *Campese* im Thale der *Brenta* gleichförmig gelagerte, Scaglia, welche sie dort, so wie die Herren Buckland, Maraschini u. a., als ein ausgezeichnetes Aequivalent der Kreide beobachteten [37].

Wie Herr Studer bemerkt [38], unterscheidet Hr. Catullo eine tiefere Ammoniten-reiche Scaglia, die man dem Jurakalke beizählt, von dem höhern Biancone und einer mit demselben wechselnden Scaglia, und hält diese letztere Bildung ebenfalls für harte Kreide. Ich bemerke dies hier blos deswegen, weil die Charakteristik, welche uns Herr Studer von der Scaglia einiger Orte gibt, in der That mehr mit

[36] Mineral. Zeitschr. 1829. 5. Heft.

[37] *Phil. Mag. and annals for June* 1829

[38] Mineral. Zeitsch. 1829. 4. Heft.

Digitized by Google

den bunten, Hornstein- und Ammoniten-reichen Kalkschichten, welche die untere Gruppe des Alpenkalkes mit der schiefrigen Gruppe verbinden (*Berrenberg, Adneth*), übereinstimmt. Aber noch eine andere, für den Durchschnitt des *Salza-Thales* interessante, Thatsache führt Herr Studer daselbst an, nämlich die Auflagerung der Scaglia über Nummulitenkalk (*Schio, Brentonico*), welche uns an die gleiche Stellung des Nummuliten- und Hippuriten-Kalkes erinnert. Dann macht uns Hr. Studer noch auf mehrere Punkte auf der Nordseite der Alpen, in den *Voirons* bei *Vevay*, am *Gurnigel* und am *Thuner See*, aufmerksam, worin der Scaglia analoger Kalkstein von einer schiefrigen Sandstein-artigen Bildung unterteufet und von Sandstein wieder bedeckt wird.

Indem wir somit in dem Hippuritenkalk und den ihm verknüpften Mergeln einen so festen Anhaltspunkt gewonnen haben, sollte man auch erwarten können, dafs die Deutung der nachfolgenden Gesteins-Gruppen sehr erleichtert wäre. Nichts destoweniger ergeben sich bei deren Betrachtung noch manche Schwierigkeiten. Wenn man nämlich die genannten Felsarten als Stellvertreter der Kreide-Formation annimmt, so kann man den über denselben gelagerten Petrefakten-reichen, Sandstein-artigen und thonigen Schichten doch keine Stelle unter der Kreide einräumen, oder der Kreide aber beginnt die tertiäre Reihe! Und in der That zeigen die Sandsteine und Thone von dem *Untersberge* und der *Gosau* manche Uebereinstimmung mit jenen als tertiär angesehenen Sandstein-artigen und thonigen Felsarten, welche die Scaglia im Thale der *Brenta* u. a. a. O. des südlichen Alpenrandes bedecken, und aus welchen Herr Murchison von organischen Resten, nebst mehrern andern: Ostrea, Pecten pleuronectes, Lucina concentrica und mutabilis, Conus stromboides, Fusus longaevus (Sow.), Pleurotoma

Digitized by Google

undata Lam., Nummulites planulata und laevigata, Fungites, Orbulites, Cyclolites cristata Lamark und Echiniten namhaft macht [39]. Herr Studer hat die die Scaglia bedeckenden grünen Sandsteine des *Belluno*-Thales — voraus bemerkt, dafs, wenn man die Scaglia als die jüngsten Jura-Lager annehmen dürfte, man sich leicht versucht sehen könnte, die darüber gelagerten Sandsteine als Grünsand zu betrachten — demungeachtet wegen der, angeblich in diesem Sandsteine aufgefundenen Petrefakten, dem tertiären Gebiete, vielleicht gar der Molasse, anschliefsbar geglaubt [40]. Ferner hat Herr Graf von Münster in Ansehung mehrerer Schaalthiere aus der *Gosau* (Cardium, Nerita Goldfusii, Venus senilis Goldf., Terebellum convolutum Goldf., Nätica glaucinoides, Pectunculus pulvinatus und decussatus) die Meinung geäufsert [41], dafs das diese Petrefakten einschliefsende Gesteine zum Grobkalke gehören dürfte. Eine ähnliche Ansicht hat derselbe endlich auch noch vom Sandstein von *Kressenberg* — welcher von dem *Gosauer* und *Untersberger* Sandsteine, mit welchen er auch mehrere Petrefakten, als: Nummuliten, Diskorbiten, Pectunculus pulvinatus, Fischzähne u. m. a. gemein hat, wohl nicht füglich getrennt werden kann — aufgestellt [42], und denselben in Betrachtung von 126 Arten theils neuer, theils undeutlicher, und noch nicht bestimmter Arten, welche aber gröfstentheils zu solchen Gattungen gehören, die in der Regel nur in tertiären Formationen gefunden worden, zur Molasse gezählt. Allein in den Gesteinen der *Gosau*, und auch zum Theil in jenen von *Kressenberg*, er-

[39] *Phil. Mag. and annals, for June* 1829.

[40] Mineral. Zeitsch. 1829. 4. Heft.

[41] Zeitung für Geognosie von Keferstein 8. St.

[42] Keferstein's geognost. Deutschland VI. Bd. 1. Heft.

Digitized by Google

scheinen im Gemenge mit den für tertiär angesehenen Petrefakten andere, welche charakteristisch für die Kreide und deren sandige Schichten sind, als Gryphaea columba, Pecten quinquecostatus, Inoceramen u. m. a., ohne dafs man im Stande wäre, wie Herr Graf von Münster vermuthet, die Gesteine in der *Gosau* in zwei verschiedene Formationen zu sondern, wie dieſs auch bereits Herr Hofrath Keferstein [43] ganz richtig bemerkt hat. Die Nummuliten übrigens und die Gryphaea columba, welche in den Alpen sowohl, als in den Karpathen, auch in den tiefern Kalkschichten vorkommen, weisen auf einen innigen Verband dieser Felsarten hin, so dafs es beinahe undenkbar ist, diese Gesteins-Gruppen so weit von einander zu setzen. Endlich haben wir bereits in dem Durchschnitte des *Salza-Thales* wahrgenommen, dafs der Sandstein von *Högl* (Karpathen-Sandstein) eine scheinbar relativ jüngere Stellung einnimmt, und dafs derselbe sowohl — gegen Süden — von dem *Untersberger* Nummulitenkalk und Thon, als — gegen Norden — von dem *Kressenberger* Nummuliten-Sandstein begrenzt, und scheinbar selbst unterteuft wird. Noch deutlicher haben wir aber diese Erscheinung in den Durchschnitten von *Koszcielisko* und *Hutty*, in dem *Tatra-Gebirge*, gesehen, wo Karpathen-Sandstein gewöhnlicher Art gleichförmig über sandigem Nummulitenkalk und Mergel gelagert erscheint. In *Dalmatien* schliefslich wechsellagert der — auch Hippuriten, Echiniten, und Fischreste führende — Nummulitenkalk, mit einem dem Wiener- oder Karpathen-Sandstein scheinbar gleichartigen Sandsteine. Es stellt sich somit nach Allem, die Ansicht als naturgemäfser dar, dafs die Sandstein-artigen und thonigen Ablagerungen über dem Hippuritenkalke der Alpen und dessen Mergeln, der Forma-

[43] Zeitung für Geognosie. 8. St.

Digitized by Google

ten des Grünsandes zuzurechnen seyen, und dafs daselbst ein ähnliches Verhältnifs zwischen der Kreide und dem Grünsand Statt finde, wie im nord-westlichen Deutschland (*Halberstadt*, und am Nordrand des *rheinischen* Schiefer-Gebirges), auf welches uns Herr Professor Hoffmann [44] aufmerksam gemacht hat, dafs nämlich auch an dem Nordrande der Alpen eine Ablagerung von Grünsand-artigen Gesteinen über der Kreide, oder — was noch wahrscheinlicher — eine Verschmelzung beider Felsarten, oder endlich gar blos eine Unterordnung des Hippuriten-Kalkes und der bunten Kreidemergel im Grünsande anzunehmen seye.

Wir gelangen jetzt zu einer wohl noch räthselvolleren Gesteins-Gruppe, nämlich zu dem Sandsteine von *Högl*, dem Wiener- oder Karpathen-Sandstein. Wenn wir von der bereits entwickelten scheinbaren Auflagerung oder Wechsellagerung desselben mit Grünsand-artigen Gesteinen ausgehen, so können wir demselben keine tiefere Stelle als dem Grünsande *selbst*, noch weniger aber eine höhere, in Betracht seiner Kalksteinlagen, Petrefakten, Metallführung u. s. w. — Beziehungen, welche Herrn Prof. Pusch und mich im J. 1826 bewogen haben, ihn zwischen Lias-Kalk und die Jura-Formation zu setzen — anweisen. Auf eine sehr scharfsinnige Weise hat Herr Boué seine Ansicht über diese Gebilde dahin ausgesprochen [45]:

„Der Wiener Sandstein, oder Flysch- und Gurnigel-Sandstein endet mit Kalk-Lagern, die Ammoniten, Belemniten u. s. w. führen, dann erst erscheint der eigentliche grüne Sand, welcher am Rande der Alpen nur unbedeutende Massen bildet, aber in den nördlichen Karpathen mächtig auftritt, und sich innig mit dem Wiener Sandsteine verknüpft, so dafs letzterer den Uebergang zwischen dem obersten Jura, und dem Grün-Sandstein ausmacht."

[44] Archiv für Mineral. von Karsten 1. Bd. 1. Heft.
[45] Mineral. Zeitsch. 1829. 10. Heft.

Digitized by Google

Herr Hofrath Keferstein betrachtet den Karpathen-Sandstein ebenfalls als zur Flysch-Formation gehörig, vereinigt mit demselben aber auch den Grünsand und die Kreide, und nimmt auf der andern Seite an, dafs derselbe mit dem eigentlichen Alpenkalke wechsellagere. Endlich trennen beide einen Theil des Karpathen-Sandsteins an dem nördlichen Rande desselben, und vereinigen ihn, sammt seinen Steinsalz-Lagerstätten, mit dem tertiären Subapenninen-Thone.

Was sich uns somit an dem Nordrande des *Tatra*-Gebirges über den Grünsand-artigen Schichten als den untersten Theil des Karpathen-Sandsteins scheinbar dargestellt hat, betrachtet Hr. Boué als den obern, noch zum Grünsand gehörigen Theil desselben, und vereinigt auf der andern Seite den untern Theil des Karpathen-Sandsteins mit der Jura-Formation. Allein ich mufs gestehen, dafs es mir sehr schwer fallen würde, jene Schichten des K. Sandsteins, welche den sandigen Nummulitenkalk überlagern, von der übrigen Masse des K. Sandsteins zu trennen, und ich kann mich noch nicht für überzeugt ansehen, dafs dies wirklich die obern — zu einer jüngern Gruppe gehörigen — Schichten seyen, und zwar um so weniger, als die am entgegengesetzten nord-westlichen Rande, in den Umgebungen von *Teschen*, auftretenden kalkigen Schichten des K. Sandsteins, über welchen dann die mehr rein ausgeschiedenen grofsen Massen des Sandsteins abgelagert erscheinen, ebenfalls dieselbe Gryphaea, wie der Nummulitenkalk und der kieselige Sandstein (*Orlowa*) enthalten, und überdiefs der Sandstein selbst Nummuliten führt (*Mislenitze*).

Eben so schwierig scheint mir die Auffindung der Grenzlinie zwischen Molasse und K. Sandstein, wie sie Herr Boué annimmt, und man würde sich ohne Zweifel dabei öfter in dieselbe Verlegenheit versetzt

Digitized by Google

finden, wie Herr Studer an dem süd-östlichen und südlichen Rande der Alpen [46].

Andrerseits beobachtet man in der That eine auffallende Aehnlichkeit der, dem K. Sandstein untergeordneten, bunten und weifsen Kalksteinlager, zum Theil mit jenen des Alpenkalkes, zumal der untern Gruppe desselben, zum Theil aber mit dem Polnischen Jurakalke, der sich bei *Krakau* am meisten dem K. Sandsteine nähert: eine Uebereinstimmung, welche sich auch auf mehrere organische Reste erstrecket. Auch mufs uns endlich noch die Aehnlichkeit mancher Fukus-führenden schiefrigen Schichten des K. Sandsteins mit den, ebenfalls Fukus enthaltenden Schiefern der mittlern Gruppe des Alpenkalkes auffallen, obwohl diese übrigens mehrere unterscheidende Merkmale tragen.

Nach allen diesen Erscheinungen und Beziehungen mufs man daher gleichwohl geneigt werden, der Ansicht des Herrn Boué beizutreten, zu Folge welcher der Karpathen-Sandstein noch zum obersten Jura-Gebilde gehört, und nach oben erst dem Grünsande sich verknüpfet, wenn gleich zu der vollen Begründung dieser Ansicht noch manche Widersprüche zu lösen sind.

Auf diese Weise würden sich auch jene Lagerungs-Beziehungen in den Alpen, dafs stellenweise der Karpathen Sandstein sich mit gleichförmiger Lagerung dem Jura-ähnlichen Kalkstein der untern Gruppe unmittelbar verbindet, leicht erklären lassen, indem dann blos eine Unterdrückung der obern Gruppe des Alpenkalkes hinreichend wäre, um den K. Sandstein mit den ähnlichen schiefrigen Gesteinen der mittlern Gruppe des Alpenkalkes verschmolzen, oder — wenn diese daselbst ebenfalls nicht entwickelt sind — unmittelbar mit dem Kalksteine der untern Gruppe selbst in Berührung gebracht zu sehen.

[46] S. Mineral. Zeitschr. Jahrg. 1829; 4. und 10. Heft.

Digitized by Google

Jene räthselhafte Stellung des Hippuritenkalkes und der ihm verknüpften Kreidemergel und Grünsand-artigen Gesteine am *Untersberg*, zwischen dem Kalksteine der obern Gruppe und dem Sandsteine von *Högl* oder dem Karpathen-Sandsteine müfste aber, obgleich etwas willkührlich und im Widerspruche zumal mit den Lagerungs-Erscheinungen an der *Tatra*-Gruppe, gleichwohl so lange uns keine neuen Beobachtungen besser belehren werden, als eine übergreifende Lagerung der Kreide-Formation über den Kalkstein vom *Untersberg* angesehen werden.

Digitized by Google

Ueber Eis-Krystallisirung und über Gänge von Eis in Eis.

Von

Herrn Professor Hessel.

Ich beschäftige mich seit einiger Zeit mit Beobachtung von Krystallisirungs-Arten. — Auch die Krystallisirung des Wassers unter besonderen, willkührlich bestimmten, Umständen macht einen der Gegenstände meiner Untersuchungen und Beobachtungen aus. — Einer der Versuche, den ich erst kürzlich öfters angestellt habe, möge hier vorläufig erwähnt werden, weil ich dafür halte, dafs er nicht ganz unwichtig sey für die Lehre von den Gängen, deren verschiedenartige Entstehungsweise meiner Ansicht nach nur dann befriedigend wird erklärt werden können, wenn man nach und nach möglichst viele Beispiele von, seit menschlicher Zeitrechnung entstandenen Gängen und gang-artigen Vorkommnissen fester Naturproducte wird kennen gelernt haben, so dafs man dann nur zu untersuchen hat, ob dieser oder jener Gang, diese oder jene Gesammtheit von Gängen u. s. w., mehr ähnlich ist mit Lava-Gängen in Lava u. s. w., oder mit Gängen, welche als Erfüllungen der Canäle von Mineral-Quellen der oder jener Art betrach-

Digitized by Google

tet werden können, mit durch Sublimationen erfüllten Spalten, mit Spalten, die abwechselnd tropfbar-flüssigen und elastisch-flüssigen Körpern als Ausströmungs-Schlünde gedient haben und allmählich sich schlossen durch den in ihnen erfolgten Ansatz fester Stoffe, oder mit Spalten, die durch Infiltration von oben erfüllt sind u. s. w. — oder ob solche Gänge als das Resultat von gleichzeitiger Erstarrung (Krystallisirung) zweier, mehr oder weniger heterogener Massen zu betrachten sind, von denen die eine Spalten-ähnliche Räume in der andern erfüllt, wobei nicht an eine Bildung von wirklich offen gewesenen Spalten gedacht werden darf u. s. w.

Wenn nun dieser Ansicht gemäfs, jede auch noch so unbedeutend scheinende Erfahrung über das Entstehen gang-artiger Vorkommnisse, als eine Vermehrung der Hülfsmittel zur Erklärung der Bildung von solchen Gängen, deren Entstehung von Menschen nicht ist beobachtet worden, betrachtet werden *mufs*, und als solche ihren Werth hat, so wird auch die folgende Angabe nicht blofs für den Krystallkundigen, sondern auch für den Geognosten einiges Interesse haben.

Ich setzte kürzlich ein Gemenge aus sehr magerem Lehm und Wasser, in welchem das Wasser etwas vorherrschte, so dafs der dünne Lehmbrei sich mit einem Borstenpinsel leicht durcharbeiten liefs, und bei langem ruhigen Stehen in der warmen Stube sich in zwei Theile schied, deren unterer der nasse Lehm, und deren oberer, an Rauminhalt der minder beträchtliche, klares Wasser war, während der kalten Tage (10 — 12° Reaumur), die wir in diesem December hatten, nach zuvor nochmals bewirkter, innigerer Vermengung durch anhaltendes Umrühren u. s. w. der Krystallisirung — dem Gefrieren — aus. Die Krystallisirung trat nie eher ein, als bis die Masse zum ruhigen Stande zurückgekehrt war, aber früher,

Digitized by Google

als die Trennung in jene zwei Schichten (Lehmbrei und Wasser) erfolgt war.

Die Beschaffenheit der gefrorenen Masse war in verschiedenen Versuchen verschieden; jedes Mal war jedoch gefrorener Lehmbrei und gefrorenes klares Wasser zu unterscheiden, dieses aber befand sich nicht als eine obere abgesonderte Schichte in dem Gefäfs, sondern war durch die Masse des gefrorenen Lehmes vertheilt, und zwar 1) am häufigsten so, wie etwa die kleinen Quarzgänge (Adern) in einem damit sehr reichlich durchsetzten Kiesel-Schiefer. Gleich wie man an solchen Handstücken von Kiesel-Schiefer die verschiedenen Arten des Verhaltens zweier Gänge, wenn sie zusammentreffen, einander durchsetzen, schleppen, abschneiden u. s. w., oft recht deutlich wahrnehmen kann, so war es auch hier, und der Grundsatz: der durchsetzende Gang sey jünger als der durchsetzte — möchte bei diesen Eisgängen in Lehm-Eis sich wohl nicht leicht als wahr nachweisen lassen, und aus diesem Grunde wohl auch bei den durch gleichzeitige Festwerdung mit dem Neben-Gestein gebildeten Gängen nicht unbedingt als wahr angenommen werden können. — Es findet bei diesen Eisgängen scheinbar ein wirkliches Durchsetzen des einen Ganges durch den anderen statt, so dafs der durchsetzte jenseits wieder seine alte Richtung fort behauptet, oder auch etwas aus seiner Lage gerückt ist; aber auch ein wirkliches Abschneiden des einen durch den anderen läfst sich öfters beobachten. Häufig kann man ein wahres Auskeilen eines solchen Ganges wahrnehmen, ohne dafs eine taube Kluft die Fortsetzung desselben bildete.

Häufig aber ist 2) das Wasser-Eis in dem Lehm-Eis auf die Art vertheilt wie der Quarz in dem Orthose oder Albit beim sogenannten Schrift-Granit. Die, durch das Schneiden und Schaben gebildete, ebene Oberfläche zeigt ebenso jene den Hebräischen, Ara-

Digitized by Google

bischen und Chinesischen Schriftzeichen ähnlichen Schnörkel, und diese nehmen sich auf dem dunkeln Lehmgrunde noch besser aus, als die graulichweiße Quarz-Schrift auf dem gleichfalls weifsen oder weifslichen Feldspath.

Als eine dritte Art, wie das Wasser-Eis in dem Lehm Eis zuweilen vertheilt ist, mufs jene angesehen werden, wobei das klare Eis vertikal oder schiefstehende ebene Platten bildet, welche zu mehreren in der Art verbunden sind, dafs die Gruppirung auf der Oberfläche der Lehm-Masse so aussieht, wie der mittlere Durchschnitt einer concentrisch strahligen, krystallinischen Masse, deren Strahlen sich in die umgebende Masse nach aufsen hin verlaufen, und solcher Strahlen-Gruppen sind mehrere vorhanden; jeder Strahl steht dann über die Oberfläche des Lehmes oft beträchtlich hervor.

Wenn die Gang-Bildung Statt fand habe ich zuweilen auch Höhlen-Bildung beobachtet. Die Höhle, von 3 oder mehreren Wasser-Eis-Gängen umschlossen, ging meist in schräger Richtung abwärts, zum Theil bis auf den Grund des Gefäfses, und hatte etwa $\frac{1}{2}$ — $\frac{3}{4}$ Zoll mittleren Durchmesser in der Weite, und war ganz leer von Lehm-Eis.

Das Lehm-Eis, von dem klaren Eise möglichst getrennt, gab bei dem Aufthauen einen nassen Lehmbrei, so dafs die Krystallisirung keine vollkommenere Trennung bewirkt hatte, als das ruhige Hinstellen, aber die stattgehabte Trennung war durch das Krystallisiren in weit kürzerer Zeit vollendet, als durch die blofse Wirkung der gröfsern specifischen Schwere des Lehm-Breies, im Vergleich mit der des ihm mehr mechanisch anhängenden Wassers.

Was die Ursachen anbelangt, durch welche die drei verschiedenen Resultate erzeugt werden, welche ich aufgezählt habe, so scheint es mir, als ob kleine

Digitized by Google

erschiedenheiten in der Menge des, dem Lehmbrei berschüssig zugetheilten, Wassers, der Grad der Wärme der Masse, ehe sie dem Gefrieren ausgesetzt urde (ich wandte zuweilen siedendes Wasser an, uweilen nicht), und namentlich die Schnelligkeit es Eintretens der Erstarrung vorzüglich hierher zu hlen seyen. Noch aber kann ich nichts Näheres rüber angeben.

Digitized by Google

Versuch
einer geognostischen Eintheilung
seiner
Versteinerung-Sammlung,

nach Berathung

der Herren Brongniart, Goldfuss, Bronn, Cordier, Hausmann, von Leonhard, Noeggerath und Delabêche's Karte.

Von

Herrn F. W. Hoeninghaus *).

(Erster Theil.)

Erste Abtheilung.

A. Uebergang-Gebirge. Terreins hemilysiens Brongn.

Namen der anzuführenden Gebirgsarten.	
Thonschiefer (von *Dillenburg*, *Angers*).	Terreins phylladiens (Ardoises).
Aelteres Grauwacken-Gebirge mit Kalkstein-Einlagerungen.	Old red Sandstone, considered as the upper part of the Graywacke.
Grauwackenschiefer.	Grès rouge intermediaire.
Grauwacke und Uebergangskalk mit Orthoceratiten.	Grès quarzeux micacé de *May*. (*Calvados*).
Jüngeres Grauwackengebirge.	Calcaire de Transition.
Neuere Uebergangskalk-Formation.	Carboniferous Limestone.
Bergkalk.	Mountain-Limestone.
Dolomit.	Calcaire à Encrines.
Anthrazit.	Dolomie compacte.
	Anthracite.

*) Entfernt von grofsen mit allen natur-historischen Werken versehenen Bibliotheken rechne ich auf Nachsicht, wo ich mich bei den, meist aus Steinkernen bestehenden und oft sehr undeutlichen Versteinerungen geirrt haben sollte. Ich gebe daher diese Bestimmungen namentlich der neuen Arten nur provisorisch, mit Vorbehalt späterer Berichtigungen bei den im Goldfuss'schen Petrefakten-Werke vorkommenden Geschlechtern und Arten. *Crefeld*, d. 1. Dezember 1829. *H.*

Digitized by Google

Allgemeine Bemerkungen.

In dem Orthoceratitenkalke kommen Productus äufserst selten und nur in wenigen Arten vor; dagegen sind sie im Bergkalke häufig; aber hier sind keine (?) Orthoceratiten.

In den Gebirgsarten der ersten Abtheilung findet man häufig Trilobiten; jedoch keine Spur von Fischen, da der Schiefer von *Glarus* nicht mehr zu dieser Formation gerechnet wird.

Pflanzenabdrücke sind selten. In der Grauwacke findet man Fucus, Equisetum und Fahrenkräuter (Pflanzen enthalten diese Gebirge mit Einschluss der Kohlen-Formation: 4 Familien Cryptogamen, 1 F. Monocotyledonen, 1 F. Dicotyledonen).

1. Cephalopoden.

Orthoceratites.

O. gracilis Bl. *), v. Schloth.	verkiest in Grauwacken-Schiefer.	a) *Wissenbach* im *Dillenburg*'schen.
O. tenuis Wahlenb. O. fragilis v. Sch.	in Grauwacken-Schiefer	am *Geistlichen Berg* bei *Herborn*.
O. recta Bosc. O. regularis Sch.	Dunkler Uebergangskalk.	*Kuchel* bei *Prag*.
O. regularis Sch. O. circularis Sow.	Marmor.	*Oeland*.
O. vaginatus Sch.		*Rättwick* in *Dalarne*.
O. undulatus Sch.	Marmor.	a) *Schweden*.
O. communis Wahlb.	- -	- -
O. cochleatus Sch.	- -	- -
O. Breynii Sow.	- -	- -
O. gracilis Sch. (s. o.)	- -	b) - -
O. crassiventer Wahlb.	Uebergangskalk.	N. O. Seite des *Huron-See's*.
O. duplex Wahlenb.	- -	*Blackriver*, *New-York*.
O. striata Sow.	- -	*Trenton-Falls* in *New-Y.*

*) Bl. — Blumenbach. Bc. — Brongniart. Br. — Brocchi. Bv. — de Blainville. D. — Defrance. G. — Goldfuss. Mo. — Montfort. Mü. — v. Münster. Sch. — v. Schlotheim. So. — Sowerby.

Digitized by Google

O. ? Huronia vertebralis.		Tessalon-Island (Huron-See)
O. undulatus (s. o.)		b) Huron-See.
O. falcata		Trenton-Falls.
O. flexuosus		Blackriver.
O. imbricata Wahlb.		Kentucky.
O. ?	Angeschwemmtes Exemplar von Capt. Parry's-Reise.	Iglulik (Arctischer Ozean).
O. gigantea Sow. O. cordiformis?	Uebergangskalk.	Gerolstein.
O. exceptica G.		a) Bensberg. — b) Gladbach b. Mülheim.
O. annulata Sow.	in Galmei	Sundwich b. Iserlohn.

Lituites.

L. perfectus Wahlb.		a) von Mösseberg in Schweden. b) von Reval. c) a. d. Bergischen.

Cyrtoceratites G. (Gewundene Orthozeratiten).

C. ammonius G.	Uebergangskalk.	Falls of Montmorency (Lower-Canada).
C. compressus G. Orthoc. flexuosus Sch.	Uebergangsk.	Eifel.
C. depresssus G.	- -	Gerolstein.
C. ornatus G.	- -	Bensberg.

Nautilus.

N. divisus Mü.	Grauwackensch.	Geistl. Berg b. Herborn.
N. carinaeformis	So. Uebergangsk.	Trenton-Falls.
N. globatus So.	Bergkalk.	Ratingen.

Conularia.

C. pyramidata	Grès quarz. micacé.	May bei Caen.
C. quadrisulcata	So. Uebergangsk.	Falls of Montmorency b. Quebec.
C. teres Sow.	- -	Lockport (N. Amer.)

Bellerophon.

B. cornu arietis So.	Grauwacke.	Catshill-mountains. (New-York.)
B. vasulites Mo.	- -	Lahunaudière b. Nantes.
B. striatus G. B. hiulcus So.	Uebergangskalk Bergkalk.	Blankenburg. Visé, Ratingen, Paffrath.

Digitized by Google

B. Hüpschii D.	Uebergangskalk.	*Chimay*, *Blankenburg*.
B. nodulosus G.	- -	*Bensberg*.
B. apertus	Uebergangskalk. / Bergkalk.	*Plattsbourgh* in *New-Y.* / *Visé*, *Ratingen*.
B. imbricatus G. / B. vasulites Mo. / B. tenuifascia So.	Bergkalk.	*Visé*, *Ratingen*.
B. costatus So. / B. vasulites Mo.	- -	*Visé*.
B. depressus Mo.	- -	*Ratingen*.

Argonauta.

A. cornu m. (an Pileopsis?)	Bergkalk.	*Ratingen*.

Ammonites.

A. subnautilinus Scm. coll. / Discites Noeggerathii G.	verkiest in Grauwackenschiefer.	*Wissenbach* bei *Dillenburg*.
A. Becheri	in Eisenstein	*Dillenburg*.
A. laevigatus?	Uebergangskalk.	*Blankenheim*.
A. laevigatus. / Ellipsolithes compressus So.	Grauwacke.	*Ratingen*.
A. sphaericus Luyd. So. / Goniatites sphaericus de Haan.	α primitiv im Bergkalk von	*Visé*.
	β als Geschiebe (in Karneol verwandelt)	aus dem alten Rheinbette; u. in einem Röm. Grabe b. *Xanthen*.
	u. (d. Geschiebe wahrscheinlich a. d. Steinkohlenformation)	aus d. *Ruhr* b. *Herbede*.
		— d. — b. *Mülheim*.
		— d. *Weser* b. *Minden*.

Anm. Ist auch im Stadtgraben von *Hildesheim* und in einer Altdeutschen Grab-Urne bei *Bielefeld* gefunden worden. Wahrscheinlich stammen alle Geschiebe dieser Art aus der Steinkohlen-Formation; vgl. A. subcrenatus Seite 235.

II. Pteropoden.

III. Gasteropoden.

Euomphalus.

E. dubius / Cirrus dubius G.	Grauwacke	*Dillenburg*.
E. nodosus So. maj.	Grauwackenschief.	*Ratingen*.
min.	Bergkalk.	*Ratingen*.

Digitized by Google

Patella.

P. primigenus Sch.	Bergkalk	*Ratingen.*

IV. Cirrhopoden.

V. Brachiopoden.

Crania.

C. prisca m.	Bergkalk.	*Ratingen.*
C. . . . ?	Uebergangskalk	*Gerolstein.*

Thecidea.

Th. ? antiqua m.	- -	*Gerolstein.*

Calceola.

C. sandalina Lam. cum variet.	- - -	*Gerolstein.* *Blankenheim.*
C. heteroclita D. (Spirifer?)	- -	*Blankenheim.*

Strophomena.

St. marsupit D. Leptaena depressa Dalm. fg. 2. Productus sarcinulatus G.	Uebergangskalk. etc. Bergkalk.	*Catskill-mountains.* *Lockport.* *Lake-Huron.* *Eifel.* *Visé.*
St. pilopsis Rafin. Leptaena rugosa Dalm.	Grauwacke.	*Catskill-mountains.* *Seneca (New-York).* *Ratingen.*
id. var.		*Albany (New-York)*
St. transversalis Leptaena transversalis Dalm. . . . . ? . .		*Kentucky.*
St. radiata D. . . . ? . .		?
St. Goldfussi m.	Uebergangskalk.	*Blankenheim.*
St. rugosa Rafin. Bv. Orthis pecten Dalm.	im Uebergangsk.	*Catskill-mountains.* *Bay of Quint (Ontario)* *Trenton.* *Dudley.* *Eifel.* *Crefeld* (angeschw.)
St. euglypha Leptaena euglypha Dalm.	- -	*Eifel.*

Productus.

P. aculeatus Sow.	Old red sandstone Uebergangskalk.	*Honeyport b. Bristol.* *Blankenheim u. Stolberg.*
P. antiquatus Sow.	Bergkalk.	*Visé, Ratingen.*
P. comoides Sow.	- -	- - - -
P. concinnus Sow.	- -	- - - -

Digitized by Google

P. elegans G. P. longispinus So.	Uebergangskalk.	*Blankenheim.*
P. fimbriatus So.	Bergkalk.	*Visé, Ratingen.*
P. formicatus So.	" "	*Ratingen.*
P. giganteus So.	. . . . .	*van Diemens Land.*
P. hemisphaericus	. . . . .	*Catshill-mountains.* *Albany, Lexington.* *Eifel, Leffé b. Dinant.* *Ratingen.*
P. humerosus So.	Bergkalk.	*Ratingen.*
P. latissimus So.	" "	*Ratingen, Visé.*
P. lobatus So.	" "	" " " "
P. longispinus s. P. elegans.		
P. Martini So.	Bergkalk.	" " " "
P. pecten ?		
P. personatus So.	"	" "
P. plicatilis So.	" "	" " " "
P. punctatus So.	" "	" " " "
id. var. elongata. (Gryphaea)	" "	" "
P. rostratus Sow.	. . . . .	*Bensberg.*
P. rugosus	Bergkalk.	*Visé.*
P. sarcinulatus	. . . . .	*Catshill-mountains.* *Eifel.* *Visé.*
P. scoticus	. . . . .	*Eifel.*
P. spinulosus So.	Bergkalk.	*Visé, Ratingen.*
P. sulcatus So.	. . . . .	*Visé.* *Catshill-mountains.*
P. transversus	Bergkalk.	*Visé, Leffé.*
P. . . ?	. . . . . Grès quarz. micacé.	*Caen.*

Uncites.

U. gryphoides D. So.
Terebratula gryphus Sch.
Gryphaea terebratuloidea Bv.

Strygocephalus.

St. Burtini D. Terebratula Burt. D.	. . . . .	*Bensberg.* *Paffrath.*
St. elongatus G. Terebratul. rostratus Sch.	. . . . .	*Bensberg.*

Spirifer.

S. alatus	Bergkalk oder ? Zechstein.	*Pöseneck.*
S. ambiguus So.	. . . . .	*Ratingen, Blankenheim.*

Digitized by Google

S. attenuatus So. = Terebratula canalifera Lam.		Bensberg.
S. bisulcatus So.	Bergkalk.	Visé.
S. cuspidatus So. = S. Courtanticurvi D.		Bensberg. Blankenheim. Givet.
S. distans So.		Eifel.
S. glaber Sow.	Bergkalk.	Ratingen.
S. lineatus Sow.		Dudley. Seneca-See.
S. minimus So.		Blankenheim.
S. oblatus		Visé.
S. obtusus So.		Ratingen.
S. pinguis So.		Dublin.
S. plicatus m.		Ratingen.
S. rotundatus So.		Visé, Dublin.
S. Sowerbyi		Eifel.
S. striatus		Marche en famine.
S. trigonalis	Bergkalk.	Ratingen, Visé.
	Dolomit.	Ratingen.
	Galmei.	Sundwich b. Iserlohn.
S. Walcotti ?		Ratingen.
S. . . ?		Bensberg.

Terebratula.

T. alata Lam.		Eifel.
T. affinis So.		Eifel.
T. acuminata So.		Ratingen, England.
T. aperturata Sch.		
T. aspera Sch.		Eifel, Bensberg, Christiania.
	in Galmei	Sundwich.
T. bilobata D.		
T. comprimata Sch.		Eifel.
T. concinna So.		Eifel.
T. curvata Sch.		Gerolstein.
T. crumena So.	Bergkalk	Visé.
T. decussata Lam.		Gerolstein.
T. excisus Sch.		Eifel.
T. explanata Sch.		Blankenheim.
T. hysterolita = Hysterolites vulvarius Sch.	in Galmei v.	Lahnstein, Hückeswagen Sundwich.
T. hastata		Visé.
T. indentata So.		Visé, Ratingen.

Digitized by Google

T. imbricata T. similis Sch.		*Eifel.*
T. intermedia Lam.		*Eifel, America.*
T. laevigata Sch.		*Visé, Ratingen.*
T. lyra So.		*Eifel.*
T. lineata		*Ratingen.*
T. lacunosa Sch.		*Visé, Norwegen.*
T. lateralis So.		*Blankenheim.*
T. Mantiae So.		*Blankenheim.*
T. monticulatus Sch. T. sella		*Eifel, Visé.*
T. media So.		*Lexington (N. Amer.)*
T. nummismalis Lam.	in Galmei Uebergangskalk	*Sundwich.* *Blankenheim.*
T. obliqua So.		*Blankenheim, Ratingen.*
T. ovalis Lam.		?
T. ostiolata		*Eifel.*
T. paradoxa Hysterolites hystericus Sch.		*Catskill-mountains.* *Lahnstein.* *Crefeld* (angeschw.)
Hysterolites paradoxus Sch.		- - - -
T. priscus Sch.		*Eifel, Urft.*
T. plicatilis So.		*Eifel.*
T. pumila Lam.		*Stolberg.*
T. resupinata So.		*Ratingen, Blankenheim*
T. striatula		*Blankenheim, Ratingen.* *Christiania.* *Trentonfalls.*
T. spinosa	in Galmei in Bleiglanz	*Iserlohn.* *Yorkshire.*
T. speciosa Sch.		*Eifel.*
T. sacculus So.		*Blankenheim.*
T. vestitus Sch. var.		*Visé.*
T. Wilsonii Sow.		*Porsgrund in Norwegen.*

Orthis.

O. elegantula Dalm.	*Blankenheim.*
O. testudinaria Dalm.	*Blankenheim.*
O. ?	*Moscow.*

Ob hieher noch?

Monotis Bronn.

M. salinarius Bronn. Pectinites salinarius Sch.	Uebergangs?-Kalk.	*Dürrenberg b. Hallein.*
M. inaequivalvis Bronn.	- -	- -

Digitized by Google

VI. Lamellibranchier.

Cardium.

C. costellatum Mü.	Uebergangskalk.	*Elbersreuth, Prag.*
C. elongatum So.		*Ratingen.*
C. hibernicum So.		*Ratingen.*
C. hybridum Mü.	Uebergangskalk.	*Elbersreuth.*
C. inversum Bucardites hystericus Sch.		
C. laevigatum Mü.	Uebergangskalk.	*Elbersreuth.*
C. lineare Mü.	- -	- -
C. priscum Mü.	- -	- - *Prag.*
C. striatum Mü.	- -	- -

Cardita.

C. costellata Mü.	- -	- -
C. gracilis Mü.	- -	- -
C. plicata Mü.	- -	- -
C. tripartita Mü.	- -	- -
C. . . ?		*Ratingen.*

Isocardia.

I. Humboldtii n.	verkiest in Grauwackenschiefer.	*Wissenbach* bei *Dillenburg.*

Cypricardia (an Inoceramus?)

? C. incerta	grès quarz. micacé	*May* bey *Caen.*
? C.	Uebergangskalk.	*Bensberg.*
? C.	Grauwacke.	*Eifel.*
? C. annulata m.	Bergkalk.	*Visé.*

Astarte.

A. rugata So.		*Visé, Ratingen.*
A. cuneata So.		*Ratingen.*

Pecten.

P. priscus Sch.		*Ratingen.*
P. rigida So. Strophomena ?		*Catskill-mountains.*

Posidonia Bronn.

P. Becheri Bronn	Grauwackenschiefer	*Geistl. Berg* b. *Herborn.*
P. longitudinalis Br. (var. praeced.)		- -

Lima.

L. antiquata? So.		*York (upper Canada)*

Digitized by Google

Vulsella.

V. lingulata m. Bergkalk. *Visé.*

Ostrea.

O. prisca m. . . . . *Visé.*

Hinnites.

H. Blainvillii m. . . . . *Ratingen.*

Gryphaea.

G. terebratuloidea Bv.
S. Uncites.

Chama.

Ch. antiqua m. (Pileopsis?) . . . . . *Ratingen.*

Lutraria.

L. gurgitis Bg. . . . . *Ratingen.*
L. rostrata. . . . . ?

Mya.

M. mandibula So. . . . . *Ratingen.*

Anatina.

A. sulcata Bv. . . . . *Ratingen.*

Crassatella.

C. lamellosa Lam. . . . . *Blankenheim.*

Modiola.

M. Goldfussii m. . . . . *Ratingen.*

Mytilus.

M. minimus m. . . . . *Paffrath.*
M. carbonarius Grauwacke. *Ratingen.*

Lucina.

L. scopulorum var. Bg. . . . . *Paffrath.*

Tellina.

T. lineata m. . . . . *Ratingen.*

Solen.

S.? (an Pandora) Grauwackenschiefer *Geistl. Berg b. Herborn.*

Hippopodium.

H. abbreviatum G. . . . . *Paffrath.*
Buccinites abbreviatus Sch. *Bensberg.*

Digitized by Google

VII. Trilobiten.

Calimene.

C. Blumenbachii Bc.	a. Uebergangsk.	*Dudley, Trentonfalls, Blankenheim.*
	b. Grauwacke	*Lahunaudière b. Nantes*
C. macrophthalma Bc.	a. verkiest in Grauwackenschief.	*Dillenburg.*
	b. Grauwacke.	*Ratingen.*
	c. Bergkalk.	*Ratingen.*
C. Tristani Bc.	in a. Uebergangsthonschiefer, . .	*Angers.*
	b. Grauwacke.	*Lahunaudière u. Sienville*
	c. Kalkstein. .	*Geneseefalls.*
C. variolaris Bc.		*Ratingen.*
C. Schlotheimi Bronn.		*Blankenheim.*
C. latifrons Bronn.		*Blankenheim.*

Asaphus.

A. Hausmanni Bc.		*Ottawa-River (Canad.)*
	in schwarz. Uebg. Kalk.	*Karlstein u. Kuchel.*
	Grauwacke. . . .	*Catshill-mountains.*
A. Brongniarti	Grès quarz. micacé	*May bei Caen.*
A. crassicauda Wahlb.		*Ostergothland.*
A. expansus Wahlb.		– –
A. De Buchii Bc.	Grauwacke.	*Eifel.*
ejd. var?		*Ratingen.*
A. Sulzeri		*Ginez in Böhmen.*
A. cornigerus Trilobites cornigerus Sch.	. . .	*Blankenheim.*

Ogygia.

O. Guettardi Bc.	Uebg.-Thonschief.	*Angers.*
O. Desmaresti Bc.	– –	– –

Paradoxides.

P. Tessini Bc.	*Ginez in Böhmen.*
P. Hoffii G.	*Ginez.*
P. spinulosus Bc.	*Ratingen.*

Agnostus.

A. pisiformis Bc. Battus pisif. Dalm.	*Ostergothland.*

Isotelus.

I. Gigas Dekay. Asaphus platycephalus Stockes.	*Trentonfalls (i. New-Y.)*
I. planus Dekay. Asaphus gigas Dalm.	– –

Digitized by Google

VIII. Pflanzen.

Graphtholithes.

G. sagittarius Lam. der Nemertesia antennina u. Amathia lyndigera ähnlich.	Calcaire noirâtre fissile de transition.	*Feuguerolles* bei *Caen.*
Calamites	In Grauwacke: Schiste, grès intermediaire et anthracite.	Val. *St. Amarin* (*Haut-Rhin*).
Andre Pflanzen-Abdrücke	Anthracit Terrein d'anthracite intermediaire	*Zandweiher* in *Baden.*

B. Zweite Abtheilung.

a. Steinkohlen-Gebirge Kohlenschiefer Kohlen-Sandstein Thoneisenstein mit Fischen und Pflanzen.	Terrein houiller Coal-formation. Millestone Grit and Shale. Coal measures.
b. Rothes Todtliegendes *) Graues Todtliegendes **) *) im *Kifhäuser* b. *Nordhausen* mit Holz und Pflanzen-Abdrücken. **) im *Orenburg*ischen desgl.	Exeter red conglomerate. Grès rouge. Psefite rougâtre.
c. Bituminöser Mergelschiefer (Kupferschiefer)	Copper-slate. Schiste bitumineux Penéen Brongn.
d. Zechstein und Rauchkalk (Alpenkalk)	Magnesian Limestone. Calcaire alpin.
e. Bunter Sandstein Jüngerer bunter Sandstein zumal mit Pflanzen.	New red Sandstone. Grès bigarré.

a. Steinkohlen-Gebirge.

I. Cephalopoden.

Orthoceratites.

Orthocera Steinhaweri So.	Stinkkalk der Steinkohlenf.	*Choquier* bei *Lüttich.*

Ammonites.

A. subcrenatus Sch. A. Listeri So. A. sphaericus? s. o.	a. in bituminosem Schiefer u. darüber in Nestern mergeligen Kalks im Hangenden des Kohlenflötzes.	a. *Werden.* b. *Melin.* *Choquier* b. *Lüttich.* b. — ? c. in Alaunschiefer. Vgl. A. sphaericus der Uebergangsformation S. 229.

Digitized by Google

	[illegible]	*Werden.*
Calime		*Lüttich.*
C. Blumer		
	[illegible] Schiefer.	*Werden.*
C. macr		
	Pteropoden.	
	[illegible]steropoden.	
C. Tri		
	[illegible] Schiefer.	*Werden.*
	[illegible] kohlenformat.	
C. va		
C. S	**Cirrhopoden.**	
C. l.		
	[illegible]achiopoden.	
A.	[illegible]rite alumineux	*Andrarum.*
A	[illegible] Mergeln zwischen [illegible]berg.- u. Kohleng.	*Bochum.*
	wie oben.	*Werden.*
	Lamellibranchier.	
	desgl.	*Werden.*
	. . . . .	*Nieder-Stauffenbach* bei *Cusel.*
	. . . . .	– –
	. . . . .	*Werden.*
	. . . . .	– –
	. . . . .	*Val benoit* b. *Lüttich.*
	. . . . .	– –
	. . . . .	*Camerberg* bei *Ilmenau.*
	Kohlengebirge	Zeche *Tanne* b. *Bochum*

Digitized by Google

Mytilus.

M. crassus? } . . . . . *Werden.*
Mya sulcata? }

b. Todtliegendes.

Equisetaceae.

Ein Abdruck aus dieser Familie, im Rothliegend. *Rouchamp (Haute Saone).*

c. Kupferschiefer.

Palaeothrissum.

P. magnum? Bv. . . . . *Mansfeld.*

P. inaequilobum Bv. Kohlenform.? *Autun.*

Palaeoniscum

P. macropterum Bronn. . . . . *Börschweiler i. Hundsrück.*

Productus.

P. longispinus So. } . . . *Schmerbach i. Thüring.*
Gryphites aculeatus Sch. }

Cupressus.

C. Ullmanni Bronn.

d. Zechstein.

Productus.

Pr. aculeatus
Gryphites aculeatus Sch. . . . . *Büdingen.*
Productus scabriculus So. *Neustadt an der Orta.*
– – horridus So.

Pr. rugosus . . . . . *Röpsen b. Gera.*

Pr. speluncarius } . . *Röpsen.*
Gryphites speluncarius Sch. }

Spirifer.

Sp. trigonalis So. . . . . *Röpsen.*

Terebratula.

T. intermedia . . . . . *Röpsen.*

T. inflata. . . . . – –

T. cristata . . . . . – –

T. lacunosa . . . . . – –

e. Bunter Sandstein.

Turritella.

T. Schröteri } . . . . . *Sulzbad (Bas Rhin).*
Melania scalata Br. }

Digitized by Google

T. terebra . . . . . *Sulzbad.*

Natica.

N. Gaillardotii Volz. . . . . - -

Pullastra.

Venus pullastra . . . . . *Olt Salt Plans*, in Lagern über der Kohle.

Trigonia.

Trigonellites vulgaris Sch. . *Dompteuil (Meurthe).*

Plagiostoma.

Pl. lineata
Chamites lineatus, Sch. } . . . . *Sulzbad.*

Pl striata
Chamites striatus Sch. . . . . - -

Mytilus.

Mytilus sociàlis Sch. . . . . - -

Mya.

Myacites elongata Sch. . . . - -

Myacites musculoides Sch. . . - -

Calamites.

C. arenaceus Jäg. . . . . - -

Anomopteris.

A. Mougeotii Bg. . . . . - -

Filicites.

F. scolopendroides Bg. . . . - -

C. Dritte Abtheilung.

Groupe Conchylien Bg.

Muschelkalk. — Calcaire coquillier — Shell limestone.

Im Muschelkalke kommen die ersten Belemniten vor. Auch enthält er Reste von Ichthyosaurus und Plesiosaurus.

I. Cephalopoden.

Nautilus.

N. bidorsatus Sch. . . . . *Weimar.*

Ammonites.

A. nodosus Sch. . . . . *Weimar.*

A. bipartitus Gaill. . . . . *Luneville.*

Digitized by Google

L. Henslowi So. . . . . *Baireuth.*
. cinctus. . . . . ?

Rhyncholithes.

L. hirundo d'Orb. . . . . *Luneville.*
L. Gaillardoti d'Orb. } . . . . . - -
Conchorhinchus Bv. }

II. Pteropoden.

III. Gasteropoden.

Buccinum (obsoletum). . . . . *Göttingen.*

Turritella.

T. terebralis Sch. . . . . *Weimar.*

IV. Cirrhopoden.

V. Brachiopoden.

Terebratula.

T. perovalis . . . . . *Jena.*
T. sufflata . . . . . *Jena.*
T. vulgaris . . . . . *Göttingen.*
T. orbiculata . . . . . *Dornberg.*

VI. Lamellibranchier.

Trigonia.

Trigonellites vulgaris Sch. . *Weimar, Erlangen.*
- - pesanseris Sch. . . *Luneville, Mosbach.*

Mytilus.

M. eduliformis . . . . . *Dürrheim.*
M. socialis . . . . . *Weimar, Luneville.*

Mya.

Myacites musculoides Sch. . . *Weimar.*
- - intermedius . . . *Mezières.*

Pecten.

P. reticulatus Sch. . . . . *Göttingen.*

Ostrea.

O. spondyloides . . . . . *Quedlinburg.*

Cardium.

C. striatum } . . . . ?
Chamites striatus Sch. }

Digitized by Google

Plagiostoma.

P. spinosa . . . . . ?

P. lineata . . . . . *Mossback, Michelstein, Horgen.*

P. rigida . . . . . *Rauhthal* bei *Jena.*

P. laevigata
Ostracites Pleuronectites laevigatus Sch. *Mosback.*

P. Mantelli
O. Pl. discites . . . . . ?

VII. Crustaceen.

Palinurus.

P. Sueurii Desmar.
Macrourites gibbosus Schübl. } . . *Dürrheim.*

VIII. Crinoideen.

Encrinites.

E. liliiformis . . . . . *Heinberg* b. *Göttingen.*

E. epithonius . . . . . *Solothurn.*

D. Vierte Abtheilung.

Bunte Mergel-Formation. Marnes irisées.

Keuper-Formation. Variegated or red marl.

Manche Quadersandsteine.

Allgemeine Bemerkungen.

Wenn zwischen dem bunten Sandsteine und den bunten Mergeln der Muschelkalk fehlt, so bilden jene zwei zusammen den „New red Sandstone and red marl" der Engländer.

Die Pflanzen, welche zwischen der Kohlenformation und der Kreide vorkommen, sind eigenthümlicher Art: meist Cryptogamen, Cycadeen und Coniferen.

Posidonia.

P. Keuperina Voltz. { in dolomitischem Schiefer zwisch. Muschelkalk u. Keuper. } *Hall (Würtemb.).*

Andre Bivalven, klein, { desgl. und in Keupergyps. } *Dürrheim.*

Digitized by Google

Saxicava.		
Blainvillii	in Mergelschiefer der Keuperkohle.	*Ballbronn.*
Tellina.		
striata	im obern Keupersandst. (Quadersandstein).	*Vic.* (*Meuthe*).
ecten **odiola** **deutl. Bivalven.**	desgl.	*Sallon (Haute Saone).*
chthyosaurus **lesiosaurus**	über d. Lettenkohle, unter dem Gypse der Keuperformation.	*Dürrheim.*

(Fortsetzung folgt.)

Digitized by Google

Auszüge aus Briefen.

Mittheilungen an den Geheimen Rath v. Leonhard gerichtet.

Catania, 22. *August* 1829.

Zu Folge meiner Beobachtungen über den Basalt in Sicilien unterscheide ich eigentlichen **Basalt** und **basaltische Lava**.

Unter Basalt verstehe ich ein aus **Augit** und Feldspath gemengtes Gestein mit glasigen Körnchen von Olivin; dicht, ohne krystallinisches Gefüge was den Teig betrifft, fest und in meist fünfseitigen und gegliederten Säulen vorkommend. *Dieser Basalt* kommt auf unserer Insel am Gehänge und am Fufse des Aetna vor, umgeben von einer Sandstein- und Thon-Formation; die Lagerungs-Beziehungen ergeben sehr augenfällig, dafs die Basalte aus der Tiefe heraufgestiegen sind. Unter solchen Lagerungs-Verhältnissen zeigt sich der wahre Basalt auf Sicilien an keiner andern Stelle weiter, als am Hügel *della Trezza* in der Nähe der Cyclopen-Klippen. Diese Felsart, obwohl vulkanischen Ursprungs, hat nicht die Kennzeichen einer Lava und keiner der mit ihrem Auftreten verbundenen Umstände charakterisirt einen Strom; sie wurde auf eine von den vulkanischen Strömen verschiedene Art gebildet, und gehört folglich nicht zu den Laven.

Die basaltische Lava im Gegentheil trägt alle *Merkmale* eines vulkanischen Stromes. Sie besteht aus Augit und Feldspath, und umschliefst nicht nur Körner von Olivin, sondern *auch schöne* Augit- und Feldspath-Krystalle. Der Teig ist augenfällig mehr geschmolzen; die Säulen-förmig abgesonderten Stücke *zeigen* sich gegen den untern Theil des Stromes stets regelloser, die Winkel scharf, die Gliederungen ungleich; das Säulen-*artige* Aussehn verliert sich mehr und mehr gegen die Oberfläche, die

Digitized by Google

ma wird in ihrem Innern ganz homogen, und hat keine regelmäfsigen Spaltungen mehr; endlich findet man die Oberfläche schlackig, rauh, wie bei allen neuern Laven der Vulkane.

Ich zweifle daher keineswegs, dafs wahrer Basalt die Basis der basaltischen Laven geliefert habe. So fand ich — wie Sie es in meiner Abhandlung über die erloschenen Feuerberge des *Val di Noto* sehen werden — dafs die kugelförmigen Basalte mit verglaster Oberfläche, so häufig bei den erloschenen Vulkanen, nichts anderes sind, als der Basalt selbst angegriffen durch vulkanisches Feuer, umgewandelt auf verschiedene Weise und wieder fortgeschleudert.

Ebenso habe ich beobachtet, dafs die Vulkane, wo Basalt vorherrscht, nur augitische Laven liefern, während man in Stellen, wo Trachyt vorzüglich verbreitet ist, alle vulkanischen Erzeugnisse als zum feldspathigen Systeme gehörig findet. Ein sehr ausgezeichnetes Beispiel hievon liefert Sicilien mit den nachbarlichen Inseln. Alle Vulkane Siciliens haben nur schwarze Augit-Laven aufzuweisen, fest und ohne Verglasungen, so namentlich der *Aetna* und die erloschenen Vulkane des *Val di Noto*; aber die Feuerberge der *Liparischen* Inseln und jene von *Pantelleria* erzeugten Trachyte, Domite, Obsidianen und Bimssteine. Demnach scheint Sicilien einen basaltischen Kern zu besitzen, welcher seine Vulkane unterhalten hilft, und in die Runde um den Basalt bilden die Trachyte einen Kranz. Diese Ansichten finden sie weiter entwickelt in einer Abhandlung über die Insel *Pantelleria*, welche ich in dem 4. Bande der Akten unserer „*Accademia Gioenia*" bekannt machen werde*).

*) L. v. Buch (physikal. Beschreibung der Kanarischen Inseln, S. 331) sagt: „Der *Aetna* bildet ein eigenes kleines System, welches mit keinem andern zusammenhängt. Er steht am Fufse der Granitreihen von *Calabrien*, welche nach *Sicilien* durch den Granit des *Monte Peloro* und der Berge des *Capo Milazzo* fortgesetzt sind. Dafs er wahrscheinlich ursprünglich sich aus einem Erhebungs-Krater am Fufse dieser Ketten erhoben habe, läfst seine Lage in der Mitte eines grofsen Circus vermuthen, in welchem er ganz isolirt und ohne alle Verbindung mit andern Bergen steht. Die Thäler, in welchen nördlich der Flufs *Cantara*, von *Randacio* nach *Schiso*, westlich und südlich der *Traina*, von *Bronte* und *Adorno* gegen *Catania* fliefst, scheiden ihn von dieser Umgebung. — Dieser Erhebungs-Krater mag sich aus basaltischen Schichten erhoben haben, denn von allen Seiten bilden Mandelstein und Basalt den Fufs des Vulkans. Die treffliche Beschreibung des Abbate F. Ferrara (*Storia generale*

Digitized by Google

verdient die *Cyclopen*-Insel eine besondere Beach
tung wegen der mannichfachen geognostischen Verhältnisse, d
hier beobachtet sind. Sie liegt wenig entfernt von den übrige
Klippen und ganz nahe an der basaltischen Küste von *Trezza*
allein während der Basalt in allen diesen Gegenden säulenförmi
und gegliedert ist, zeigt sich das Gestein, welches die Grun
lage der Insel ausmacht, dicht, und enthält in seinem Teige zwi
schen Theile glasigen Analzims; sonach ist hier von einer neu
Felsart die Rede, welche sich vom Basalte sehr verschied
zeigt, und die ich **Analzimit** genannt habe. — Der Analzim
etzt die niedrigste Lage der Insel zusammen, und enthält mehr
Analzime in der Tiefe und in der Nähe des Meeres-Niveaus
als gegen die Höhe hin, wo das Gestein anfängt mehr blasi
und zellig zu werden, und nun zeigen sich die Analzime krystal
lisirt *).

Was das Eiland noch denkwürdiger macht, als die eigen
thümliche Felsart, der Analzimit, das ist eine Mergel-Schicht
welche dieses Gestein ganz bedeckt; deutlich sieht man, wie der
Analzimit, aus der Tiefe aufsteigend, nach mannichfachen Rich
tungen in den Mergel eingedrungen ist. Die Wände der Spalten
dieses Mergels — ich sah denselben früher, wie Sie aus meiner
Ihnen mitzutheilenden Abhandlung entnehmen werden, für zer

dell' Etna, *Catania*, 1793) läfst darüber keinen Zweifel. Auch sag
er es selbst ganz ausdrücklich, und unterscheidet genau die Basalte
von den Laven-Strömen des Vulkans. Säulen von Basalt finden sich
in grofser Schönheit zwischen *Adorno* und *Maretta*, *alla Motta* und
alla Licatia, südwestlich von *Catania*, an den *Cyclopen*-Inseln von
Pressa und *Castell di Aci*. Olivin erscheint darin nicht selten,
Feldspath aber nicht, oder doch nur selten und klein an einigen
Stellen. — Dagegen sind alle Laven des Aetna's sehr ausgezeichnet
durch die unglaubliche Menge von Feldspath, welchen sie enthalten.
Aufser diesem findet sich darin auch noch Hornblende. Von Augit
aus diesen Laven wird aber nie etwas erwähnt. Dies Alles läfst wohl
vermuthen, dafs sämmtliche Aetna-Produkte aus Trachyt entstehen,
nicht aus Basalt und basaltischen Schichten u. s. w." d. H.

*) Die Krystalle, dreifach entéckte Würfel nach den von Hr. G. gü
tigst mitgetheilten Exemplaren, sind von ausgezeichneter Klarheit
und Gröfse, indem sie nicht selten über 5 Par. Linien Durchmes
ser haben. d. H.

Digitized by Google

gsten Basalt an*) — zeigen sich ganz überrindet mit kleinen Analsim-Krystallen.

C. Gemmellaro.

New-York am 12. *September* 1829**).

Von Mastodon ist vor Kurzem zu *Chambersburg* (*Pensylvanien*) ein Skelet gefunden worden. Diese Art scheint spätern Ursprungs zu seyn, als die meisten andern der erloschenen grofsen Thierarten, weil sie meist in Lagen gefunden worden, die mit den angeschwemmten Land-Gebilden zusammenhängen; sie lebte wahrscheinlich nach der Bildung des Fluth-Landes (*Diluvium*), denn man findet sie in Sümpfen, Niederungen und Thälern, und zwar nur wenige Fufs unter der Oberfläche, und das ganze Sk[illegible] an demselben Platz als wie da begraben. Da nun diese Knochen den Einwirkungen der Wasser ausgesetzt gewesen, so sind sie weit weniger mineralisirt als andre fossile Knochen, und Alles aufser den Eck- und Backenzähnen zerfällt in morsche Stücke, sobald es an die Luft kommt. Das Megatherium von *Georgien* und Megalonyx von *Kentucky* mit Mastodon und Elephas sind unsre vorzüglichsten Entdeckungen unter den grofsen Thieren der Vorzeit. Unsre Höhlen sind noch nicht gehörig untersucht worden.

Joseph Delafield.

Stuttgardt im October 1829.

Als Fortsetzung der auf einer im Herbste vergangenen Jahres unternommenen Reise durch Sachsen und Böhmen angestellten Beobachtungen, theile ich Ihnen noch Folgendes mit. Unter seinem gewöhnlichen einfachen Charakter verfolgte ich von *Krippen* am linken *Elbe*-Ufer aus, über *Kunersdorf*, *Rosenthal*, *Markersbach* bis nach *Hollendorf* zunächst der *Böhmischen* Grenze, den Quadersandstein. Weit häufiger ist er in diesen Gegenden aus-

*) Mir scheint, nach dem kleinen durch Herrn Gemmellaro erhaltenen Bruchstücke zu urtheilen, dieser sogenannte Mergel ein äufserst feinkörniger vulkanischer Tuff. L.

**) An Herrn F. W. Hoeninghaus in *Crefeld* ist das Schreiben gerichtet, und von diesem gütigst mitgetheilt. d. H.

Digitized by Google

gezeichnet durch vereinzelte mitunter hoch hervorspringende Massen mit senkrechten Abstürzen und flachen, seltener zackigen Gipfeln, als auf der rechten Elbseite. Hierher gehören besonders der *Schneeberg* in *Böhmen*, die *Kuppelsteine* bei *Krippen*, der *Pfaffenstein*, *Gorischstein*, *Rothstein*, *Quirl*, *Katzstein*, der kleine und grofse *Zschirnstein*. Auch hier breitet sich eine reiche Wald-Vegetation über diese Formation aus. Einen eigenthümlichen Contrast bieten die nackten hohen Felswände der isolirten Quadersandstein-Berge gegen das dunkle Grün der zunächst ihren oberen Rande üppig emporstrebenden, zum Theil dicht gedrängten Fichten.

Bei *Hollendorf* verläfst man den Quader-Sandstein und betritt den Gneifs des *Erzgebirges*. Das gegen *Gottleube* sich herabziehende Thal scheint hier eine Strecke weit auf der Grenze beider Formationen eingeschnitten zu seyn. Unter [illegible]r modificirten Gesteins-Verhältnissen zeigte sich der Gneifs zwischen *Peterswalde* und *Culm*. Hier stürzt er plötzlich beinahe 900′ von der Höhe bei *Nollendorf* herab. Auf der letzteren, welche als das nordöstliche Ende des Abfalls vom *Erzgebirge* gegen das Becken der *Bila* angesehen werden kann, bietet sich eine herrliche Ansicht des *Böhmischen Mittelgebirges* dar. Kegelförmige Berge in Menge über einem mannichfach ungeregelt verzweigten Terrain erhaben, verrathen aus der Ferne schon die geognostische Constitution desselben. Ein Blick von den Höhen des *Erzgebirges* herüber nach den eigenthümlichen Berges-Formen erregt die Sehnsucht nach ihrer näheren Bekanntschaft, — und so steigt man, gespannt auf das Verhalten der vulkanischen Gesteine, von welchen der äufsere Charakter des Gebirges dem Geognosten so viel verspricht, von dem einförmigen granitischen Gneifs-Gebirge herab, und eilt einem mehr Mannichfaltigkeit darbietenden Gebirge-Gebiete zu.

Mein Weg führte mich von *Arbesau* über *Schöbritz* nach *Aussig*. Ungefähr die Hälfte dieser Strecke behält man von *Arbesau* herab noch den Gneifs bei; alsdann beginnen basaltische Gesteine, welche sich anfangs zu beiden Seiten der *Gleischbach* in isolirten Massen (*Stritzizowitzer* Berg, *Bihana Anhöhe*) erheben. Hierauf steigt das Gebirge auf der rechten Seite der *Gleische* gegen *Türmitz* herauf, und es scheint hier der Basalt im Zusammenhange fortzusetzen. Sandmassen, welche südwestlich von *Peckau* mit Töpferthon wechsellagernd gesehen werden, erinnern an das Braunkohlen-Gebirge (Molasse). Bald wird man

Digitized by Google

durch den Brandgeruch von Braunkohlen noch mehr darauf aufmerksam, und findet zwischen *Aufsig* und *Peckau* auf der linken Seite der *Gleischbach* auf denselben bauende Gruben. Das im Durchschnitt kaum 4' mächtige Lager befindet sich im Letten. Dieser ist wieder von blauen Thonlagern mit Sand wechselnd bedeckt. Ueber das Vorkommen der gebrannten Thone und der stängeligen Thon-Eisensteine zwischen *Perkau* und *Aufsig* wurde mir nichts bekannt; doch ist es sehr wahrscheinlich, dafs sie das ausgehende in Brand gerathener Braunkohlen-Lager begrenzen, denn ihre Entstehung verdanken sie sicher der Wirkung solcher Brände.

Geognosten, welchen längere Zeit das *Mittel-Gebirge* zu beobachten erlaubt ist, möchte die nähere Umgebung von *Aufsig* und das Gebirge von da auf beiden Seiten der *Elbe* nach *Lobositz* herauf als einer sorgfältigen Prüfung werth, zu empfehlen seyn. Ein hohes vulkanisches Gebirge, gröfstentheils aus mannichfachen basaltischen Laven bestehend, bildet fast allenthalben die oberen, schroff in das meistens stark eingeengte Thal herabstürzenden Massen. Von besonderem Interesse ist das Basalt-Gebirge des *Wostrehs* bei *Neudörfel* und dasjenige bei *Rübendörfel*, in welchem die so ausgezeichneten Chabasieen vorkommen. Im letztgenannten Orte hat man eine Stelle entdeckt, wo sich prismatisirter Sandstein in Menge im Basalte zeigt. Er stimmt auf das vollkommenste mit dem überein, welchen der Basalt des *Wildensteins* bei *Büdingen* in der *Wetterau* umschliefst. Nur sind diese Bruchstücke bunten Sandsteins, während die von *Rübendörfel* dem Quader-Sandstein angehören; aber beide wurden gewifs durch gleiche Kräfte umgebildet. Leider ist die Stelle, wo dieses die vulkanische Theorie der Basalte in ein so klares Licht stellende Phänomen zu Tage gelegt war, Theils verschüttet, Theils überbaut. Selten sieht man noch Spuren auf der Oberfläche. Der Mineralienhändler *Möcke* in *Aufsig* besafs damals noch eine Auswahl von für Sammlungen nicht unpassenden Stücken.

Phonolith ist in dieser Gegend auch nicht selten. Er zeigt sich in kleineren vereinzelten Massen. Folgende Berge bestehen daraus: *Marienberg* bei *Aufsig* (den Oryctognosten rühmlichst bekannt durch die schönen Natrolithe und Albine), *Schröckenstein*, *Blankenstein*, *Firtserberg* im *Schwarzthal*, *Kieschelberg* an der *Krammel*, *Ziegenberg* bei *Wessel* (der Phonolith des *Ziegenberges* enthält ausgezeichnete Titanite). Das für Phonolith ausgegebene Gestein mehrerer dieser Berge, besonders der beiden

Digitized by Google

erstgenannten spricht offenbar trachytische Charaktere aus — u
ich bin nicht abgeneigt, dasselbe unbedingt dafür anzusehen.

Von *Aussig* führt der Weg über ein hohes Basalt-Gebir
über *Ellenbogen* nach *Steben*. Einige der höchsten Puncte dess
ben sind der *Golçhenberg* und *Ellenboger* Berg. Vom letzter
übersieht man einen grofsen Theil des von *Lowositz* her an d
linken *Elbe* Seite sich heraufziehenden vulkanischen Gebirg
Von tiefen Schründen durchzogene kahle, schwarze basaltis
Massen, über welchen sich höher ansteigende mitunter vege
tionslose Kuppen aufthürmen, ertheilen diesem Theile des M
tel-Gebirgs einen schauerlich-wilden, äufseren Charakter. Oe
lich von *Ellenbogen* finden sich in einem sehr festen dichten B
salte Bruchstücke von verändertem Granite, Gneifs und Fe
spath. Das Basaltgebirge wird im Zusammenhange verfolgt üb
Steben, *Debitz*, *Hadzin*, nach *Zahorz*. Westlich von letzter
Orte zeigen sich eine Menge Phonolith-Bruchstücke. Diese Fe
art erscheint in jenen Gegenden auch in tieferen Stellen. D
ausgezeichnetsten Massen derselben sind jedoch eine Reihe von
über dem Basalt-Gebirge in die Höhe steigenden vereinzelten
Kegelbergen, welche mit dem *Kletschenberg* bei *Zahorz* beginnen,
und in westlicher Richtung über *Bilin* hinaus sich erstrecken.
Der beträchtlichste an Umfang und Höhe unter ihnen ist der
Donnersberg bei *Millischau*. Nach einer durchschnittlichen An-
gabe mehrerer Höhen-Messungen erreicht er eine Meereshöhe von
etwa 2800 Par. Fufs, und steigt beinahe 1000′ über dem Basalt-
Gebirge in spitzer Kegelform empor. Ein in dünnen Platten ab-
gesonderter Phonolith (bald dunkel, bald mehr hellgraue Feld-
stein-Masse mit sparsam zerstreuten Feldspath-Krystallen, und
noch seltener Hornblende-Nadeln enthaltend) setzt ihn zusam-
men. Die Oberfläche des Berges wird von unzähligen Tafeln
desselben bedeckt, und am westlichen Hang, fast auf der Grenze
von Basalt, oder da, wo der Kegel anzusteigen anfängt, ist er
in einer steilen Wand entblöfst. Wie ist man nicht erfreut, auf
der kahlen Spitze dieses Berges ein Obdach zu finden, zumal
wenn man, wie ich, in so weit vorgerückter Jahreszeit Abends
bei dichter Finsternifs daselbst ankommt! Ein verständiger Land-
mann hat die sehr beschränkte Plattform zur Anlage einer klei-
nen Gastwirthschaft benutzt, und diese für den Naturfreund so
befriedigend eingerichtet, als es nur immer die Schwierigkeiten
erlauben, welche mit dem Transport auf eine so beträchtliche
und steile Anhöhe verbunden sind. Auf einem trockenen Moos-

Digitized by Google

ager in einer von Phonolith-Platten erbauten Hütte sammeln die rmatteten Glieder wieder neue Kräfte zur nächsttägigen Reise, – und ich gestehe es: ein solches Nachtlager gewährt dem wanlernden Geognosten eine bessere Ruhe, als sie ihm in manchen federbetten vorbehalten ist. Nachdem ich die Sonne hinter dem ohen *Iserkamm* hervorsteigen gesehen, bewunderte ich noch einige Stunden die herrliche Rundansicht, welche man auf der Höhe des *Donnersberges* geniefst. Die bald aus Westen heran ziehenden Nebel verhinderten mich, ein flüchtiges Bild derselben zu vollenden. Möchte ein geübter Zeichner, welchem ein längerer Aufenthalt und günstigere Witterung auf dieser Höhe vergönnt ist, es nicht versäumen, ein Rund-Gemälde der Gebirgs-Umgebung, bis zu den entferntesten Punkten zu entwerfen. Als besonders bezeichnend für die äufseren Gestalt-Verhältnisse vulkanischer Berge würde sich das Gebirge im Vorgrund, oder das Mittelgebirge selbst darstellen. Einige der wichtigsten und am meisten ins Auge fallenden Punkte sind folgende: gegen Osten in weiter Ferne den Horizont begrenzend: der *Iserkamm*, die *Tafelfichte*, die *Schneekoppe*; alsdann mehr gegen den Vorgrund, der *Gelsch-* und *Rollberg* bei *Nims*, der *Besig* bei *Hirschberg*; in der näheren Umgebung: der *Lo[illegible]ch* bei *Lobositz*, der *Quergesberg* bei *Raudnitz* und der *Kletschenberg*.

Gegen Norden: das *Erzgebirge*, die *Lausche*, der *Hochwald*, der *Kleff* bei *Zittau*, der *Rosenberg* bei *Tetschen*, der *Kalenberg*, *Schneeberg*, *Winterberg*, und der *Teplitzer Schlofsberg*.

Gegen Westen: das *Böhmer Wald- und Fichtelgebirge*, die Gebirge um *Karlsbad*, der *Borzen* bei *Bilin*, der *Brüxer Schlofsberg*, der *Klodsberg* bei *Kostenblatt*, grofser und kleiner *Franzen*.

Gegen Süden: das Gebirge in der Umgebung von *Prag*, *Hoinigspitze*, *Langenberg* und *Horn* bei *Nettwibitsch*, *Ubleck* bei *Laun*, *Rodelstein*, *Spitzberg* bei *Glaschwitz*, *Hasenberg* bei *Liboschowitz*, *Westrai* und *Goschtial* bei *Trebnitz*.

Aufser dem grofsen und kleinen *Franzen*, besuchte ich von den verschiedenen Phonolith-Bergen nur noch den *Borzen* bei *Bilin*. Das Gestein der beiden ersteren hat Titanite aufzuweifsen. Wollte ich es versuchen, Ihnen eine Uebersicht der Gesteins-Charaktere der nach den verschiedenen Orten des Vorkommens abweichenden Phonolithe zu geben, so würden Sie gewifs eine grofse Uebereinstimmung mit den meisten Abänderungen der *Rhön*-Phonolithe nicht verkennen. Nur sind die eingemengten Feldspathe im Allgemeinen in den letzteren gröfser und frequen-

Digitized by Google

ter. Auch verrathen viele Phonolith-Berge des *Mittelgebirges* sowohl nach ihren inneren, als wie nach den äufseren Gestalt-Verhältnissen eine grofse Aehnlichkeit mit denen des *Rhöngebirges*. Auffallend ist in letzterer Beziehung der *Borzen* bei *Bilin*, welcher, besonders von seiner nordöstlichen Seite gesehen, ein so treues Bild der *Milseburg* gibt, dafs man sich bei längerem Betrachten des ersteren in ihre Nähe versetzt glaubt. Die Phonolithe des *Mittelgebirges* erheben sich gröfstentheils über Basalte, wenige nur brechen über Quader-Sandstein, Braunkohlen-Gebirge, Gneifs und Granit hervor. Im *Rhöngebirge* entsinne ich mich nur des Phonolith's vom *Pferdskopfe*, als von Basalt umgeben; die übrigen sind alle über buntem Sandstein oder Muschelkalk erhaben.

Wendet man sich vom kleinen *Franzen* gegen *Kostenblatt*, so zeigen sich anfänglich nur hier und da Bruchstücke eines bald dichten sehr festen dunkelgrauen gewöhnlichen Basaltes, bald solche einer hellgrauen zuweilen porösen basaltischen Lava mit wenig eingemengten Hornblende-Parthieen, theils rein auskrystallisirt, theils unbestimmbar. Nach und nach werden die Hornblende-Einmengungen frequenter und bei *Kostenblatt*, wo diese Gesteine allerwärts anstehen, sind sie so davon überfüllt, dafs manchmal die Hälfte der Masse aus Hornblende besteht. In grofser Menge liegen die Hornblende-Krystalle ausgewittert auf der Oberfläche des Bodens. Aehnliche an Hornblende reiche Gesteine sieht man bei *Mukow*. Es kommen dort mehrere, zuweilen die Gröfse von einigen Zollen erreichende Krystall-Abänderungen dieses Minerals vor. — Kaum hat man von *Kostenblatt* in der Richtung nach *Bilin* diese Hornblende-Laven verlassen, so fängt das Basalt-Gebirge an, sich gegen das *Bila*-Becken herabzusenken. Ohne sich durch besonders bemerkenswerthe Verhältnisse auszuzeichnen, fällt es allmählich gegen *Liskowitz* und *Rutowenka* herunter. Dort betritt man ein niedriges sanfthügeliges Terrain, scharf begrenzt von dem unter geneigteren und viel unebneren Berges-Formen über ihm ansteigenden Basalt-Gebiete. Zuerst werden am Wege von *Kostenblatt* nach *Bilin*, nachdem man den Basalt verlassen, Spuren von Gneifs entdeckt. Sogleich ist er anstehend Hora $4\frac{1}{8}$ unter 60° gegen SO. (dicke hellrothe Feldspath-Lagen mit dünnen Glimmer-Straten, welche zuweilen ganz verschwinden und nur kleine Schüppchen im Feldspath zurücklassen). Nur in einer ganz kurzen Erstreckung überschreitet man ihn. Bald wird er überdeckt von einem mürben, grob-

Digitized by Google

körnigen, gelblichweifsen Sandstein. Anfangs greift derselbe nur in geringer Mächtigkeit am Gneifse heraus; diese scheint aber weiter nach *Kuttersehitz* herab beträchtlich zuzunehmen. Es gewinnt dieser Sandstein hier einige Verbreitung, und dem Anscheine nach nimmt er Theil an der Constituirung des niedrigen Landes an der *Bila* herunter. Er wird der Braunkohlen-Formation (Molasse) angehören, die den gröfsten Theil des Beckens zwischen dem *Erz-* und *Mittelgebirge* ausfüllt und sich mitunter noch weit in die Thäler des letzteren heraufziehen soll. Gar häufig befinden sich die Quarzkörnchen dieses Sandsteins in zusammenhangslosem Zustande, und er wird durch Sand vertreten. So sehr ich es wünschte, Ihnen über das Braunkohlen-Gebirge dieser Gegenden etwas Näheres mittheilen zu können, so beschränkt sich mein Bericht doch nur auf die Angabe der Schichtenfolge, welche ich bei Gelegenheit der Befahrung einiger Kohlengruben zwischen *Bilin* und *Teplitz* aufzeichnete. Bei *Kuttersehitz* sind von Tag herein folgende Lagen durchsunken:

Lehmland, Kiefs und Gerölle (Diluvial-Anschw.?)	2	Lachter
	2	—
Blauer Letten (plastischer Thon)	10	—
Sand	3½	—
Von Kohle durchdrungener und gefärbter Thon (Kohlenletten)	3	—
Blauer Thon	1	—
Braunkohle, stark mit Letten vermengt	½	—
Letten	1	—
Gewöhnliche Braunkohlen mit in ihrem oberen Theile gröfstentheils söhlig liegenden Baumstämmen	2	—
Kohlenletten	1	—
Braunkohlen, deren Sohle man noch nicht erreichte	12	—

Alle diese Lager fallen gemeinschaftlich ziemlich bedeutend gegen N. W., oder vom Basalt-Gebirge abwärts. Obwohl das Braunkohlen-Gebirge sich dicht dem letzteren anlehnt, und die Gruben demselben sehr nahe liegen, so hatte man damals durch den Grubenbau doch noch keine Berührungs-Punkte beider erreicht. Am Ausgehenden der Kohlenlager, welche als gewöhnliche Erscheinung nesterweise viel Schwefelkies enthalten, fin-

Digitized by Google

den sich hier die sogenannten Brandschiefer als Erzeugnisse von Erdbränden. Sie setzen nur in geringer Entfernung von den Kohlen abwärts fort, und gehen alsdann in Thon über. Die pseudovulkanischen Produkte, welche sich in mannichfachen Porcellanjaspisen, Erdschlaken und gebrannten Thonen darstellen, und in der Umgebung von *Teplitz* und bei *Laun* fast ganze Hügelreihen bilden, scheinen sämmtlich ihren Ursprung entzündeten Braunkohlen-Lagern zu verdanken.

Das Kohlenlager bei *Krzemusch* ist 26′ tief durchteuft, und befindet sich in einem 2½′ mächtigen, dasselbe bedeckenden plastischen Thon. Ueber diesem gegen Tag herein noch folgende Lagen:

1½′ Sand

2½′ Mergel mit baumförmigen Ausscheidungen kohlensauren Kalkes auf den Klüften.

2 Lachter gelblicher Thon in 1′ mächtigen Lagen mit eben so mächtigen Sandlagen wechselnd.

In den Kohlenlagern und den Brandschiefern finden sich hie und da Blätter einiger Waldbaum-Gattungen. Ich hatte keine Gelegenheit sehr deutliche und wohl erhaltene Exemplare zu sammeln; in so weit ich es aber nach den wenigen mir zu Auge gekommenen Resten zu beurtheilen vermag, stimmen sie überein mit einigen der so häufigen und schönen Blatt-Abdrücke von *Salzhausen*, welche über die, in der *Wetterauer* Molasse begrabene Vegetation so viel Aufschluſs bieten. Dies ist Alles, was ich Ihnen über die Braunkohlen-Formation im *Bila*-Thale zu bemerken habe. — Für den Fall, daſs Ihnen einige Notitzen über die Verhältnisse der *Altenberger* und *Zinnwalder* Zinnerz-Formation nicht ohne Interesse seyn möchten, beschlieſse ich diese Zeilen damit, glaube jedoch, daſs sie wenig für Sie Unbekanntes enthalten werden. Zur besseren Verständlichung derselben mögen die beigefügten Durchschnitts-Zeichnungen dienen. (Taf. 2.)

Ein Porphyr von dunkelgrauer, seltener hellgrauer, ins Röthlichgraue sich verlaufenden, dem Anscheine nach nicht durchgehends gleichartigen Grundmasse mit sehr frequenten Quarz-Einmengungen ist das herrschende Gestein des durch seine eigenthümliche Beschaffenheit so ausgezeichneten *Altenberger* Zinnstocks. Diese stockförmige Porphyr-Masse (welche im Mittel 200 Lachter Länge und 150 Lachter Breite mifst) wird von einer Menge sehr schmaler Gang-Räume nach allen Richtungen gleichsam durchschwärmt. Sich mannichfach durchkreuzend und schaarend werden sie von einem in sei[illegible]n Verhalten von ihnen

Digitized by Google

abweichenden mächtigeren Gange zu Theil durchsetzt. Dieser Gang, theils mit einem eisenhaltigen Letten, theils mit Nebengestein ausgefüllt, geht ungefähr durch die Mitte des Stockes und zwar als ein stehender. Offenbar ist er jünger als die von ihm durchsetzten eigentlichen Zinnerz-führenden Gänge. Ihre Mächtigkeit zeigt sich von 1′ bis zu mehreren Zollen und darunter. Die Morgen- und Spathgänge kennt man als die mächtigsten und edelsten. Stehende und flache Gänge sind zu sehr mit Letten angefüllt und verlieren an Erzgehalt.

Das Nebengestein ist im Hangenden und Liegenden der Zinnerz-Gänge mehr oder weniger durch Zinnerz-Theilchen imprägnirt, und zwar oft von denselben abwärts in der Entfernung von einigen Lachtern, bis wohin wieder die Imprägnation anderer Gänge reicht, so dafs fast der ganze Stock zinnhaltig ist und auch auf Poch- und Scheide-Erze benutzt wird. Stets ist da das Gestein am erzreichsten, wo sich die Gänge schaaren und durchkreutzen. Zumal haben sich die Erztheilchen um den Durchschnittspunkt zweier sich durchschneidender Gänge am meisten concentrirt. Je mehr der Stock-Porphyr Zinnstein in seine Masse aufnimmt, desto reicher scheint er an Quarz zu werden. Er erhält alsdann einen eigenthümlichen Charakter, welcher sich besonders dadurch noch auszeichnet, dafs die Quarz-Einmengungen durchaus nicht mehr scharf von der Grundmasse sich abscheiden, sondern mit derselben mehr oder weniger zerflossen sind. Dies veranlafste den Herrn Grafen Holzendorf, das Gestein Hornstein-Porphyr zu nennen. Der gröfsere oder geringere Erzgehalt scheint in der That zuweilen von diesem mehr oder weniger frequenten Vorhandenseyn von Quarz abhängig zu seyn, denn in ausgezeichneter Quantität ist da der Zinnstein eingesprengt, wo der Quarz in gröfseren Parthieen sich im Porphyr ausscheidet. An einigen Stellen ist der Zinnstein so überwiegend im Gestein vorgefunden worden, dafs er die vorherrschende Masse von 60 bis zu 70 pc. gebildet haben soll.

Auf der Nordwest-Seite geht der Stock-Porphyr in einem durch grofse darin vereinzelte Feldspath-Krystalle porphyrartigen Granit, mit in höhem Maafse vorherrschendem Feldspathe, über. Mit diesem Uebergange fängt der Zinn-Gehalt der in den Granit übersetzenden Gänge, so wie die Imprägnation des Hangenden und Liegenden an zu schwinden, und die Gänge gehen nur noch in dünnen Spalten durch den Granit fort. Ein weit gröfserer Theil — vielleicht $\frac{2}{3}$ des Zinnstocks — ist von einem syenitischen Porphyr umgeben. In dem Feldstein-Teig desselben

Digitized by Google

sind Hornblende und Feldspath-Krystalle häufig eingemengt. Einige Syenit-Porphyre auf untergeordneten Räumen im Grünstein-Syenitgebirge des *Odenwaldes* (bei *Niedermodau*, *Rohrbach* und *Ernsthofen*) auftretend, stimmen mit demselben überein. Man hat ihn durch den Bergbau in einer Mächtigkeit von ungefähr 60 Lachtern kennen gelernt. Die Gänge des in ihn übergehenden Stock-Porphyrs gehen durch den ersteren fort, verlieren aber darin an Mächtigkeit, und büßen, wie im Granit, ihren Erzgehalt ein, oder setzen in Klüften weiter. Sie veredeln sich jedoch mit Wiedererlangung einer beträchtlicheren Mächtigkeit da von Neuem, wo der Syenit-Porphyr auf seiner südöstlichen Seite in einen gewöhnlichen Feldstein-Porphyr (rother Porphyr mit Quarz-Einmengungen) übergehend gefunden wird. Die Grundmasse desselben verlauft sich vom Hellrothen ins Braunrothe. Quarz ist in kleinen Körnchen oder Krystallen bald sehr frequent eingemengt, bald vereinzeln sich dieselben mehr und verschwinden zuweilen ganz. Die durch diesen Porphyr weiter sich verbreitenden Gänge erhalten zur Ausfüllungs-Masse theils einen rothen eisenschüssigen, theils einen weißlichen Letten, theils Nebengestein, größtentheils Zinnstein-haltig. Die Entfernung, bis zu welcher sich vom Hangenden und Liegenden abwärts der Zinnstein dem Porphyr mitgetheilt hat, ist abweichend — bald ¼ bald ½ bald bis 2 Lachter und noch weiter; gewöhnlich aber ¾ Lachter. Einige dieser Gänge sind der Gegenstand eines nicht unbedeutenden Bergbaues. Dahin gehören vorzüglich der *Bauliser*, *Dreifaltigkeiter*, *Neuklüfter* und *Frischglücker*. Durch die zum Theil darauf bauende Grube „*rothe Zeche*" ist die so deutliche Berührungs-Grenze zwischen Gneiß und Porphyr bekannt geworden. So weit ich dieselbe in einer Teufe von 80 Lachtern beobachtete, erscheint sie theils sehr scharf, theils findet eine Zertrümmerung beider Gesteine in der Art Statt, daß Bruchstücke derselben eine Konglomerat-ähnliche Zusammenhäufung bilden, die allmählich zu einer festeren Masse nach beiden Seiten hin sich gestaltet, bis auf der einen Gneiß, auf der anderen Porphyr deutlich hervortritt. Uebrigens hat man auf derselben Grube etwa 20 Lachter höher herauf neuerdings auch unverkennbaren Uebergang beider Felsarten entdeckt. Im Porphyr finden sich zuerst einzelne Feldspath-Streifen ein; allmählich werden sie häufiger, sie verdrängen die dichte Grundmasse, und fangen an mit dünnen Glimmerstreifen zu wechseln. Nach und nach bilden sich beide zu constanten Lagen aus, und so ist der Gneiß hergestellt. Herr Graf Hollendorf hat sehr instructive Stücke

Digitized by Google

machen lassen, welche diesen Uebergang auf das Klarste darlegen. Die Gänge des Porphyrs schneiden, ohne in den Gneifs hinüberzusetzen, scharf an demselben ab; doch hat der Gneifs auch Zinnerz-führende Gänge aufzuweisen, welche aber mit den ersteren durchaus nicht in Berührung kommen. Sehr beachtenswerth ist ein auf der *rothen Zeche* zwischen Gneifs und Porphyr als Lage von geringer Mächtigkeit vorkommendes Gestein, welches man beim ersten Anblick wohl für einen stark von Anthracit durchwebten Schieferthon zu halten verleitet seyn möchte. Kohlenblende ist wirklich in reicher Menge durch eine bald mehr schiefrige, bald dichte schwarze Quarzkörnchen enthaltende Grundmasse vertheilt, und scheidet sich zuweilen in reiner Masse streifen- oder nesterweise darin aus *).

Die Zinnstein-Gänge sind reich an mannichfaltigen schönen Fossilien, welche besonders in denen des Stock-Porphyrs aufbrechen. Vorzugsweise gehören hierher Eisenglanz, Flufsspath in mehreren Krystall-Abänderungen, Faserkalk, Uranglimmer, Berg-Krystalle, Gyps- und Kalkspath-Krystalle. Der bekannte Pinit bildet im Stock-Porphyr ein Nest von nicht unbedeutendem Umfange. Auf der einen Seite gestaltet sich dasselbe in einen sehr schmalen Streifen, während es gegen die andere, dicker werdend, beinahe kugelrund zulauft.

Bei Herrn Berggeschwornen Lossr in *Altenberg* sieht man eine schöne Sammlung auserwählter Mineralien des Zinnstocks, und von anderen Punkten des *Erzgebirges*. Unter den ersteren fielen mir mehrere Krystallisations-Formen des Specksteins besonders auf. Bei *Pirna* hat Herr Lossr eine den Quader-Sandstein durchsetzende Gang-ähnliche Kluft aufgefunden, welche mit schönem weingelbem, stängeligem Kalkspath erfüllt ist. Auch sah ich bei ihm einen seltsamen, dem Granit des *Kahlenberges*

*) Meines Wissens ist der Anthracit im primitiven Gebirge bis jetzt noch nicht aufgefunden. In dem im October Hefte 1829 der Zeitschrift für Mineralogie unter den Miscellen mitgetheilten Auszuge aus den Bemerkungen über die Eigenthümlichkeiten der Anthracite in Europa und Amerika von Meade (Sillimans *Americ. Journ. Vol. XII. p.* 75) wird besonders auf den scharfen Unterschied im geognostischen Vorkommen des Anthracites aufmerksam gemacht. In Amerika soll er nie in anderen Gesteinen, als in denen des Uebergangs-Gebirges sich zeigen.

Digitized by Google

bei *Altenberg* untergeordnet seyn sollenden, Eurit. Er ist durch eine so auffallende Holztextur ausgezeichnet, dafs man ihn leicht für fossiles Holz hält. Einzelne kleine Gneifs-Nestchen sind darin.

Herr Graf Holzendorf hat angefangen eine Sammlung des *Altenberger* Bergreviers anzuordnen. Er besitzt bereits sehr instructive Reihenfolgen der dortigen Porphyre, welche an Abänderungen ungemein reich sind. Besonders gut gewählt ist die Suite des Stock-Porphyrs mit ihrem so verschiedenartig abweichenden Zinnstein-Gehalt.

Der Bergbau von *Altenberg* reicht in frühe Zeiten herauf, wie dieses aus den vielen alten Bauen, zumal denen des Zinnstocks hervorgeht. Der oberste Theil desselben war schon am Ende des 16ten Jahrhunderts so durchwühlt, dafs zu dieser Zeit ein beträchtlicher Einsturz sich ereignete. Die oberste Masse stürzte ungefähr 8 bis 10 Lachter herab, und es entstand eine grofse jetzt noch mit steilen Wänden umschlossene Binge. Sie bildet eine kesselförmige Vertiefung, deren Sohle sich seit einiger Zeit zusehends gesenkt haben soll. Das frühere Herabstürzen und Zertrümmern einer so bedeutenden Masse erleichtert jetzt den Bergbau. Im oberen Theile des Stockes beschränkt sich der Abbau fast zum gröfseren Theile auf das zu Bruche gegangene Gestein. So sehr die Zertrümmerung desselben die Gewinnung fördert, so viel Gefahr ist auf der anderen Seite damit verknüpft. Wenn auch die Strecken auf das Sorgfältigste verbaut sind, so ist demungeachtet durch die gröfsten Vorsichtsmaafsregeln ein plötzliches Einsinken der Sohle nicht zu verhindern, und das Leben des Bergmanns jeden Augenblick gefährdet.

Noch eigenthümlicher und den die *Altenberger* Gänge begleitenden Erscheinungen mitunter grade entgegengesetzt sind die Verhältnisse der Zinnerz-Lagerstätten bei *Zinnwald*. In einem gröfstentheils grobkörnigen und Porphyr-artigen Granit, welcher, den äufseren Umrissen nach, eine sphärische, auf der Höhe abgeplattete Masse bildet, und von Feldstein-Porphyr umgeben ist, setzen Lager-artige Räume, welche im Durchschnitt 1′ Mächtigkeit erreichen, auf, worin die Zinnerze enthalten sind. Durch jüngere Gänge, deren man 12 bis 13 zählt, werden diese Lager mannichfach verworfen. Die ersteren haben sich stets unedel und allerwärts mit Granit-Trümmern ausgefüllt gezeigt. Merkwürdig sind die durch das Verworfenseyn der Lager sich ergebenden Erscheinungen. Die Senkung beträgt oft 4—5 Lachter. Je zwei Lager haben gewöhnlich nicht ihre frühere Distance beibehalten,

Digitized by Google

dern zeigen im gesenkten Hangenden bald eine gröfsere, bald e geringere Entfernung von einander, als im L[illegible]enden; — schwierig zu erklärendes Phänomen. Soll man [illegible]a als Urhe dieser ungleichen Entfernungen ein heftiges Erschüttern Zertrümmern während der jüngeren Gangbildung annehmen, r hat vielleicht gar diese Gangbildung schon Statt gefunden, hrend das Gestein noch in einem weichen Zustand sich befand? diesem Fall müfsten aber die Zinnerz-Lager mit der Entstehg des Gesteins als beinahe gleichzeitig gelten. Höchst wünenswerth wäre es, dafs Herr Bergmeister v. Weissenbach zu iberg seine vortreffliche Arbeit über diese Gegenden bekannt chte. Gewifs sind durch sie der Wissenschaft sehr genügende fschlüsse über manche verwickelte die Zinnerz-Formation beitende Verhältnisse aufbehalten. Denn so viel mir bekannt , hat Herr von Weissenbach diesen Theil vom Erzgebirge eilängeren und sorgfältigen Prüfung unterworfen.

Durch den Bergbau sind etwa 7 solcher Zinnerz-Lager aufgeschlossen. Je mehr sie sich von der Granitmasse entfernen, desto stärker neigen sie sich. Diese Neigung findet ungefähr in paralleler Richtung mit den äufseren Umrissen des Gebirges Statt. Zunächst dem sich an den Granit legenden Porphyr ist sie demnach am stärksten, und hier keilen sich die Lager, ohne noch mit dem letzteren in Berührung zu kommen entweder aus, oder sie schneiden an demselben gerade ab. In einer kurzen Entfernung an zwei verschiedenen Punkten zusammen vorkommend, haben also Granit und Porphyr in Bezug auf die sie begleitende Erz-Bildung ganz entgegengesetzte Erscheinungen anfzuweifsen. Denn bei *Altenberg* verschwinden, obwohl die Gänge noch im Granit als Klüfte fortgehen, mit dem Uebertritt in denselben die Zinn-Erze.

Die Lager von *Zinnwald* sind am Dache und der Sohle fast allenthalben mit schönen fest in den Granit eingreifenden Bergkrystall-Drusen überkleidet. Ihre Zwischenräume sind erfüllt mit Wolfram, Zinnstein, nebst vielen anderen mit ihnen in Gemeinschaft auf den Lagern brechenden Fossilien.

A. Klipstein.

Digitized by Google

Amherst (in der Nord-Amerikanischen Landschaft *Hillsborough*), 20. *October* 1829.

Seit [illegible] meine Skizze einer Geognosie von Nord-Amerika mitgetheilt *), habe ich eine Reihe denkwürdiger Beobachtungen zu machen Gelegenheit gefunden, die Eintreibung ungeschichteter Felsmassen zwischen geschichteten betreffend, so wie über den störenden Einfluss, welchen jene auf diese geübt. Noch wurde von mir über die Wahrnehmungen dem Drucke nichts übergeben, da ich wünschte die Zahl derselben zu vermehren; allein von einigen besonders auffallenden Thatsachen kann ich mir nicht versagen, Sie für einige Augenblicke zu unterhalten.

Meine Beobachtungen beschränkten sich übrigens meist auf den Granit, das vorherrschende Gestein unter den ungeschichteten im nördlichen Theile dieses Landes. Meines Wissens ist kein eigentlicher Basalt in den vereinigten Staaten bis jetzt nachgewiesen worden; unsere sogenannten Grünsteine gehören einer früheren Epoche an, als die Basalte Ihres Festlandes. Bei *New-haven* durchbricht ein solcher Grünstein die Schichten des *old red Sandstone* (rother Uebergangs-Sandstein?), und hat dieselben in seinem Hangenden beträchtlich aufgerichtet **).

Gänge, After-Lager (*pseudo-beds*, Lager-ähnliche Gänge) und hervorgetriebene Massen von Granit sind sehr gemein in Neu-England. — Bei *Westhampton* sieht man Granit-Gänge in Granit aufsetzen; sie durchschneiden einander und verwerfen sich auf mannichfachste Weise. — In *Goshen* hat Granit den Glimmerschiefer durchbrochen, und dessen Lagen bis zur senkrechten Stellung aufgerichtet. — Bei *Bouway* wurde Granit gleichfalls durch Glimmerschiefer emporgetrieben. Im Kontakt mit dem Granit zeigt letztere Felsart höchst auffallende Aenderungen in ihrem gewöhnten Streichen und Fallen. — — Ich übergehe einige besonders verwickelte Fälle, indem dieselben ausführliche Schilderung verlangen und ich gerade jetzt sehr beschäftigt bin. Gewiss findet man nicht leicht eine Gegend, welche eher geeignet wäre, als die unsere, um über die Entstehungs-Weise des Granits in seinem Urtheile nicht lange zu schwanken.

E. Hitchcock.

*) Sillimann, *Americ. Journ. of Sc. Vol. VI.*

**) Die Mittheilungen meines gelehrten Freundes waren von vielen unterrichtenden durchschnittlichen Zeichnungen begleitet. Ich muss mich, da ich dieselben in dem Jahrbuche nicht wiedergeben kann, auf blosse Auszüge seiner Zuschrift beschränken. L.

Digitized by Google

...ums Blaufarbenwerk, unweit *Christiania* in *Norwegen*, 4. *November* 1829.

...he ich, dafs meine Abhandlung über den ...*) Ihre Aufmerksamkeit erregt hat. Ganz ...äthen fand ich in Norwegen, namentlich bei ... beobachteten Thatsachen und die aufgestellten ...oer die Verhältnisse des Grünsteins durch ausge... ...birgs-Porfile bestätigt. Ich hoffe in diesem Winter ...it zum Niederschreiben verschiedener Mittheilungen ...orwegen zu ermüssigen, wovon Einiges als Supplement einer früheren Arbeit zu betrachten seyn wird. Der Grünstein zeigt hier eine gewaltsame Durchbrechung des Alaunschiefers. In Kalk- und Stinkstein-Bildungen habe ich ebenfalls interessante Erscheinungen in den Nordischen Gebirgen beobachtet, und eine Reise nach Schweden hat mich auf interessante Thatsachen über das Vorkommen der dortigen Eisensteine und Kobalterze geleitet. — Seit kurzer Zeit habe ich hier Gediegen-Kupfer in zarten Blättchen am Neben-Gestein des Kobaltes angeflogen gefunden. Ebenso ausgezeichnet grobblätterigen Bleiglanz, bandartig das Neben-Gestein des Kobaltes, besonders da, wo es aus grofsblätterigem schwarzem Glimmer und aus Anthophyllit besteht, durchziehend. — — Grofse prachtvolle Turmaline wurden neuerdings bei *Snarum* entdeckt.

K. F. Böbert.

*) Karsten's Archiv für Bergbau B. XV. S. 352 ff. — Ungemein wichtig sind die Aufschlüsse, welche wir durch Hrn. Böbert in Betreff der Lagerungs-Verhältnisse des Diorits am östlichen Vorharze erhielten. Rings um das Harz-Gebirge, besonders gegen S. und O. findet man auf den Grauwacken- und Thonschiefer-Bildungen überall kleinere und gröfsere Diorit-Parthieen. In regelloser kegel- oder kuppenförmiger Hügel-Gestaltung bieten sie sich dem Auge oft in kurzen Entfernungen dar. Früher galten sie allgemein als kuppenförmige Auflagerungen. Später glaubte man an gleichzeitige Einlagerung im Thonschiefer-Gebirge. Einige schwankten selbst: das angeblich Aufgelagerte galt ihnen für neuer als Thonschiefer, das Eingelagerte sahen sie als gleichzeitig mit diesem Gestein an. Alle mit Unbefangenheit beobachteten Verhältnisse führen zum Schlusse: der Diorit sey als feurig-flüssige Masse aus den Tiefen emporgetrieben worden; er habe durch Zerspaltung der über ihm gelegenen Gebirgschichten seine jetzige Stellung eingenommen. Da, wo Diorite aus Thonschiefer hervortreten, wie namentlich im Harzwalde, sieht man Schichten-Störungen, Umwandelungen des begrenzenden Gesteines, lofsgerissene und eingewickelte Bruchstücke u. s. w.

d. H.

Digitized by Google

Slatoust (Zlatust) im Orenburgischen Gouvernement, 16. *November* 1829.

Auf einem Zirkon-Berge des Ilmenzweiges im Ural habe ich im vorigen Jahre einen Glimmer-Krystall, ein sechsseitiges Prisma, entdeckt, der einzig in seiner Art seyn dürfte. Er mißt 13 Zoll Höhe und hat über 1350 Zoll Kubik-Gehalt *). — Zugleich erhalten Sie anbei einige meteorologische Beobachtungen im Jahre 1791 durch meinem verstorbenen Vater und im Jahre 1828 von mir angestellt.

Hermann.

Meteorologische Beobachtungen in den Uralischen Hüttenwerken *Pischimsk, Slatoust, Miaſs und Kussa* angestellt.

	I. J. 1791.	Im Jahre 1828.		
	Pisch.	*Slatoust*	*Miaſs*	*Kussa*
Mittlerer Barometerstand in Pariser Zollen	26,700	26,608	27,129	26,941
Mittlere Temperatur	0, 65	0, 23	0, 68	0, 57
Zustand der Atmosphäre. **Winde.**	Zahl d. Tage	Zahl d. Tage	Zahl d. Tage	Zahl d. Tage
Stürmische	77	36	12	53
Mittelmäfsige	37	120	62	69
Gelinde	76	109	4	67
Sehr gelinde	85	61	9	10
Ganz windstille	90	40	297	167
	365	366	366	366
Witterung				
Ganzklare	78	87	122	50
Veränderliche, bald mit Sonnenschein, bald bewölkt	93	139	123	82
Trübe und bewölkte	83	70	64	106
Es schneiete	54	12	10	24
Sturm und Schneegestöber	9	12	10	3
Gelinder Regen	86	11	15	50
Starker Regen	2	16	2	17
Kaltnasse	10	19	20	34
	365	366	366	366

*) Wir behalten uns vor, unseren Lesern die vorliegende Abbildung mitzutheilen, so bald der verehrte Einsender den erbetenen Aufschluſs über einige dieselbe betreffende Punkte zu geben so gefällig gewesen. d. H.

Digitized by Google

Regensburg, 8. *Dezember* 1829.

Im Tageblatt: das Inland Nr. 332, 28 November 1829 lieset man Folgendes:

„Im Monat November d. J. fanden die Arbeiter in einer Kiesgrube bei *Reinhausen*, unweit *Regensburg*, einen Elephanten-Eck- oder Wehr-Zahn und einen Backenzahn desselben Thieres. Der Wehrzahn ist, nachdem Wurzel und Spitze davon abhanden gekommen, noch 13 Z. 6 L. lang, am unteren Ende 3 Z. und am obern 2 Z. 5 L. dick, also ungefähr 9 Z. in der Peripherie. Der Backenzahn mifst 6⅓ Z. in der Länge, 3 Z. in der Breite, und 4½ Z. in der Tiefe. Jener wiegt noch 3 Pf. 8 Loth; dieser, welcher vollständig erhalten ist, wiegt 2 Pf. 24 Loth. Die gröfsere Fläche des Wehrzahnes ist gelblich, hart, und zum Theil noch mit einer braungrauen Kruste umgeben; das innere Elfenbein aber bereits verkalkt. Der Backenzahn ist im Innern ebenfalls verkalkt; die Erhabenheiten und Leisten auf der Krone sind geschlängelt, bilden paarweise zusammenlaufende Linien, und sind auf der Oberfläche noch mit der ursprünglichen Glasur überzogen. Diese Gestaltung ist dem Asiatischen Elephanten eigen, indem der Afrikanische auf der Krone rautenförmige Erhabenheiten hat.

„Die Kiesgrube liegt ungefähr 400 Schritte vom linken Ufer des *Regenflusses*, ostwärts von *Reinhausen* am Wege nach *Donaustauf*. Die beiden antediluvianischen Ueberbleibsel fanden sich nebeneinander ungefähr 12 Fufs tief unter der Oberfläche, in einer Schichte von grobem Kies."

„Die Schichten folgen sich folgendermafsen:

1. Schichte: sandige Dammerde circa 1 Fufs,
2. — feiner Flufssand — 3 Zoll,
3. — Kies . . . — 6 —
4. — feiner Flufssand — 2 —
5. — grober Kies, Flufsgerölle mit derben Granitstükken, Feldspath etc., in welcher die Zähne ganz lose lagen, und den Arbeitern beim Anhauen der Wand vor die Füfse fielen."

„Die Kiesgrube liegt in einer Ebene, welche nördlich und östlich von Flötzgebirgen (aus Sand- und Kalk-Stein gebildet) umgeben ist, die in der Entfernung von einer Stunde (bei *Tegernheim*) an Urgebirge von Granit sich anschliefsen."

Bösner,
königl. Regierungsrath.

Sobald ich diese Nachricht gelesen hatte, begab ich mich ungesäumt an Ort und Stelle, um über die Entdeckung nähere Kenntnifs der Oertlichkeit und von den Arbeitern weitere Erkun-

Digitized by Google

Auf einem Zirkon-Berg
im vorigen Jahre einen G
Prisma, entdeckt, der einz
13 Zoll Höhe und hat übe
gleich erhalten Sie anbei
im Jahre 1791 durch mei
1828 von mir angestellt.

Meteorolog
in den
Pischimsk, Slat

Mittlerer Baromete
Pariser Zollen .
Mittlere Temperatu

Zustand der At

Winde

Stürmische .
Mittelmäfsige
Gelinde .
Sehr gelinde .
Ganz windstille

Witt

Ganzklare .
Veränderliche
nenschein,
Trübe und be
Es schneiete
Sturm und
Gelinder R
Starker Re
Kaltnasse

*) Wir
mitzut
schlufs
lig ge

von der Ackerkrume
, und bis auf ihren
Gerölle, wo sie deut-
Weder im Allgemeinen
Regelmäfsigkeit in der
als dafs beinahe durch-
tiger sind, als die über
Die einen wie die andern
, und sind kaum über 5
und Sand nehmen im Gan-
merklich ab, und bestehen
gemeinem Quarz von ver-
heit. Die fremdartigen Ge-
besonders Granit von aller-
; weit seltner erscheinen
el. Im Sande kommen auch
spathe vor. Alle sind rund-
Quarzstücke, weniger die Kalk-
Granites. Die Gröfse der ein-
dem Gerölle von der einer Ha-
Mannsfaust.
ndung des Regenflusses in die
Frage von selbst auf. ob etwa
welher — oder ob eine andere,
gerung hergeführt habe. Die
schwer, aber auch nicht un-

te Ablagerung als ein Dreieck
dem Lauf des Regenflusses gegen
an das linke Ufer der Donau
Regenstauf reicht, und von da zu
begrenzt wird. Die Fläche ist
etwas erhaben, und gegen W. und
Richtung wird eben jetzt ge-
vom Einsturze bedeckt. Nirgends
gen der einschliefsenden Flötz-
Fläche merklich hinan. Das nord-
besteht aus einem feinkörnigen Sand-
?); das südwestliche aus dem immer
Im Flufsthale sind mehrere Kies-
Aehnlichkeit mit jener bei *Rein-*
weniger Kalkstein-Geschiebe ent-

Digitized by Google

…chten Ufer der Donau breitet sich zwar ein … O. und W. mit einer beträchtlichen Erlän… allein es unterscheidet sich nicht nur durch … Gröfse des Kornes, sondern auch durch die … Körner selbst und der Gemengtheile wesent… aller Kiesgruben des Regenthales; von dem Ge… findet man dort nicht eine Spur. Dafs die Do… liche von Kalk- und dem darin vorkommenden Horn… nehme ich als eine bekannte Thatsache an. Woher … problematische Gerölle? Woher die darin gefunde… Das erste ist leicht zu beantworten; das zweite über… geübteren Geognosten zu entziffern.

… man oberhalb *Regenstauf* den Lauf des Regenflusses …nen Ursprung hin verfolgt, so überzeugt man sich bald, …ast ausschliefslich durch Urgebirge geht, welche von …Quarzadern durchschwärmt werden. Die Quarze gleichen …rchgehends jenen in den Kiesgruben bei *Reinhausen*. Eben …rhält es sich mit den Graniten. Auch der oberhalb *Zeitlarn* … den Regenfluss fallende *Monzenbach* nimmt seinen Weg gröfs… theils durch Ur-, und erst von *Irlbach* an durch Flötzgebirge. …oher sind nun die Zähne?

Es wurden aber diese zwei Zähne nicht allein und einzig in der Kiesgrube bei *Reinhausen* gefunden. Vor ungefähr 4 oder 5 Jahren wurde die Spitze, und beiläufig vor 2 Jahren das, wahrscheinlich zu dieser gehörige, untere Ende eines viel gröfseren Eckzahnes ausgegraben. Von unbestimmbaren Knochenresten kommen öfter Stücke vor; ich selbst erhielt ein solches bei meinem Besuche der Grube. Jetzt, wo diesem Gegenstande mehr Aufmerksamkeit geschenkt wird, kann man mit Zuversicht auf bedeutende Nachträge und allmähliche Aufschlüsse der begleitenden Umstände hoffen. Mit Vergnügen werde ich sie unverweilt mittheilen.

Ritter v. Voith.

Grätz, 19. *Desember* 1829.

Auf meiner diesjährigen Gebirgs-Reise traf ich ein mir bisher noch fremdes Vorkommen eines Feuersteins an; nämlich: als gröfsere und kleinere Mugeln in gemeinem Ziegelthon, welcher letztere zur Ziegel-Fabrikation verwendet wird.

Digitized by Google

digung [illegible] des Urgebirge bei [illegible]
an, [illegible]
Grund [illegible], auch lichtegrauer Farbe,
lich [illegible]che, ist gröfstentheils [illegible]
noch [illegible]nstein rindenartig überzogen.
Mächtig[illegible]it in Hornstein über.

Ancker.

Newcastle, 29. *Dezember* 1829.*)

[illegible]niens an fossilen vegetabilischen
schied[illegible] bekannt. Die Versuche, welche
steine [illegible] um die Natur jener Ueberbleibsel
bei K[illegible] allgemein noch erfolgreich genug;
Gesch[illegible] den grofsen Schwierigkeiten her-
Körn[illegible] der Art verknüpft, theils von dem
eckig[illegible] ihre Beachtung von der leichter und
g[illegible] Natur zu der weniger Genüge lei-
zeln[illegible] wenden. Die erste der beiden er-
sol[illegible] noch lange bestehen, die Beseitigung
[illegible] sobald die Pflanzenforscher lebhafter
De[illegible] von der hohen Wichtigkeit solcher Un-
ein[illegible] zur Geschichte des Planeten, den wir
ne[illegible] Professor der Botanik zu London,
[illegible] bemerkt, dafs der erste Schritt, wel-
[illegible] lage der Dinge geschehen könne, der
[illegible] Welt, so klar und bündig als mög-
[illegible] den noch vorhandenen Spuren der
[illegible] zur Herausgabe einer Reihenfolge
[illegible] Darstellungen verbunden, die mit bota-
[illegible] geognostischen Bemerkungen beglei-
[illegible] verhältnifsmäfsig geringe Bereich der
[illegible] zur Erleichterung der Arbeit Vieles
[illegible] der reichsten und ausgedehntesten
[illegible] nördlichsten Englands lebe, so sind
[illegible] Unternehmen möglichste Vollstän-
[illegible] Die Haupt-Absicht des Werkes,
[illegible] *Flora of Great Britain or figures*
[illegible] *Remains found in a fossil State*

[illegible]-Comptoir zu Heidelberg.

Digitized by Google

in this Country, erscheinen soll, ist mehr dahin gerichtet, brauchbares Material für die Wissenschaft zu sammlen, als in gehaltlosen Spekulationen sich zu verlieren; dabei sollen nie die etwa bestehenden Analogieen der Flora der alten und der neuen Welt übersehen werden *).

W. Hutton.

Freiberg, 8. *Januar* 1830.

In den Weihnachts-Ferien habe ich fast nichts anders gemacht als Quarz gemessen, so viel es die Augen nur vertragen wollen. Sie wissen, dafs ich die Pyramide der Quarze in zweierlei Rhomboëder unterscheiden mufs **). Diesen Unterschied finde ich immer wieder; doch indem ich zuerst an die bekannten Krystalle von *Marmarosch* und *Schemnitz* gegangen war, hatte ich mich auch an diejenigen gewendet, bei denen die Differenz der Rhomboëder A und B (oder P und Z) am evidentesten erscheint. Der Rauch-Quarz, zudem auch die Schweizer Riesen-Krystalle zu gehören scheinen, hat zwei viel mehr genäherte Rhomboëder und ein spitzeres Diploëder. — Dem glasigen Quarze dürften besonders die in Flötzgebirgen, als in den Gypsen, den Kalken u. s. w. porphyrartig eingewachsenen Krystalle angehören. — Ich werde wenigstens noch ein halb Jahr hindurch die Beobachtungen über Quarz fortsetzen, um dann endlich einmal für die Kenntnifs des gemeinsten Minerals der Welt eine umfassende Untersuchung zu haben. Bereits bin ich hierbei auf manches sonderbare Ergebnifs gekommen. Ueberhaupt bieten doch die gemeinsten Mineralien dem Krystallforscher gerade das gröfste Interesse dar.

Welche herrliche Bestätigungen habe ich auch von den Karbon-Späthen!

A. Breithaupt.

---

*) Das Werk wird in Royal-Octav in vierteljährigen Lieferungen erscheinen, jede Lieferung erhält 10 nicht kolorirte Tafeln und etwa 40 Seiten Text. Preis des Heftes 6 Schilling. Das erste Heft erscheint im nächsten Frühjahre.

**) S. oben S. 85.

Digitized by Google

Stuttgardt, 19. *Januar* 1830.

Major von Zieten wird „naturgetreue Abbildungen der Versteinerungen Würtembergs“ in einzelnen Heften herausgeben *). Der grofse Reichthum an Versteinerungen, welche unsere Muschelkalk-, Jurakalk-, Lias- und Keuper-Formationen enthalten, und der Umstand, dafs Hr. v. Zieten die vielen trefflichen inländischen Sammlungen alle benutzen, und für seine Zeichnungen die vorzüglichsten Exemplare wählen konnte, lassen von diesem Unternehmen Vieles hoffen; das Publicum darf dem Werke mit gerechtem Vertrauen entgegensehen.

Hehl.

Strafsburg, 3. *Februar* 1830.

Schon sind mehr als vier Monate verflossen, seit ich von Heidelberg geschieden bin; allein die Erinnerung an jene so schönen und so glücklich verlebten Tage hat sich meinem Herzen so tief eingeprägt, dafs es mir scheint, als wäre ich erst vor ganz kurzer Zeit heimgekehrt. Welch einen hohen Genufs gewährte das herzliche Zusammenleben mit so vielen ausgezeichneten Männern! Wie viele schöne Früchte haben wir von den angeknüpften Verbindungen für die Wissenschaft zu erwarten!

Der Druck der ersten Lieferung der Denkschriften unserer naturhistorischen Gesellschaft schreitet vor. Sie enthält von mineralogischen Gegenständen meine Beobachtungen über die Belemniten, von denen Sie hierbei einen Auszug erhalten. Ferner eine Beschreibung der Jura-Gebilde des Departements der hohen Saone und der in ihnen enthaltenen Höhlen von meinem Amts-Gehülfen dem Herrn Thirria. Es war von Wichtigkeit endlich einmal Kenntnifs darüber zu erlangen: wie jene Ablagerungen in der Jura-Gruppe beschaffen sind, und die schöne Arbeit des H. Thirria klärt uns darüber auf. Herr Thirria hat die meisten Unter-Abtheilungen der oolithischen Reihe Englischer Geogno-

*) Das Ganze ist auf 12 Hefte berechnet; jedes Heft enthält 6 lithographirte Tafeln auf feinstem Velin-Papier in grofs Folio, nebst 4 Blättern Beschreibung. Der Subscriptionspreis beträgt für ein Heft mit kolorirten Abbildungen 3 fl. 30 kr., mit schwarzen Abdrücken 2 fl. 48 kr. Das erste Heft erscheint im April d. J., und alle zwei Monate soll ein neues Heft folgen. Sämmtliche Buchhandlungen Deutschlands nehmen Bestellungen an.

Digitized by Google

len im Departement der hohen Saone aufgefunden: *inferior Oolite, Fullers-Earth, great Oolite, Cornbrash, Forest-Marble, Oxford-Clay* und *Coral-rag*. *Kimmeridge-Clay* und *Portland rock* reten nicht besonders deutlich auf; sie sind gleichsam in eine Abtheilung verschmolzen, welche vorzüglich aus dichten Kalksteinen besteht, mit einigen mergeligen Lagen in der Tiefe, *Gryphaea virgula* in zahlloser Menge umschliefsend. Nach der Höhe enthält diese Abtheilung einige oolithische Bänke. Die obersten Bänke zeigen sich ganz dicht mit grofs-muscheligem Bruche und sind der Bohnerz-Formation innig verbunden, von der ich sogleich reden werde. Der *Coral-rag* besteht in der Höhe aus einer thonigen Lage mit kieseligem Kalk, *Chailles* genannt. Diese Lage enthält viele verkieselte Madreporen, die fast alle die nämlichen sind, wie jene von *Nattheim* im *Würtembergischen*, welche Goldfuss in seinem schönen Werke so treu dargestellt hat; daraus scheint hervorzugehen, dafs das Gebilde von *Nattheim* dem *Coral-rag* angehört. Der Thon mit den *Chailles* ruht auf einem Systeme kalkiger Bänke, bald dicht, bald oolithisch; die Oolithen werden oft grofs wie ein Taubeney gefunden, in andern Fällen sind sie Hirsenkörnern ähnlich, die ersteren gelten als bezeichnend für den *Coral-rag*. Der *Oxford-Clay* umschliefst einen eisenschüssigen Oolith mit weit gröfseren und sparsameren Körnern, als der *inferior Oolite;* jener ist gelblich oder graulichbraun, dieser zeigt sich röthlichbraun, oder dunkel graulichbraun. Eine der Bänke der befragten Abtheilung enthält die meisten Petrefakten des Thon-Eisensteines von *Thurnau;* diefs scheint darauf zu deuten, dafs das genannte Eisenerz nicht zum *inferior Oolite* gehört, wie solches die geognostisch-petrefaktologischen Lieferungen des Heidelberger Mineralien-Komptoirs angeben. Auch die *Fullers-Earth* umschliefst einen eisenschüssigen Oolith, ziemlich ähnlich dem des *Oxford-Clay*. Herr Thirria hat nicht unterlassen, bei jeder Lage die Fossilien anzugeben, welche darin vorkommen. Viele dieser Petrefakten sind identisch mit den in den entsprechenden Lagen der oolithischen Reihen Englands und der Normandie sich findenden. Eine wichtige Bemerkung ist, dafs, während im Jura-Gebiete Englands die Mächtigkeit der thonigen oder mergeligen Lagen bei weitem beträchtlicher ist, als die der kalkigen, in unserm Gebirge gerade das umgekehrte Verhältnifs statt hat; hier sind die kalkigen Lagen um Vieles mächtiger im Vergleich zu den thonigen oder mergeligen. Die Bohnerz-Ablagerung, welche auf dem *Portland-stone* ruht, verdient besondere Beachtung um der abweichenden Erscheinungen willen, die sie oft wahrnehmen

Digitized by Google

läfst. Man trifft hier Versteinerungen, die mitunter auf ei und selbst auf mehrere verschiedene Formationen bezogen w den können. Einige gehören dem Jura-Gebiete an, auf welch das Gebilde abgesetzt ist (indessen findet diefs nur statt, w die Ablagerung verquarzte Petrefakten umschliefst); andere scheinen in Eisenerz umgewandelt, welches mit dem Bohne identisch ist, und man würde sie der Formation desselben beizählen, sähe man sich nicht überrascht durch die Gegenwart von *Terebratulites lacus* Schloth., eine Versteinerung, welche das Uebergangs-Gebiet bezeichnet, *Terebr. varians* Schl., die gestreifte Varietät, dem Lias zugehörig, *Ammonites planicosta* Sow., gleichfalls für Lias charakteristisch, und eine neue Art *Hamites*, Gattung die nur in der Kreide und im Greensand nachgewiesen worden (alle diese Petrefakten kommen als Steinkerne vor); gewisse Kiesel-Massen enthalten Süfswasser-Versteinerungen; noch andere der erwähnten fossilen Körper endlich gehören der Diluvial-Epoche an, so die Gebeine von Bären, von Pferden u. s. w. Bei genauer Untersuchung dieser Eisenerz-Lagerstätten ergibt es sich, dafs diejenigen unter ihnen, welche noch in dem Zustande befindlich, in dem sie ursprünglich abgesetzt worden, dem Jura-Gebilde innig verbunden sind; vielleicht gehören sie einem mittleren Zeitraume an zwischen diesem Gebilde und dem Greensand. Solche enthalten nur quarzige und eisenschüssige Versteinerungen. Die Herrn Sedgwick und Murchison, welche Bohnerz-Ablagerungen in England beobachtet haben, sind der Meinung, dafs dieselben wohl der Abtheilung des untern Greensandes zugehören dürften, welche man mit dem Namen *Gault* bezeichnet. Andere Ablagerungen dieses Erzes sind durch die Diluvial-Wasser wieder aufgeschwemmt worden und schliefsen, aufser jenen fossilen Körpern, Bruchstücke von Süfswasser-Quarz ein und Gebeine aus dem Diluvium. Es scheinen selbst mitunter solche Gebilde auf Süfswasser-Formationen abgesetzt worden zu seyn, die viele kieselige Einschlüsse enthalten (Gegend um *La Romaine* und *La Charité*). Nicht immer ist es leicht, wenn die Versteinerungen fehlen, die Ablagerungen, welche durch Diluvial-Wasser Aenderungen erfuhren, von jenen zu unterscheiden, bei denen solches nicht der Fall. Hr. Thirria macht auf einige besondere Kennzeichen beider Ablagerungen aufmerksam. Die in Eisenerz umgewandelten fossilen Körper täuschen oft sehr. Es ist übrigens der *Hamites* vielleicht am wenigsten auffallend, denn die ursprüngliche Bildung der Bohnerze gehört entweder zum Greensand oder zu einer nachbarlichen Formation; allein die Versteinerungen viel älterer Gebiete, welche

Digitized by Google

dem der Gegend fremd sind, müssen allerdings sehr überra-
en. Sollten fossile Körper der Art aus den Tiefen der Erde
stammen? Hätte man anzunehmen, dafs sie in älteren, tiefer
genden Gebilden durch eisenreiche Mineral-Wasser, welche
hrscheinlich das Bohnerz erzeugten, in Erz umgewandelt wor-
n?

Die 1. Lieferung unserer Denkschriften wird aufserdem eine
hr interessante Abhandlung über die denkwürdigen Bohnerz-
rmationen im Grofsherzogthum Baden von Herrn Professor
ALCHNER in Carlsruhe enthalten. Diese Arbeit ist besonders
ssam, um die Geschichte einer Formation aufzuklären, mit
elcher die Geognosten sich so wenig beschäftigten, und die
ch wichtig ist, indem dieselbe sich zum Theil an die noch
ätsel-volle Theorie der Knochen-Höhlen anschliefst, zu der
rn. THIRRIA's Abhandlung, begleitet von Grundrissen und Durch-
chnitten zweier der wichtigsten Grotten im Departement der *haute
sone* einige unterrichtende Thatsachen liefert.

Ferner enthält jenes Heft noch manche Notitzen. So u. a.
ine von Hr. v. ALTHAUS, Salinen-Inspector zu Dürrheim, über
en Süfswasser-Gyps von Hohenhöwen im Hegau, welcher He-
iciten und Schildkröten-Reste aus dem Geschlechte Testudo um-
chliefst. Eine andere Notiz liefert den Auszug einer Abhand-
ung über die fossilen Vegetabilien, welche ich bei Gelegenheit
ler Arbeit über denselben Gegenstand, von Hr. AD. BRONGNIART
n der Akademie der Wissenschaften zu Paris vorgetragen, ver-
fafst habe. Ich bin zu Schlufsfolgen gelangt, die von den sei-
igen sehr abweichen. In einer dieser Notizen, über die Auf-
richtung der Schichtung, suche ich zu beweisen, dafs diese ge-
waltsame Veränderung oft eine illusorische Erscheinung von
Wechsellagerung ganz verschiedener Gebilde hat hervorbringen
können.

Die dritte Lieferung von Hr. AD. BRONGNIART's Geschichte
der fossilen Pflanzen ist so eben erschienen. Sie enthält allge-
meine Betrachtungen über die Fahrenkräuter und die Beschreibung
einiger Gattungen fossiler Fahrenkräuter.

In der Kürze werden wir zwei Lehrbücher über Geognosie
erhalten. Das eine, von Hr. ROZET verfafst, besteht nur aus ei-
nem Bande und ist für die Zöglinge der École royale des Ingé-
nieurs géographes bestimmt. Ein kleiner Supplementär-Band
handelt die für die Formationen besonders bezeichnenden fossilen
Körper ab. Das andere geognostische Lehrbuch, dessen Verfas-

Digitized by Google

von [illegible], soll, so viel ich höre, aus zwei Bänden bes[illegible] — Solche Arbeiten gehören bei dem gegenwärtigen Stan[illegible] der Wissenschaft zu den sehr schwer zu lösenden Aufgaben.

Voltz.

Zellerfeld, 13. *Februar* 183[illegible].

Auf der Grube *Andreaskreuz* fand sich kürzlich ein klein[illegible] Nest von Spiesglanz-Silber, von so hohem Silber-Gehalt, w[illegible] solches früher noch nie getroffen worden. Nach einer von m[illegible] mit aller Sorgfalt im kleinen Feuer angestellten Untersuchu[illegible] gaben 100 Pfund 150 Mark Fein-Silber. Ein Stück dieses Erz[illegible] das in die hiesige Bergschul-Sammlung kam, hatte eine klein[illegible] Druesenhöhle, in welcher sich einige Krystalle — sechsseitig[illegible] Säulen mit vier Flächen zugespitzt — befanden von ganz gold-gelber Farbe. Diese Farbe war jedoch nicht durch Anlaufen ent-standen, sondern es war ein höchst dünner Ueberzug von gelbem durchsichtigem schlackigem Rauschgelb (?), welchem das un-terliegende stark glänzende Spiesglanz-Silber den metallischen Glanz verlieh, und der sich absprengen liefs.

Bauersachs.

Mittheilungen an Professor Bronn gerichtet.

Ludwigs-Saline Dürrheim, 30. *Januar* 1830.

v. Alberti's Arbeit über die Gruppe des Schwäbischen *Muschel-kalkes* — vom bunten Sandstein an gerechnet, bis zum Gryphi-tenkalke — wird nun bald vollendet seyn. Er sucht darin nach-zuweisen, dafs die obern kalkigen Mergel des bunten Sandstei-nes, die Lettenkohle und der Keuper noch dazu zu rechnen sind, da alle Versteinerungen dieser Gruppe überall dieselben bleiben.

Ich hoffe, binnen drei Monaten, wo nicht Gediegen-Silber, doch wenigstens die reichen Anbrüche von Roth- und Grau-Gül-tigerz wieder aufzuschliefsen, welche früher den *Kinzigthaler* Bergbau so berühmt und ergiebig gemacht haben; denn einzelne Druesen dieser Erze sind bereits erschroten worden.

von Althaus.

Digitized by Google

München, 8. *Februar* 1830.

Ich betrachte es als ein Bedürfniss der Zeit, etwas Umfassendes über die versteinerten Fische zu liefern. Ich habe drei Maler gedungen, die mir in kurzer Zeit die ganze ziemlich bedeutende Sammlung des hiesigen Museums zeichnen sollen. Hernach will ich alle übrigen Sammlungen besuchen, und, wo man mir erlaubt, das, was mir abgeht, noch zeichnen und beschreiben, und so, dächte ich, soll etwas Vollständiges zu Stande kommen. Ich habe schon 24 Tafeln mit dem Texte fertig. — Da Sie die meisten Versteinerungs-Sammlungen kennen, so würden Sie mich sehr verbinden, mir zu sagen, wo ich am meisten für meinen Zweck zu finden hoffen darf. Ich bin gesonnen, in dieser Absicht nächsten Sommer zu reisen, und werde dabey auch nach Karlsruhe und Heidelberg kommen *).

Agassitz.

Ludwigs-Saline Dürrheim, 15. *Februar* 1830.

Hiermit erhalten Sie [als Seitenstück zur Wünschelruthe] das Recept einer Mischung, deren sich ein Mann hiesiger Gegend bedient, um selbst an ganz Wasser-armen Orten auszumitteln, ob und in welcher Tiefe des Bodens Wasser-Adern vorkommen. Es ist sonderbar, dafs jener Mann sich auf dieses Mittel so vollkommen verläfst, dafs er darnach die Tiefe eines anzulegenden Brunnens und die Kosten seiner Anlegung berechnet, und solchen herzustellen akkordirt mit der Bedingung, dafs er gar keine Zahlung erhalte, wenn er sein Versprechen nicht zu erfüllen im Stande seyn sollte. Damit fand er oft in sehr geringen Tiefen der verschiedensten Gebirgs-Ablagerungen: der Juraformation, der Molasse u. s. w., Brunnen, die nach seiner Vorausbestimmung auch in der Qualität eintrafen.

„1. Um zu erfahren, ob und wie tief unterirdisches Wasser vorhanden, nehme man einen neuen, unglasirten Topf, welcher 4 bis 5 Pfund Wasser oder $\frac{5}{4}$ Maase halten kann, versehe ihn mit einem gut passenden Deckel, und bringe hinein:

*) Ich mache diese Mittheilung, mit der Bitte an alle Besitzer von versteinerten Fischen, bekannt, das erwünschte und uneigennützige Unternehmen meines Freundes durch Benachrichtigung über ihre Sammlungen und Mittheilung des Inhaltes derselben zum Beschreiben und Zeichnen während seiner Reisen zu unterstützen. B.

Digitized by Google

gepulvert und wohl durcheinander gemengt . . .	Grünspan . . .	5	Loth
	weifsen Weihrauch	5	—
	Schwefelblumen	5	—
gut gereinigte, entfettete, trockne	Schaafwolle . .	5	—

Nachher wird der Topf zugedeckt, mit Papier oder Schweinblase über dem Deckel wohl verwahrt, mit Bindfaden zugebunden, gewogen, einen Fufs tief unter die Erde eingegraben und wieder eben so hoch mit Erde bedeckt, dort 24 Stunden lang stehen gelassen, und wieder gewogen: Alles dieses bei sehr trocknem Wetter. Fiele indessen schlechtes Wetter ein, so ist der Versuch unbrauchbar; doch kann man alle obige Hülfsmittel, nachdem man sie getrocknet, aufs Neue anwenden. Nimmt der eingegrabene Topf an Gewicht ab, oder doch nicht zu, so ist kein Quell-Wasser im Boden vorhanden; nimmt er dagegen an Gewicht zu,

unter	4	Loth,	so ist das Wasser		75	Schuh	tief
um	4	—,	—	—	50	—	—
—	6	—,	—	—	37½	—	—
—	8	—,	—	—	25	—	—
—	10	—,	—	—	10½	—	—

und so verhältnifsmäfsig. 2) Um zugleich zu erfahren, wie stark die unterirdische Quelle seye, vergrabe man neben dem erwähnten Topf ein zinnernes Geschirr mit einem zinnernen (womöglich Schrauben-) Deckel versehen und gut zugebunden, nachdem man 5 Loth Pottasche und 5 Loth Schwefel hineingebracht hat. Nimmt das Gefäfs um 4 Loth zu, so ist viel Wasser vorhanden; wird es nur um 2 Loth schwerer, so ist dessen wenig."

Den Palinurus Sueurii aus dem Muschelkalk habe ich nun auch mit Scheeren bekommen.

von ALTHAUS.

Karlsruhe, 18. *Februar* 1830.

Es wird eben für die *Mémoires de la Société d'histoire naturelle de Strasbourg* eine „*Notice sur le gisement du minerai de fer pisiforme et nodulaire des environs de Kandern*" gedruckt, die ich Ihnen mittheilen werde, und welche wahrscheinlich hinreichen wird, BRONGNIART's Meinung über die Lagerung der Bohn-Erze zu ändern. — Gegenwärtig stelle ich meine Beobachtungen über die Gänge im rothen Sandsteine des Schwarzwaldes zusammen.

*W*ALCHNER.

Digitized by Google

Stuttgardt, 14. *März* 1830.

Von meinen fossilen Säugethier-Knochen Würtembergs ist schon eine Tafel lithographirt; allein es geht damit etwas langsam, da die Künstler sich schwer unter den Zirkel fügen wollen. Indessen hat das spätre Erscheinen des Werkes den Vortheil, dafs immer noch etwas hinzukommt. So habe ich ein paar schöne Zähne erhalten, worunter einer wahrscheinlich von Viverra herrührt, die mir noch fehlte.

G. Jaeger.

Digitized by Google

[illegible]gisch-litterärische Anzeigen.

[illegible] für den Berg- und Hüttenmann auf das Jahr 183[illegible] bei (?) der Bergakademie zu Freiberg. [illegible]; 1830.

[illegible] Montanus die Reagentien und deren Anwendun[illegible] chemischen Untersuchungen auf nassem und auf trockne[illegible] (d. i. mit Anwendung des Löthrohrs). Vierte Au[illegible] A. W. Lindes. Mit zwei Steindruck-Tafeln. [illegible]; 1830.

[illegible] einer geognostischen Darstellung des Kupferschie[illegible]-Gebirges der Wetterau und des Spessarts, von Dr. [illegible]. Nebst einer geognostischen Karte und einer Pr[illegible]tafel. Darmstadt; 1830.

[illegible] Charakteristik der Mineralien von Fr. v. Kobell. I. Abthei[illegible]. Mit 1 lithogr. Tafel. Nürnberg; 1830.

Beiträge zur mineralogischen und geognostischen Kenntni[illegible] der Mark Brandenburg, Von K. F. Klöden. 3. Stück. [illegible]; 1830.

Mineralien-Handel.

Hr. Dr. Jos. Lhotsky zu *Wien* (*Freyungstrasse No.* 70) ladet ei[illegible] zur Theilnahme an den Sammlungen einer von ihm nac[illegible] von-*Holland* zu machenden naturhistorischen Reise. Er wir[illegible] Mineralien, Gebirgsarten und Petrefakten zu verhältniss[illegible] billigen Preisen und unter Bedingungen liefern, [illegible] welche man sich mit ihm durch Briefwechsel weiter zu ver[illegible] hat. Briefe erwartet derselbe durch Beischluss a[illegible] Wiener Buchhändler.

Die [illegible] bekannte Mineralien-Sammlung des verstorbenen H[illegible] Bergcommissärs Ilsemann zu *Clausthal* ist zu verkaufen. [illegible] liegt enthält 2890 Stück Fossilien, worunter viele alte [illegible] und andre Prachtstücke sich befinden, nebst einer [illegible] interessanter Hütten-Producte aus 59 Stücken bestehe[illegible] Das Nähere über diese Sammlung, so wie auch gedru[illegible] Verzeichnisse, ertheilt auf portofreie Briefe der Herr Hütt[illegible] meister Knyrropel zu *Clausthal* und H. Bergprobirer Bau[illegible] zu *Zellerfeld*.

Digitized by Google

Ueber
die Muschel-Versteinerungen
des süd-Deutschen Steinsalzgebirges,

welche

bisher unter dem Namen Pectinites salinarius zusammenbegriffen wurden.

Von

H. Bronn.

Hiezu Tafel IV.

Vielleicht kein Gebirge erregt im gegenwärtigen Augenblicke die Aufmerksamkeit der Geognosten in einem höheren und allgemeineren Grade, als das Steinsalzgebirge des Oesterreichischen Salz-Kammergutes und dessen Verkettungen. Und noch sind die, seit 3 — 4 Jahren von so vielen Seiten betriebenen Untersuchungen nicht so weit gediehen, dafs man über das relative Alter verschiedener Formations-Glieder auch nur mit einiger Sicherheit zu urtheilen wagen könnte: seye es, dafs die Ueberlagerungs-Folge nicht überall genug hervortritt, oder dafs die dasselbe charakterisirenden zahlreichen Versteinerungen nicht mit hinreichender Sorgfalt geprüft und mit Genauigkeit erkannt worden sind, oder endlich dafs die Natur dort jene Gesetze in der Ablagerung derselben nicht befolgt hat, welchen wir nach anderweitigen Beobachtungen vielleicht eine zu grofse Allgemeinheit zugeschrieben haben. Indessen dürfen wir hoffen,

Digitized by Google

durch Fortsetzung der von verdienten Gebirgsforschern bereits begonnenen Untersuchungen darüber baldigen Aufschluſs zu erlangen. Schon haben sie uns wenigstens gelehrt, die dortigen Gebilde, früherhin unter die Formation des Alpenkalks zusammenbegriffen, in zwei groſse Gruppen, eine ältere und eine jüngere zu sondern; und wie uns jetzt ein Theil derselben jünger als vordem erscheint, so wird dagegen einem anderen vielleicht ein höheres Alter zuerkannt werden müssen.

Aus der letzteren Abtheilung ist wohl v. Schlotheim's Pectinites salinarius die am längsten und allgemeinsten bekannte Versteinerung, unter welchem Namen jedoch in neuerer Zeit einige, auf den ersten Anblick zwar ähnliche, im Ganzen aber doch sehr wesentlich verschiedene Muschel-Arten zusammengefaſst worden zu seyn scheinen; was um so leichter möglich war, indem dieselben überall nur Trümmer-weise vorkommen, oder doch so fest unter einander verkittet sind, daſs man nicht leicht ein ganzes Exemplar daraus zu gewinnen im Stande ist. Zwei zusammen gehörige Klappen scheinen nie miteinander vorzukommen.

Den vorhandenen Beschreibungen zu Folge setzt jener Pectinit allein, fast ohne anderweitiges Cement, ganze Gebirgsschichten zusammen, welche bald eine weiſse, bald eine röthliche Farbe besitzen, was ich in einer Sendung bestätigt gefunden habe, welche hiesigem Comptoire schon vorigen Sommer zugekommen ist. Eine genauere Untersuchung jedoch gab mir über die Geschlechter und Arten, wozu jene ungeheure Muscheltrümmer-Masse gehört, ganz unerwartete Aufschlüsse.

Die gröſste und gemeinste dieser in Form, Streifung und Vorkommen sich ähnlichen Muschelarten, welche einen hellrothen und weiſsen Kalk vom *Wallberg* am *Dürrenberg* bei *Hallein* zusammensetzt, hat eine schief eiförmige Gestalt (vgl. Taf. IV. Fig.

Digitized by Google

1.); beide Klappen sind mäfsig und bei gleicher Gröfse auch immer in gleichem Grade konvex, die stärkste Wölbung haben sie ziemlich in ihrer Mitte, etwas gegen die Buckeln hin, welche spitz sind, aber nur wenig über den obern Muschelrand vorstehen. Sie befinden sich ziemlich am einen Ende dieses Randes, von welchem Ende aus nach dem diametral entgegenstehenden hinteren Ende des untern Randes das Oval des Schaalen-Umrisses an Breite zunimmt. Von den Buckeln aus geht längs der Hälfte des obern Randes ein ganz flacher, geradrandiger, ohrförmiger Fortsatz, welcher der andern Seite fehlt, und wohl Veranlassung gewesen zu seyn scheint, dafs diese Muschel zum Geschlechte Pecten gebracht worden ist. Ein Ausschnitt unter dem Ohre ist nicht vorhanden. Die äufsere Oberfläche ist von den Buckeln aus strahlenförmig mit erhabenen Rippen versehen, deren zuerst nur wenige sind, zwischen welchen aber weiter gegen die entgegenstehenden Ränder hin immer mehrere, mit den erstern abwechselnd, auftreten, gegen welche sie dann auch immer etwas schwächer bleiben. Die zunächst dem obern Rande liegenden Strahlen sind ebenfalls schwächer, als die mehr nach unten ziehenden. Die ganze Oberfläche ist auf den konvexen Strahlen und in deren Zwischenräumen, welche breiter als erstere sind, mit einer äufserst feinen und dichten konvexen Queerstreifung versehen, welche konzentrisch um die Buckeln zieht. Mehrere grofse Runzeln folgen derselben Richtung, und sind zumal am Rande unter dem Ohre deutlich. Von innen gesehen ist das Ohr flach, der Rand unter den Buckeln sehr dünn, ohne Zähne und ohne Grube für das Ligament. Auch Nebenzähne sind nicht vorhanden. Muskel-Eindrücke sind nicht zu erkennen. Die senkrechte Höhe der Schaale ist bis 20‴ Paris. auf 26‴ horizontaler Länge und 8‴ ganzer Dicke. Die Anzahl der Strahlen kann sich gegen 50 — 60 belaufen; auf der innern Fläche erscheinen sie dann vertieft (Fig

Digitized by Google

T *b* zeigt die Konvexität dieser Schaale auf dem Längen-Durchschnitte)

Bald gewahrte ich darunter im weifsen und rothen Gesteine einzelne andre Klappen, welche sich theils durch eine vollkommen flache Gestalt, theils durch eine viel konvexere Form auszeichneten, und beide nie so grofs als die vorigen wurden, sonst aber in der Zeichnung der Oberfläche, im Umrisse, in der Bildung des inneren Schlofsrandes u. s. w. vollkommen damit übereinstimmten, vielleicht nur, dafs die Bukkeln etwas mehr nach der Mitte des obern Randes gerückt waren. Denkt man sich dasjenige Ende des obern Randes, nächst welchem die Buckeln liegen, vorn, das andre mit dem Ohre hinten, so waren alle beobachteten flachen Klappen (6—8) dieser Art von der rechten, alle konvexen von der linken Seite, woraus ich den Schlufs zog, dafs beide zu einer Muschelschaale zusammen gehörten, welche Ansicht ich auch beibehalten werde, bis ich eines Anderen besser belehrt bin. (Fig. 2 zeigt die Konvexität dieser Schaale auf dem Längen-Durchschnitt).

Eine dritte ähnliche Muschelart setzt grauliche oder weifse Kalkmassen von dolomitischem Korne am *Aussee'r* und am *Hallstadter Salzberge* vorwaltend zusammen, und ist noch weniger vollständig aufzufinden, als die erste, so dafs mir unter vielen Exemplaren in der That kein einziges ganzes vorgekommen ist. Indessen unterscheidet sich dieselbe, auch wenn man andre Theile nicht deutlich sieht, dadurch, dafs die Strahlen-förmige Streifung feiner und gedrungener ist, und die vertieften Zwischenräume enger als die erhöheten Strahlen sind, was bei obigen Arten umgekehrt ist. Der konvexen Strahlen sind **150 — 200**; eine genauere Zählung ist nicht möglich, da sie sich gegen den untern Rand hin durch auf ihren Rücken eingesenkte Linien immer wieder aufs Neue gabelförmig theilen (s. Fig. 3 *a*). Grad und Richtung der Konvexität der Klappen sind wie bei der ersten Art; un-

Digitized by Google

gefähr auch der Umrifs derselben, so viel deutlich zu erkennen; ferner die Queer-Runzeln; nur die feine Queer-Streifung scheint stets zu fehlen. Aber der obere gerade Rand verlängert sich zu beiden Seiten viel mehr, und scheint nur unter den Buckeln etwas eingebogen; diese liegen zwar ebenfalls, doch nicht so weit, nach dem einen Ende desselben hin, und das Ohr liegt auf der kürzern, nicht auf der längern Seite des Schlofsrandes. Dieses Ohr ist aber ferner nicht flach, sondern erscheint als ein, längs dem Rande hinziehender, schmaler, über die Fläche der Schaale vorstehender, immer dicker und breiter werdender Wulst, welcher auf der innern Fläche der Länge nach ausgehöhlt ist (Fig. 3 *b c*). Das unversehrte Ende desselben konnte nirgend aufgefunden werden. Auf der inneren Seite der Schaale sieht man die Strahlen und Runzeln ebenfalls, aber Schlofszähne oder Schlofsgrube und Muskel-Eindrücke (Fig. 3 *b*) konnten so wenig entdeckt werden, als bei obigen Arten. Länge, Höhe und Dicke werden alle in gleichem Verhältnisse noch etwas stärker, als dort. Die Schaalen selbst sind alle in dieselbe Gesteins-Masse umgewandelt, worans die Gebirgsart besteht.

Diese drei Muschelarten werden durch das einzige deutliche gerade Ohr auf der einen Seite des Schlofsrandes, durch den Mangel aller Schlofszähne und einer Schlofsgrube und durch die nicht aufsitzende Schaale von allen Dimyarien und Monomyarien unterschieden. Das äufsere Ligament, wenn ein solches vorhanden gewesen seyn sollte, mufs längs des Ohr-Randes festgesessen seyn. Offenbar haben sie dagegen einige Aehnlichkeit mit Strophomena Rafin., mit Leptaena und Orthis Dalman, von denen sie sich jedoch, so wie unter sich, durch das Ohr genügend unterschieden. Auch sind keine innern accessorischen Theile vorhanden. Ich bilde deshalb zwei Geschlechter daraus:

Digitized by Google

…valvis, inaequilatera, oblique … parum protuberante, mar… versitatem versus posito; appen… angusta in longiore marginis … Fovea cardinalis nulla? Im… incognitae. Partes internae …

…ssiles.

… (Pectinites salinarius v. … auctt.) testa aequivalvi, utrinque … radiis convexis numerosis, al… et brevioribus; interstitiis planis … versim striolatis.

… calcareo, alpinum quem vocant, albo … *Wallbrum* in monte *Dürrenberg* …, copiosissima.

…valvis: testa inaequivalvis, radiata: … plana, sinistra convexo-gibba; ra… numerosis, alternis minoribus et bre… interstitiis planis latioribus.

… cum praecedente; rarior.

… Testa bivalvis, inaequilatera, oblique … umbone parum protuberante, ex… appendice auriculari angusto, longitudi… intus concavo, in breviore margi… latere. Dentes nulli. Fovea cardi… ? Impressiones musculares incognitae. … accessoriae nullae.

… fossilis.

… in calcareo dolomitico albo et gri… montium saliferorum prope *Hallstadt* et …

… Muschel-Arten sonst nirgend vorgefun… und selbst ihre Geschlechter neu sind, … sich aus ihnen kein Schluſs auf das Alter der … ziehen, welcher sie angehören. Sind

Digitized by Google

ie jedoch mit Recht in der Nähe von Orthis und Leptaena gestellt worden, so dürfte man sehr alte Formationen vermuthen.

Noch während des Abdruckes dieser Bemerkungen erhalte ich von Herrn Lill von Lilienbach die erfreuliche Versicherung, dafs mir mit Nächstem Gelegenheit werden solle, alle im vorigen Hefte dieser Zeitschrift aufgeführten Versteinerungen aus dem Salzburgischen mit genauer Angabe ihrer Fundorte vergleichen und untersuchen zu können. Daraus dürfte sich doch wohl irgend ein Schlufs über die zoologischen Charaktere jener Gebirgs-Bildungen ergeben.

Digitized by Google

Versuch eines Formen-Systems.

I. Der Nutzen, welchen eine passende systematische Ordnung in den verschiedensten Zweigen des menschlichen Erkennens bisher geliefert hat, ermuthigte mich, auch eine systematische Ordnung für die verschiedenen Formen der Flächen und Körper zu versuchen.

II. Dieser Versuch soll sich aber einstweilen nur auf jene Formen ausdehnen, welche von geradlinigen ebenen Flächen, und blofs ausspringenden Flächen- und Körper-Winkeln begrenzt sind.

III. Das Ganze zerfällt daher
1tens in das System der Flächen,
2tens in das System der Körper.

IV. Theils um nicht misverstanden zu werden, theils um mich nicht lästig wiederholen zu müssen, folgen hier die nöthigen Erklärungen der Gründe, worauf ich die Systeme baute, und die nöthigen Begriffe, die mit gewissen Benennungen, deren ich mich im Verfolge bediene, verbunden werden müssen.

V. Grundgesetze. 1tes: Das Einfachere geht dem Zusammengesetztern vor. 2tes: Der Grad der Aehnlichkeit zweier verschiedener Formen steht im verkehrten Verhältnisse der Differenz-Summen ihrer sie bestimmenden Stücke.

Digitized by Google

VI. Begriffe. Bestimmende Stücke der Flächen sind:

a) die sie einschliefsenden Seiten,
b) die Traversen *),
c) die absolute Gröfse der Flächen.

VII. Bestimmende Stücke der Körper sind:

a) die Zahl der einschliefsenden Flächen,
b) der Rang dieser Flächen,
c) die Einung der Flächen in einer Ecke,
d) die Zahl der aliquoten Theile der Oberfläche,
e) die Zahl der primären Ecken,
f) die Zahl der primären Ebenen,
g) die Zahl der gleichgiltigen Ecken,
h) die Zahl der gleichgiltigen Flächen.

VIII. Der Rang der Flächen findet seine Bestimmung im Flächen-System.

Ein aliquoter Theil der Oberfläche heifst ein solcher, welcher von gleich vielen gleichrangigen Flächen in gleicher Ordnung begrenzt wird. Doch mufs dieses nicht so verstanden werden, dafs die einzelnen in einem aliquoten Theil enthaltenen Flächen gleichrangig oder gar gleich und ähnlich unter sich seyn müfsten, sondern in einem aliquoten Theil können was immer für einzelne Flächen erscheinen, nur müssen die übrigen nämlichen in gleicher Zusammenhangs-Ordnung in den übrigen aliquoten Theilen vorkommen.

Primäre Ecken heifsen die äufsersten Grenzecken aliquoter Theile der Oberfläche.

Primäre Ebenen sind solche, die an sich von gleichem Range sind, aber in solcher Zahl und Lage an einem Körper vorkommen, als ein einfacherer Körper in gleicher Lage einschliefsende Flächen zählt.

*) Traverse ist eine gerade Linie, welche von der Mitte einer Seite bis an die Mitte der an die vorige anstofsenden Seite gezogen werden kann.

Digitized by Google

IX. Gleichgiltige Ebenen oder Flächen sind solche, welche keine Vergleichung mit einem einfacheren Körper gestatten.

X. Die in *d*, *e* und *f* angeführten Merkmale dienen hauptsächlich zur leichtern Beschreibung der Formen und Vergleichung mit einfacherer.

Liegen z. B. auf jeder Fläche des Hexaëders fünf Vierecke, so sind die acht Ecken, inner welchen diese dreifsig Vierecke liegen, primär-Ecken, wovon vier und vier einen aliquoten Theil der Oberfläche begrenzen, und durch welche Ebenen gedacht, das Hexaëder als Vergleichungs-Form von einfacherem Range darstellen.

Sind die acht Ecken des Hexaëders zu Dreiecken abgenommen, so hat die Form keine primäre Ecken; dafür aber sechs primäre Flächen, die mit dem Hexaëder gleiche Zahl und Lage haben. Durch diese Ansicht kann jede der hier berührten Formen mittelst der Vergleichungs-Form des Hexaëders leichter beschrieben werden.

XI. Regulär sind Formen, an welchen alle gleichbenannten Stücke auch gleich grofs sind.

XII. Symmetrisch sind Formen, die durch gerade Linien oder Ebenen so getheilt werden können, dafs ihre zwei Theile sich gleich, ähnlich und vollkommen entgegengesetzt sind.

XIII. Dissymmetrisch sind Formen, die zwar durch eine gerade Linie oder ebene Fläche in zwei gleiche und ähnliche Hälften zerlegt werden können, deren Theile aber verkehrt entgegengesetzt sind.

XIV. Irregulär heifsen alle Formen, die zu keiner der vorgenannten Kathegorien gehören.

XV. Flächen-System. I. Die Flächen bilden so viele Reihen, als die Zahl der einschliefsenden Seiten verschieden seyn kann.

Digitized by Google

Vermöge dem 1ten Grundsatz ist die
1te Reihe die der Dreiecke,
2te — — — Vierecke,
3te — — — Fünfecke,
nte — — — n Ecke.

Der Rang der Reihe wird daher durch die Zahl der Ecken an den Flächen bestimmt, und steht mit diesen im verkehrten Verhältnisse.

II. Vermöge erstem und zweytem Grundsatz ist in jeder Reihe die reguläre Form das erste Glied; denn in ihr ist die Summe der Differenzen gleichbenannter bestimmender Stücke und deren Summe $= 0$.

III. Die folgenden Glieder bestimmen ihr näher oder entfernter Seyn vom ersten Gliede dadurch, daſs sie dem ersten Gliede um so näher liegen, je kleiner die Summe aller Differenzen ist, wenn man jede Seite von der gröſsten Seite und jede Traverse von der gröſsten Traverse abzieht, und die Differenzen alle summirt. Sollen zwei Formen dadurch sich nicht unterscheiden, so ziehe man von der gröſsten Differenz der Seiten jede kleinere Seiten-Differenz, und von der gröſsten Traversen-Differenz jede kleinere Traversen-Differenz ab, und vergleiche nun die zweyten Differenz-Summen.

So fährt man fort, bis eine entscheidende Differenz erscheint.

IV. Haben symmetrische, dissymmetrische und irreguläre Flächen gleiche Differenz-Summen, so gehen sie in der Ordnung einander vor, wie selbe hier geschrieben stehen.

V. Hat man durch vorige vier Kriterien keinen Unterschied gefunden, so entscheidet die absolute Gröſse, und es geht nach erstem Grundsatz die kleinere der gröſseren vor, weil Eins gewiſs eine einfachere Zahl ist als $1 + n$ für $n > 0$.

XVI. Körper-System. Da uns die Natur nicht gestattet von jeder Zahl einschlieſsender Flächen re-

Digitized by Google

guläre Körperformen zu construiren, so nahm ich als einen Fingerzeig von ihr auf, das System der Körper durch das System der sie einschliefsenden Flächen und deren Anreihung zu begründen, indem jeder Körper durch

die Zahl,
die Form, und durch
die Aufeinanderfolge der ihn umschliefsenden Flächen vollkommen bestimmt ist.

XVII. Körper.

I. Abtheilung.

Die erste Abtheilung gründet sich auf die Zahl der einschliefsenden Flächen, und der Körper gehört daher zu den 4 5 6 . . . . *n*flächigen.

II. Abtheilung.

Die Körper der ersten Abtheilung werden nun so geordnet, dafs jene, worin wenigst ein Dreieck, dann worin wenigst ein Viereck, dann worin wenigst ein Fünfeck vorhanden ist, aufeinander folgen, so zwar, dafs jene immer vorausgehen, welche die meisten Flächen vom niederen Range enthalten.

III. Abtheilung.

Sind die Körper nach den Merkmalen der zweiten Abtheilung geordnet, so geht dann jener vor, an welchem die meisten Flächen sich an einem Ecke einen. Sollten mehrere derlei gleiche Ecken an zwei verschiedenen Formen erscheinen, so geht der voraus, welcher die gröfsere Anzahl dieser Ecken zählt; welcher Collisionsfall aber nicht wohl denkbar ist.

IV. Abtheilung.

Nun ordne man die Körper nach der kleineren Zahl der primären Ecken; sind keine solche da, nach den primären Flächen, denen endlich die Körper mit gleichgiltigen Ebenen und Flächen folgen.

Digitized by Google

V. Abtheilung.

Endlich geht die reguläre Form der symmetrischen, diese der dissymmetrischen vor, und zuletzt folgt die irreguläre. Doch ist dies nicht so zu verstehen, dafs nach der regulären Form gleich alle symmetrischen, dann alle dissymmetrischen u. s. f. aufeinander folgen, sondern nach dem zweiten Grundsatz folgt der regulären die ihr zunächst kommende symmetrische, dann jene dissymmetrische, welche mit der ihr vorhergehenden symmetrischen gleiche Differenz-Summen der Kanten und Traversen hat, so zwar, dafs, wenn man wirklich alle erwünschten Körper hätte, immer nach einer symmetrischen eine dissymmetrische, nach dieser eine irreguläre Form folgen würde, bis endlich durch eine Reihe solcher Folgen alle erschöpft wären.

Aus dem ganzen Vorhergehenden ist ersichtlich, dafs man bis in die letzte Abtheilung der Gröfsen keine Messungen vorzunehmen habe, und auch in der letzten Abtheilung eine grofse Anzahl von Formen noch ohne Messung leicht unterschieden werden könne. Da ferner das ganze System rein a priori nach der Natur der die Körper bestimmenden Stücke gegeben ist, so ist nicht zu besorgen, dafs durch die Auffindung eines neuen Körpers das System eine Abänderung leiden müsse.

XVIII. Ein solches System kann einen dreifachen Zweck haben, und zwar:

1. die möglichen Formen nach dem Systeme in ihren Reihen ansichtlich zu machen, insoweit es ein bestimmter Zweck erfordert.
2. eine Menge wirklich gegebener Formen nach dem Systeme zu ordnen.
3. einzelne bestimmte Formen anschaulich zu machen.

Das 1te kann durch eine zweckdienlich gewählte

Digitized by Google

Beschreibung, wie selbe weiter unten nachfolgt, e
zielt werden; das 2te kann ganz nach den vorhinb
schriebenen Regeln bewerkstelliget, und das 3te ebe
falls durch jene Beschreibung und eine einfache Zeicl
ung erzielt werden.

XIX. Beschreibungs-Formen.

I. Form = $\frac{24}{24.3} \left| \frac{8}{4.3} \right| \frac{8}{\text{Hexa.}} \left| \text{Reg.} \right| \frac{0}{0} \left| \frac{0}{0} \right.$

II. Form = $\frac{24}{24.3} \left| \frac{8}{4.3} \right| \frac{8}{\text{Würfel}} \left| \text{Sym.} \right| \frac{6}{4.3} \left| \frac{0}{0} \right.$

III. Form = $\frac{14}{8.3 \mid 6.8} \left| \frac{24}{24\,(1.3+2.8)} \right| \frac{6}{8.\ \text{Hex}} \left| \text{Sym.} \right| \frac{0}{0} \left| \frac{0}{0} \right.$

No. I. heißt: Die Form ist 24seitig mit 24 Dreiecken, hat 8 Ecken, an jeder Ecke 4 Dreiecke. Die acht primären Ecken lassen die Form mit dem *Hexaëder* vergleichen, und es ist regulär.

Das allgemeine Schema der Beschreibung wäre folgendes:

Zahl der Flächen	Zahl der Ecken	primäre Ecken primäre Flächen	diesym. irregul.	Wie viele aliquote Theile	Differenz-Summe der Seiten
Rang der Flächen	Welche Flächen an jeder Ecke	Vergleichungs-Gestalt	Regulär, sym.	Welche Flächen in selben	Differenz-Summe der Traversen

Dem zu[illegible]ge heißt:

No. II. die Form ist 24seitig mit 24 Dreiecken, hat in Allem 8 Ecken, an jeder Ecke 4 Dreiecke, 8

Digitized by Google

primäre Ecken, vergleicht sich mit dem Hexaëder, hat 8 aliquote Theile mit 4 symmetrischen Dreiecken, ist symmetrisch. Die Differenz-Summe der Seiten und Traversen würde sich durch Messung ergeben und einschreiben lassen.

No. III. heifst: die Form ist 14seitig aus 8 Dreiecken und 6 Achtecken, hat 24 Ecken, wo an jeder ein Dreieck und zwei Achtecke zusammenstofsen; enthält 6 primäre Achtecks-Flächen, läfst sich daher mit dem Hexaëder vergleichen, und ist symmetrisch.

XX. Wollte man durch Zeichnung eine Form so genau darstellen, dafs jeder Andere selbe verläfslich nachahmen könnte, so hätte man nichts zu thun, als alle Flächen eines aliquoten Theils der Oberfläche, oder wenn sie keine aliquoten Theile hat, alle Flächen in der Ordnung ihres Zusammenhangs auf eine Ebene ausgebreitet nach bestimmtem Mafsstabe zu verzeichnen.

Digitized by Google

Briefwechsel.

Mittheilungen an den Geheimen Rath v. Leonhard gerichtet.

Regensburg, 16. *Februar* 1830.

Die Ausgrabung fossiler Knochen aus dem vom Regenflusse in der hiesigen Gegend abgesetzten Alluvium schien mir wichtig genug, um meine Nachforschungen nicht nur für die Zukunft fortzusetzen, sondern auch, soviel möglich auf die Vorzeit auszudehnen. Ich war so glücklich, das Verzeichnifs solcher Reste, welche der ehemalige reichsstädtische Senator Harrer, ein eifriger Sammler verschiedener naturhistorischen Gegenstände, besafs, zur Einsicht zu erhalten, und beeile mich, Ihnen den Inhalt desselben sammt den dazu gehörigen geschichtlichen Notizen nachträglich mitzutheilen.

Beim Bau der Hochstrafse von *Regensburg* nach *Kirn* in den Jahren 1800 bis 1808, welche von *Reinhausen* weg bis an den *Galgenberg* mitten durch jenes Alluvium hinzieht, fanden die Strafsenarbeiter in dem Gerölle mehrere sonderbare Knochen, welche sie allenthalben, aber vergebens zum Verkaufe ausbothen, bis endlich Senator Harrer Kunde davon bekam. Dieser brachte sie zu guten Preisen an sich, und ermunterte dadurch die Arbeiter, auch künftig darauf aufmerksam zu seyn. Er erreichte seine Absicht vollkommen, wie die Folge zeigen wird. Nach Harrer's Tode standen sie lange feil; endlich hat sie Hr. *Prof. Weiss* für die Museen in *Berlin* vor wenigen Jahren gekauft.

Die Knochen selbst waren auf der Oberfläche *rein und wenig* oder gar nicht durch Rollen abgerieben.

Ich gebe das Verzeichnifs in wörtlicher Abschrift:

1) *Caput Rhinocerotis bicornis calcinatum* (1′ 7″) *cum cornu vel*

Digitized by Google

potius nucleo (8″), *posterius cum annexis tribus primis vertebris, colli scilicet atlante, peristropheo, et alia vertebra intermedia.*

2) *Rhinocerotis bicornis pes anterior constans ex osse humeri* (1′ 5″) *ulna* (1′ 3″) *et metacarpi tribus ossibus* (5″ 4‴).

3) *Rhinocerotis bicornis calcinata scapula* (1′ 3″) *cum osse humeri* (1′ 5″).

4) *Rhinocerotis bicornis calcinatum os femoris* (1′ 5″).

5) *Rhinocerotis bicornis os tibiae calcinatum* (1′ 5″).

6) *Rhinocerotis bicornis calcinata duo frusta mandibulae inferioris cum tribus dentibus molaribus.*

7) *Rhinocerotis bicornis varia ossa calcinata.*

8) *Os Rhinocerotis calcinatum.*

Aufserdem führet Dr. Schäffer in seiner medizinischen Orts-Beschreibung der Stadt *Regensburg* von 1787, S. 210,

Caput, cornu, dentes et ossa calcinata Rhinocerotis unicornis in vicinia Ratisb. effossa,

jedoch ohne nähere Angabe des Fundortes an. Es ist mehr als wahrscheinlich, dafs sie in der nämlichen sehr alten Schottergrube gefunden wurden.

In den seit Kurzem von der botanischen Gesellschaft in *Regensburg* herausgegebenen botanischen Literatur-Blättern, worin alle neuen Leistungen aus dem Gebiete der Pflanzenkunde im weitesten Sinne des Worts in einer systematischen Ordnung mitgetheilt werden, ist der Abschnitt für die Flora der Vorwelt mit besonderer Vorliebe bearbeitet. Es sind die dahin einschlägigen Entdeckungen, vorzüglich des Auslandes, vollständig zusammengestellt und nöthigenfalls kritisch beleuchtet. So finden sich hier zwei ausführliche Rezensionen von Brongniart's *Histoire des végétaux fossiles, Paris* 1828, und von Procaccini Ricci's *Osservazioni sulle gessaje del territorio sinigagliese, sui filliti, gl'ittiolitti, Roma*, 1828; ferner die Entdeckungen von Mantell, Hildreth, Marcel de Serres, Cailliaud, de Beaumont, Buckland, Prevost, Catullo, Boase, Delpine, Hoffmann, Rozet, Smith, Keating, Phillips, Steffens, Mac Culloch, Fleming, Dau, Meyer, u. A. aus diesem Gebiete der Wissenschaft. Das neueste Heft enthält besonders eine Reihe von Nachweisungen über die Entstehung des Torfes.

von Voith.

Digitized by Google

Carlsruhe, 10. *März* 1830.

[illegible] ein Exemplar des Analzims, welcher [illegible] *Kaiserstuhl* bei *Freiburg* in einem neuen [illegible] wurde. Wie die meisten zeolithartigen Mine- [illegible] auch der Analzim in jenem Gebirge nur ziem- [illegible] kleinen Krystallen in den Blasenräumen des [illegible] Krystalle haben höchstens 1 bis 1½ Linien Durch- [illegible] meistens kleiner, oft nur mikroskopisch, und [illegible] trapezoëdrischer Form, selten zeigen sich drei- [illegible] Würfel mit quadratischen Kernflächen (*triépointé*); [illegible] kleinern Krystallen trifft man häufig regelmäfsig [illegible] Formen, doch haben sie meistens ungleich ausge- [illegible] Die Krystalle sind gewöhnlich glasglän- [illegible] und von graulichweifser, ins Weingelbe über- [illegible] Farbe, zuweilen sind sie aber mit einer braunrothen [illegible] oder theilweise überzogen und dann matt und un- [illegible] Sie erfüllen in Gruppen die Blasenräume des grauen [illegible] Dolerits von *Oberschaffhausen*, sind aber meistens [illegible] haarförmigem Mesotyp bedeckt, so dafs dieser erst ver- [illegible] Salpetersäure weggeschafft werden mufs, ehe man das [illegible] der Analzim-Krystalle bemerken kann, worin auch haupt- [illegible] der Grund liegen mag, warum dieses nicht besonders [illegible] Fossil so vielen scharfen Beobachtern entgangen war.

Otto Eisenlohr.

Frankfurt, *im April* 1830.

Für die Dolerite hiesiger Gegend ist es neu, dafs ich vor [illegible] darin Harmotom antraf. Er findet sich in überaus [illegible] Krystallen von starkem Glasglanz, durchsichtig, weifs, [illegible] mit Eisenoxyd- oder Manganoxyd-Hydrat röthlich und [illegible] überzogen, in der untersten Doleritlage, die von porö- [illegible] ist und deren Blasenräume er überkleitet. Ich habe [illegible] Krystalle, dafs sie dem Beobachter sehr leicht [illegible] bis jetzt nur in einem der zahlreichen Stein- [illegible] Gegend gefunden, an der sogenannten grünen Burg, [illegible] Dolerit nur da, wo derselbe unmittelbar mit ei- [illegible] Thon in Berührung liegt. Dieser bolartige Thon, [illegible] umgebend, ist von mehr und weniger bräunlicher [illegible] und auch fleischroth, wahrscheinlich von der Einwirkung

Digitized by Google

der Hitze des Dolerits, indem er auftrat. Die kleinen Krystalle besetzen nicht allein die Räume dieses Dolerits, sondern sind auch durch die bolartige Masse verbreitet und die mit Krystallen überzogenen Blasenräume sind mit dieser thonigen Masse erfüllt, wodurch es zuweilen geschah, daſs auch noch innerhalb des eigentlichen Blasenraumes Anhäufungen von diesen Krystallen angetroffen werden. Offenbar steht die Bildung dieser Krystalle mit der thonigen Substanz in dem innigsten Zusammenhang.

Bei hinlänglich starker Vergröſserung lassen die Krystalle die Combination erkennen, welche Mohs beim paratomen Kuphon-Spath (Harmotom) mit

$$\underset{p}{P} \cdot \underset{q}{\breve{\bar{P}}r} + \infty \cdot \underset{o}{\breve{\bar{P}}r} + \infty$$

ausdrückt.

Andere Blasenräume desselben Dolerits sehen auf ihren Wandungen zuweilen auch aus, als wenn sie mit einer fleischrothen oder graulichen Glasur überzogen wären. Bei sehr starker Vergröſserung fand ich diesen Glanz von überaus kleinen Flächen platter Prismen herrührend, welche die Wände der Blasenräume besetzen, deren Bestimmung aber unmöglich ist; vielleicht gehören sie demselben Mineral an, wie die ebenerwähnten deutlicher gebildeten Krystalle.

Der Steinbruch an der grünen Burg ist noch ausgezeichnet durch Opal, entweder als wirklicher Halbopal oder Pechsteinartig, von verschiedenen Graden der Härte, derb und auch zellig, von mannichfaltiger Färbung, gewöhnlich als Knollen. Seit der Reihe von Jahren, während denen ich diese Steinbrüche besuche, ist es mir nur einmal gelungen, ein schönes Stück Halbopal zu finden, in der Form einer Linse von einem Fuſs Durchmesser und wenigen Zollen Höhe. Dieser Halbopal ist von der schönsten Art und von der verschiedensten Färbung.

Die Dolerite der Umgegend liegen in dem mächtigen tertiären Thongebilde, das auch deren Zerklüftungs-Räume ausfüllt, und es kann alsdann den Halbopal umschlieſsen. In diesen Räumen und in der Nähe des Dolerits überhaupt ist der Thon gewöhnlich etwas anderer Farbe und Structur, wahrscheinlich durch die frühere Wärme des Dolerits. Es scheint sogar der Opal durch die Einwirkung dieser Wärme auf die knolligen Kiesel-Ausscheidungen entstanden zu seyn, welche im Gemenge mit Kalkknollen einige Lagen des Thongebildes, auſser Zusammenhang mit dem

Digitized by Google

Dolerit, darbieten. Die nähere Erörterung dieser Erscheinung würde hier zu weit führen; sie enthält indefs nicht uninteressante Beziehungen.

Ueber die Vulkanität des Dolerits kann wohl kein Zweifel mehr seyn, seitdem man sah, wie dieses Gestein in andern Theilen der Erde noch zu unserer Zeit entsteht. Zum Beweis für die Flüssigkeit des Dolerits unserer Gegend habe ich vor Kurzem ein Stück gefunden, wie es mir instructiver noch nicht vorkam. Es ist ohngefähr ½ Fufs grofs, Ich kann es nicht anders nennen, als eine Verschlingung von einem nicht über einen Zoll dicken Seil von Doleritmasse, dessen Oberfläche und Senkung nach seiner Bildung und Zusammenhäufung erkennen läfst, dafs es als ein flüssiger Brei mit Gewalt durch eine enge Oeffnung herausgetrieben wurde, und es ist diefs so deutlich, dafs man glaubt, den Grad von Gewalt und Flüssigkeit der Gesteinsmasse daraus zu errathen. Wahrscheinlich ist dieser Haufen durch eine kleine Oeffnung der verhärteten Oberfläche einer im Innern noch weichgewesenen Doleritlage entstanden, aus der er gleichsam herausquoll.

Die Dolerite der verschiedenen Steinbrüche in unserer Umgegend sind in ihren Charakteren verschieden; keiner gleicht vollkommen dem andern, sollten sie auch nur wenige Schritte von einander entfernt seyn. Bei mehr Uebung fällt es nicht schwer sogar aus Handstücken den Ort zu errathen, wo sie gefunden.

Von den andern erwähne ich nur noch Einiges über den Dolerit am Wege nach *Rödelheim*. Wie der Dolerit der *grünen Burg* durch Halbopal und Harmotom, der Dolerit der *schwarzen Steinkaute* ehedem durch Hyalith und edeln Opal, der Dolerit bei *Eschersheim* durch Arragon u. s. w., so ist der Dolerit dieses Steinbruchs besonders durch Sphärosiderit und Schwefeleisen charakteristisch. Beide Mineralien kommen in der Gesteinsmasse verbreitet und in Blasenräumen ausgeschieden vor. Der Sphärosiderit ist aber weit spärlicher darin vorhanden, als er bei *Steinheim* gefunden wird, und er ist leicht zu Brauneisenstein umgeändert. Wichtiger ist das Schwefeleisen. Dieses ist gewöhnlich in der Gesteinsmasse fein zertheilt, und wenn es solcher Zusammensetzung ist, dafs es leicht verwittert, so theilt es dem Dolerit auch grofse Verwitterbarkeit, alaunartige Efflorescenzen und Vitriolgeruch mit. Das weniger verwitterbare Schwefeleisen liegt zuweilen in dünnen kleinen grünlichen oder Bronze-farbigen Blätt-

Digitized by Google

chen in einzelnen Blasenräumen des Gesteins, oder durch die ganze Gesteinsmasse verbreitet, und ertheilt dieser in letzterem Fall ein gar schönes Ansehen. Die Zersetzung dieses Schwefeleisens führt zu Eisenglimmer (?) und Brauneisenstein, welche in nicht ganz frischem Gestein dessen Repräsentanten sind. Je nach den verschiedenen Eisenfossilien, die der Masse beigemengt sind, sieht dieselbe verschieden aus. An einigen Stücken Dolerit aus dem Steinbruch am Weg nach *Rödelheim*, wo die Gemengtheile mit der Lupe deutlicher zu erkennen waren, habe ich gesehen, dafs der Gesteinsmasse auch ein Zeolith-artiges Mineral beigemengt ist, dessen nähere Bestimmung nicht recht möglich war.

In Betreff der andern Gebilde hiesiger Gegend führe ich jetzt nur an, dafs ich mit vieler Mühe aus dem tertiären Kalkstein einen Knochen befreite, den Astragalus von einem Landsäugethier von ziemlicher Gröfse, das dem Lophiodon nahe verwandt seyn mufste. Ich überzeugte mich von diesem Knochen ehe, Cuvier's und Brongniart's Hypothese über die Grenze der Verbreitung von Landsäugethier-Resten in den tertiären Schichten durch directe Beobachtung in Frankreich selbst als unzulänglich befunden wurde.

Herm. v. Meyer.

Halle, 14. *April* 1830.

Bestens dankend für Ihr liebes letztes Schreiben, wird es mir, Ihrem Wunsche gemäfs, ein besonderes Vergnügen seyn, Ihnen einige vorläufige Nachrichten mitzutheilen über meine Reise im v. J., die einen ziemlich grofsen Landstrich umfafste, und hoffe ich, in einem der folgenden Hefte meiner Zeitschrift, ausführlich meine defsfalsigen Bemerkungen mitzutheilen.

Hohe Alpenstöcke übersteigend ging ich über *Sondhofen*, *Oberdorf*, *Stubben*, *Bludenz* und *Schruns* nach *Chur* in *Graubündten*, von wo aus mehrere Excursionen gemacht wurden. Bald überzeugte ich mich hier, dafs die sogenannte Grauwacke von *Mels* (½ Stunde von *Sargans*) sich durch Uebergänge mit rothem Sandstein verbindet, der bei *Glarus* z. B. zu Tage stehet, und ganz dem rothen Sandsteine in *Tyrol* und *Kärnthen* gleicht, der viel Aehnlichkeit mit unserm Todtliegenden hat; beide Sandsteine, so verschiedenartig sie auch erscheinen, werden nur zu einer Formation gehören, welche die ganze Kette der Alpen und Karpathen durchziehet.

Digitized by Google

Doler… …handdrücke vom *Pilatusberge* bei
würde …welches zwar oryktognostisch als
Bezi… …dieses bildet aber das Hangende
…und kann wohl auf keinen Fall
mel …aber dem sogenannten Uebergangs-
len …Es ist vielmehr ein untergeordnetes
F… …eiteten Formation von dunkelm Mer-
e… …a wird mit dem dunkeln Kalkgebilde,
l… …dem Namen Schnürelkalk bekannt ist,
…rgischen Alpen ungemein mächtig er-
…als parallelisirt wurde; in der Schweiz
…nlich als Hochgebirgs-Kalk und Thon-

…erbindet sich dieses dunkel gefärbte Kalk-
…en Alpenkalke und mit dem Flysch-Sand-
…el, so, dafs alle diese Straten wohl zur
…tion angehören werden.

…ch den Weg über den *Bernhardin*, *Lugano*
…; und so weit ich die Apenninen auf die-
…, bestehen sie aus dem eben erwähnten
…k, und gehören ohne Zweifel nicht dem Schie-
…-Gebirge an.

…*Verona* und *Padua* ging ich in die *Euganeen*,
…*Udine*, *Villach* und *Klagenfurth* nach *Wien*,
…sammentraf, um in dessen interessanter Ge-
…Theil von *Ungarn* und *Gallizien* zu durchfor-
…den Weg mit… durch die Karpathen, über
…, *Sillein*, *Bela*, *Kubin* und *Trestena*, von wo
…bestiegen, und dann einen Haupt-Durchschnitt
…machten. Die Hauptmasse der Karpathen beste-
…Sandstein (Flysch-Sandstein), aus welchem sich
…von dunklem und hellem Alpenkalke erheben,
…in der Tatra Sandsteine hervorstofsen, die denen
…der Schweitz höchst ähnlich sind, und diese verbin-
…Uebergänge mit Granit.
…der Karpathen legt sich bei *Wieliczka* auf den Kar-
…ein thoniges, dem Wiener Tegel sehr ähnliches
…das dortige Steinsalz umschliefst, sich nach
…von Konglomeraten und Grobkalk verbindend.
…bald, dafs das hiesige Steinsalz dem ter-
…angehört, obwohl das Salz an einigen Punkten bis

Digitized by Google

ast zu Tage stehet, so gibt es doch keine Salzquellen, aber die angenden und liegenden Schichten führen süfse Quellen.

In *Wieliczka* trennte ich mich von Boué und besuchte Oberchlesien, wo man nicht zweifeln kann, dafs die dortigen Galmei-, Blei- und Eisen-Erze unserer Muschelkalk-Formation angehören, welche fast unmittelbar die Grit-Formation (das Hauptsteinkohlengebirge) bedeckt, und in aufserordentlicher Verbreitung auftritt.

Indem ich im Laufe einiger Monate die Alpen, Apenninen und Karpathen durchschnitten, und so wenigstens eine allgemeine Uebersicht dieser Gebirge erhalten habe, gelangte ich zu der Ueberzeugung, dafs diese, im südlichen Europa so weit verbreiteten Gebirgszüge unter sich zwar einen gleichen und analogen Bau haben, der aber wesentlich abweicht von den Gebirgs-Verhältnissen in dem nördlichern Europa. Fast keine unserer Formationen dürfte ihr vollständiges Analogon in den Alpen u. s. w. finden, und die dortigen Gebilde suchen wir vergebens in unsern Gegenden. Wir werden daher für jene Gegenden ein eigenes, den dortigen Verhältnissen entsprechendes System der Geognosie erfinden müssen, und es dürfte nothwendig werden in *Europa* zwei wesentlich verschiedene Gebirgs-Syteme anzunehmen, nämlich: das Alpinische Gebirgs-System, welches die Karpathen, Alpen und Apenninen mit ihren südlichern Fortsezzungen umfafst, und das nördlichere Gebirgs-System.

Die bei uns so ausgedehnten Plateau's von Grauwacke finden wir in den südlichern Gegenden nicht wieder; in einzelnen, bisweilen grofsen Massen, tritt Glimmerschiefer hervor, der nur hie und da von Schiefern begleitet wird, die mit unserm Grauwackenschiefer Analogie haben.

Zwischen der Grauwacke und dem Lias, erscheinen bei uns eine Reihe sehr bestimmter Formationen; der Bergkalk, Zechstein und Muschelkalk, charakterisirt durch eigenthümliche Petrefakten, trennen eben so viele Sandstein-Formationen, die eben durch diese kalkigen Zwischenlager vorzugsweise ihre Formations-Bestimmung erhalten.

In dem Alpinischen Gebirgszuge scheinen die eben erwähnten 3 Kalkformationen gänzlich zu fehlen; dem Glimmer- oder Thonschiefer folgt ein Sandstein-Gebilde, welches bisher theils für old red Sandstone, theils für Grauwacke, theils für rothen, bunten und Keuper-Sandstein angesprochen ist, und in einzelnen Lokalitäten mit jeder dieser Formationen einige Aehnlichkeit hat; aber vergeblich bemühet man sich, die Grenzen dieser For-

Digitized by Google

mationen zu ermitteln, weil eben die Kalk-Formationen fehlen, die bei uns dazwischen liegen. Ein ununterbrochnes Sandstein-Gebilde vertritt als ein grofses Ganzes alle jene Formationen; ich bezeichne es jetzo mit dem Namen der Mels-Formation, der Ausdruck Mels, entlehnt von dem erwähnten Orte in Graubündten, ist kurz, in alle Sprachen zu übertragen und aller Zusammensetzung fähig. In innigster Beziehung zu dieser Formation stehen viele Granite, fast alle rothen und schwarzen Porphyre, Basalte, Mandelsteine und vulkanischen Gesteine des Alpinischen Gebirgszuges, die nur pyrotypisch veränderte Strata der Melsformation seyn werden, die zum Theil in sehr neuen Zeiten zu Tage traten, wodurch häufig Lokal-Erhebungen erfolgten. In so fern es sich bestätigen sollte, dafs die *Melsformation* wirklich die Mutter dieser pyrotypischen Gebilde ist, würde diese ein ganz besonderes Interesse erhalten.

Im Hangenden der Melsformation, und auf der Grenze mit ihr durch Wechsellagerung verbunden, erhebt sich *nun jenes* Gebilde, welches als Hauptmasse des Alpinischen Gebirgszuges und vorzugsweise der Kalk-Alpen erscheint, welches sich durch Höhe, Mächtigkeit, Verbreitung, so wie durch einen eigenthümlichen innern Bau auszeichnet und bis jetzo so höchst räthselhaft war, in kein System passend.

Zu dem Haupt-Charakter dieses Gebildes — welches ich die Flysch-Formation nennen will — gehört es, dafs aus lockern eine wellige Gegend bildenden Sandsteinen, sich ungeheure Kalkmauern erheben, die in den Alpen oft so nahe an einander gruppirt sind, dafs der Sandstein ganz verschwindet.

Folgende Gruppen möchten in diesem grofsen *Gebilde* sich unterscheiden lassen:

1. Sandstein mit Mergel, den ich als Wiener-Sandstein oder Flyschsandstein in meinen frühern Arbeiten über die Alpen ausführlich charakterisirt habe; er erscheint eben so in den Apenninen und bildet die Hauptmasse der Karpathen, wo er stellenweise erfüllt ist mit *Gryphaea columba* (nicht *Gr. arcuata*, wie man bisher fälschlich angegeben hat) und mit Nummuliten.

2. Dunkelgefärbter mergliger Kalk, zum Theil schiefrig, selbst in Thonschiefer übergehend; es ist dieses der Hochgebirgskalk vieler Schriftsteller, das Schiefer- und Grauwackengebirge anderer, der Schnürelkalk in *Kärnthen*, der Lias der *Alpen*. Will man diese Gruppe einordnen in unsere Formationsreihe, so kann man sie wohl nur mit dem Lias parallelisiren; doch *hat sie* einen andern mineralogischen und petrefaktologischen Charakter,

Digitized by Google

ıd hie und da erscheinen Ammoniten, Belemniten und Fische, ler Nummuliten.

3. Grauer, mergliger, rifsiger Kalk, den viele Schriftstel- r vorzugsweise Alpenkalk nennen, und den ich in meinen frü- eren Abhandlungen ausführlich beschrieben habe.

4. Heller, dichter, weifser, auch rother, oft dolomitischer falk, oft reich an Petrefakten, die nach den Lokalitäten sehr erschieden sind, und unter denen sich auszeichnen: Orthocera- iten, Ammoniten, Belemniten, Echiniten (in der Scaglia oder Kreide bei *Verona*) Nummuliten u. s. w. Je nachdem man die- es oder jenes Petrefakt fand, bestimmte man das Gestein, als: Uebergangskalk, Muschelkalk, Jurakalk, Kreide und Grobkalk; in der Natur aber, wenn man ohne vorgefafste Ansicht das Ge- birge betrachtet, möchten alle jene Kalksteine, der Orthoceratiten-, Belemniten-, Nummulitenkalk u. s. w. nur den Straten ei- nes einzigen Schichten-Systemes angehören. Der Petrefaktolog wird zwar zu glauben geneigt seyn, dafs der Orthoceratitenkalk dem Uebergangsgebirge, der Nummulitenkalk der Kreide oder dem Grobkalke beizuzählen wäre, wenn aber der Geognost sich überzeugt, dafs hier von so differenten Formationen unmöglich die Rede seyn kann, wenn er in ein und derselben Schicht, wie in dem Flyschsandsteine der *Gosau*, die Petrefakten der Kreide und des Grobkalkes vereint findet, so kann er nur die Lagerungs-Beziehungen berücksichtigen, und wird glauben müssen, dafs die petrefaktologischen Gesetze, die für andere Gegenden sehr auszeichnend sind, hier nicht Anwendung finden werden.

Was nun die Lagerungs-Verhältnisse dieser 4 Gruppen betrifft, so bildet der helle Kalk gewöhnlich die obersten höchsten Theile, der Sandstein die niedrigsten; der weifse Kalk gehet unmittelbar in den grauen, rissigen, dieser in den dunklen Lias- ähnlichen über, und alle diese Kalksteine stehen wieder in der innigsten Beziehung zu den Sandsteinen; sehr häufig liegt der Kalk über dem Sandsteine, aber es tritt auch das entgegenge- setzte Verhältnifs ein, oder es wechsellagern beide; in den Kar- pathen erscheinen oft die einzelnen Kalkmauern, gleichsam wie Pilze aus dem Sandsteine herausgewachsen.

Diese Verhältnisse erwägend, kommt man zu dem Resultate: dafs die erwähnten Gruppen ein grofses, zusammenhängendes, innig verbundenes Ganzes bilden, dessen Glieder in wechsella- gernder Verbindung mit einander stehen. Dieses ganze Schich- ten-System nenne ich die Flysch-Formation, welche als ein Ganzes, den Formationen des Lias, Jurakalkes, der Kreide und

Digitized by Google

des untern Grobkalkes entsprechen wird, ohne dafs jede dieser Formationen mit ihren charakteristischen Eigenthümlichkeiten verbanden wäre.

Im Hangenden dieser Flyschformation, den Fufs des Gebirges begleitend, tritt die Tegel-Formation auf, die etwa dem obern Grobkalk entspricht.

Ueber die nähern Verhältnisse der Schweitzer Molasse zu dieser in der Flysch-Formation habe ich noch nicht Gelegenheit gehabt nähere Beobachtungen zu machen.

KEFERSTEIN.

Digitized by Google

Auszüge.

I. Mineralogie, Krystallographie, Mineralchemie.

Mineralogisch-chemische Schilderung des unfern Richmond in Virginien am 4. Junius 1828 gefallenen Aërolithes *). (Shepard, Silliman *Americ. Journ. Vol. XVI.* 191 etc.) Das untersuchte Bruchstück, die Hälfte der niedergefallenen Masse, hatte ungefähr zwei Pfund an Gewicht. Das Ganze scheint von regelloser Eiform gewesen zu seyn. Die Oberfläche liefs kleine Höhlungen und kreisförmige Weitungen wahrnehmen, mitunter von einem halben Zoll im Durchmesser; die gewöhnliche schwarze Rinde wurde nicht vermifst, allein sie zeigte sich nur stellenweise, und vollkommene Schmelzung schien nicht Statt gehabt zu haben. Das Innere erinnert sehr an gewisse vulkanische Gesteine. Farbe grau und weifs punktirt, hin und wieder kleine Rost-Flecken. Zahlreiche rundliche Höhlungen, bis zu einem halben Zoll im Durchmesser, sieht man mit metallisch glänzenden Krystallen erfüllt. Das Gemengtseyn ist augenfällig; eine graulichblaue Substanz in kugligen Theilchen, selten die Gröfse einer Erbse erreichend, und ein weifses lockeres Mineral herrschen vor, zumal die ersteren. Aufser diesen finden sich noch andere Substanzen, von welchen später die Rede seyn wird. Im Allgemeinen ähnelt dieser Meteorstein denen, die in *Weston* gefallen sind, am meisten, allein von den *Maryland*-Aërolithen ist derselbe wesentlich verschieden, denn letztere bestehen fast ganz aus weifser Feldspath-Substanz. Die Festigkeit ist sehr beträchtlich. Eigenschwere = 3,29 bis 3,31. — Die erwähnten Gemengtheile und Einschlüsse sind:

*) Von dem Phänomen selbst hatte bereits J. H. Cocke (Silliman *Journ. Vol. XV.*, p. 195) Nachricht gegeben. Es fand am erwähnten Tage in *Chesterfield-County* etwa in 7 Engl. Meilen in S. W. von *Richmond* Statt. Mit einer Explosion fiel der Stein nieder, und schlug ungefähr 12″ tief durch den Rasen in die Erde.

Digitized by Google

1. Olivin, dahin gehören die kugeligen Partikeln, d
gröfsten Theil des Gemenges ausmachend. Farbe grau, oft i
Blaue, selten olivengrün. Spez. Schwere = 3,259. Das Res
tat der Analyse gab:

Kiesel	42,80
Talk	31,46
Eisen-Protoxyd . .	20,67
Soda, Chromoxyd, Schwefel u. Verlust . .	5,57
	100,00.

2. Feldspath, macht ungefähr den vierten Theil der Mass
aus, und erscheint in sehr kleinen Körnchen von geringem Zu-
sammenhang; das Blätter-Gefüge ist nur durch die Lupe sichtbar.

3. Phosphorsaurer Kalk, tritt in sehr geringer Menge
auf in honiggelben Körnchen.

4. Meteoreisen in höchst sparsamen und sehr kleinen Körn-
chen, so wie in kleinen hackenförmigen Massen und in zarten
Draht-Gebilden. Die Zerlegung ergab:

Eisen . .	93,90
Nickel . .	6,10
	100,00

5. Leberkies, die Krystalle von höchster Kleinheit sind
zweifach entrandete sechsseitige Prismen.

Victor Hartwall's Untersuchung des Fergusonit's
und Mangan-haltigen Epidot's (*Vetensk. Academ. Handlingar.* 1828. = Kastn. *Arch.* 1829 *XVII.* 237 — 244). 1. Fer-
gusonit kommt bei *Kikertaurvak* unfern des Kaps *Farewell auf Grönland* vor. Seine eigenthümliche Krystallform hat Haidin-
ger bestimmt, sein Verhalten vor dem Löthrohre Berzelius nach-
gewiesen. Seine Analyse hat der Vf. in Berzelius's Laborato-
rium angestellt; welche folgende Verhältnisse ergab:

Tantal-Säure	47,75,	wobei	5,49	Sauerstoff
Ytter-Erde	41,91	—	8,34	—
Cer-Oxydul	4,68	—	0,69	—

Digitized by Google

Zirkon-Erde	3,02,	wobei 0,79 Sauerstoff
Zinn-Oxyd	1,00	
Uran-Oxyd	0,95	
Eisen-Oxyd	0,34.	

Der Sauerstoff-Gehalt der Basen verhält sich zu dem der Säure : 2 : 1. Sieht man die vier zuletzt erwähnten Stoffe mit dem ntsprechenden Antheil von Tantal-Säure als zufällig an, so gibt sich folgende Formel

für den Fergusonit im Gegensatze des Yttro-Tantalits

$$\left.\begin{matrix}\dot{Y}^6\\ \dot{Ce}^6\end{matrix}\right\}\dddot{\underline{Ta}} \qquad\qquad \left.\begin{matrix}\dot{Y}^3\\ \dot{Ce}^3\end{matrix}\right\}\dddot{\underline{Ta}}$$

2. Mangan-haltiger Epidot von *St. Marcet* in *Piemont* esteht aus

Kieselerde	38,47,	wobei	19,35	Sauerstoff
Thonerde	17,65	—	8,34	—
Kalkerde	21,65	—	6,08	—
Mangan-Oxyd	14,08	—	4,17	—
Eisen-Oxyd	6,60	—	2,02	—
Talkerde	1,82	—	0,70	—
	100,27		40,66	

Nimmt man an, dafs Mangan und Eisen als Oxyde in dem rothbraunen Fossile vorkommen, so ist die chemische Formel:

$$\left.\begin{matrix}\dot{Ca}^3\\ \dot{Mg}^3\end{matrix}\right\}\dddot{Si} + 2\left\{\begin{matrix}\dddot{Al}\\ \dddot{M}\\ \dddot{F}\end{matrix}\right\}\dddot{Si}.$$

Natron-Alaun auf Milo. (Shepard, Silliman, *Americ. Journ. Vol. XVI. p. 43 etc.*). Das Mineral findet sich, nach G. Jones, welcher dasselbe an Ort und Stelle sammelte, sowohl bei *Calamo*, auf der südwestlichen Seite des Eilandes, als bei *Stipsi* mehr in der Mitte von *Milo*. An der zuerst genannten Stelle trifft man den Alaun an dem Gestade in einer Höhle, welche von zersetzter, stark mit Schwefel imprägnirter, Lava bedeckt wird. Die Grotte, ungefähr 5′ hoch, ist nach oben ganz mit Alaun überzogen, ihr Boden besteht aus lockerer Erde, welcher ohne Unterlafs schweflige Dämpfe entsteigen, die in vorhandenen Spalten zierliche Schwefel-Krystalle absetzen. An der zweiten Fund-

Digitized by Google

stätte, deren schon Plinius gedenkt, kommt das Fossil glei falls in einer Höhle vor, und zwar in den zelligen Räumen nes Gesteines von teigiger [?] Konsistenz, begleitet von G spath. Der Alaun von *Milo* unterscheidet sich im Aeufsern sentlich von dem, welcher in *England* und *Schottland* gefun wird. Der von *Calamo* erscheint in weifsen, glasig glänzend dicht zusammen gehäuften Fasern von 1 — 2″ Länge; jener *Stipsi* hat eine traubige Aufsenfläche, und besteht aus kurz seidenartig glänzenden, in Büscheln gruppirten Fasern. Den v Verf. angestellten Versuchen zu Folge stimmt der Natron-Al von *Milo* mit dem von Thomson zerlegten gleichnamigen Fo aus dem *südlichen Amerika* überein *).

Monazit, eine neue Mineral-*Specie*. (Breithaupt Schweigger's Journ.; 1829, H. 3, S. 301.) Primärform, ei hemidomatisches Rhomben-Prisma anderer Art Härte = 6 ungefähr; spez. Schwere = 4,9294. Vorkommen i Zirkon-Granit der *Ilmenskischen* Berge unfern *Miask* in *Siberie* Breithaupt vermuthet, das hohe Gewicht deute auf einen we sentlichen Gehalt eines (vielleicht kieselsauren) Metall-Oxyds oder eine an Erden gebundene Metallsäure.

A. Robertson jun. zerlegte den Bleiglanz von *Castleland Hil* in der Nähe von *Inverkeithing*. Das Erz findet sich derb und i sehr regelmäfsig ausgebildeten Oktaëdern, welche mitunter di Gröfse eines Hühnereies erreichen. Vorkommen im Grünstei und im quarzigen Sandstein der Kohlen-Formation, wahrschein lich auf Nestern, oder auf Gängen. Chem. Bestand = Blei 84,63, Schwefel 13,21. (Jameson *Edinb. new Journ.* 1829. *July* .... *Oct. p.* 256.)

---

*) Thomson (*Ann. of the Lyceum of nat. hist. of New-York. Vol. III. p.* 19) fand den natürlichen Natron-Alaun aus *Süd-Amerika* zusammengesetzt aus:

Schwefelsaure Thonerde .	21,75
schwefelsaures Natron .	9,00
Wasser	22,50.

Digitized by Google

Chemische Untersuchung eines Meteorsteines, er angeblich in Macedonien gefallen, von Berzelius. *Vet. Acad. Handl. f.* 1828. *P. I, p.* 156.) **Resultat der Unterchung der magnetischen Bestandtheile:**

Eisen	88,86
Nickel mit einer Spur von Kobalt	4,80
Schwefel . . .	6,83
	100,00

Das Steinpulver, welches nach Ausziehung mit dem Magnet rückblieb, ergab:

Unlösliches Mineral	52,50
Kieselerde . . .	13,40
Eisen-Oxydul . .	13,83
Talkerde . . .	18,70
Kali	0,39
Natron	0,43
	99,25

Als lösliche Theile wurden gefunden:

Kieselerde . . .	28,7
Eisen-Oxydul . .	29,6
Talkerde . . .	40,0
Natron	0,9
Kali	0,8
	100,0

Aus den unlöslichen wurden erhalten:

Kieselerde . . .	0,2616
Eisenoxyd . . .	0,0500
Thonerde . . .	0,0270
Chrom-Oxydul .	0,0050
Kalkerde . . .	0,0186
Talkerde . . .	0,0760
Nickeloxyd . . .	0,0010
Manganoxyd . .	0,0240
Kali	0,0169
Natron	0,0077
	0,4878
Verlust	0,0372
	0,5250

Digitized by Google

Der zerlegte Aërolith ergibt sich demnach als Gemenge aus Nickeleisen, Magnetkies, einem durch Salzsäure leicht zersetzbaren, in seinem Bestande dem Olivin ähnlichen Fossile und aus einem Gemenge der Silikate von Alkali, Thon-, Kalk- und Talkerde, Eisenoxyd und Manganoxydul.

Nach C. Naumann ist das am Topazolith vorkommende Hexakisoctaëder, Phillips's Messungen zu Folge, wahrscheinlich $64\ O\ \frac{64}{63}$, und das am Glanzkobalt von demselben beobachtete Diakisdodecaëder nach dem von ihm angegebenen Winkel $\left(\frac{\frac{15}{7}\ O\ \frac{15}{11}}{2}\right)$, vielleicht $\left(\frac{2\ O\ \frac{4}{3}}{2}\right)$. Es sind also gegenwärtig zwei Hexakisoctaëder von der Form $m\ O\ \frac{m}{m-1}$ bekannt, deren längste Kanten mit den Kanten des eingeschriebenen Rhomben-Dodekaëders coincidiren, und die deshalb als Pyramiden-tragende Granatoëder bezeichnet werden können; nämlich $3\ O\ \frac{3}{2}$ und $64\ O\ \frac{64}{63}$. Dagegen sind drei Hexakisoctaëder bekannt, deren Flächen die Kombinations-Kanten zwischen $\infty\ O\ 2$ und O abstumpfen, oder in die Zone dieser Kanten fallen, und deren krystallographisches Zeichen allgemein die Form $m\ O\ \frac{2m}{m+1}$ hat; nämlich $3\ O\ \frac{3}{2}$, $5\ O\ \frac{5}{3}$ und $\frac{15}{7}\ O\ \frac{15}{11}$. Die kürzesten und längsten Kanten dieser Hexakisoctaëder haben gleiches Winkelmaſs; ihre sechsflächigen Ecken sind daher hexagonal, und die Flächen des Oktaëders erscheinen an ihnen als regelmäſsige Hexagone.

Zerlegung eines Turmalins von Mont Rosa von Leplay. (*Ann. de Chim. et de Phys.; XLII, 270*):

Digitized by Google

Kieselerde . . .	44,10
Thonerde	26,36
Eisen-Protoxyd . .	11,96
Talkerde	6,96
Kalkerde . . .	0,50
Kali	2,32
Boraxsäure . . .	5,72
Wasser	0,60
	98,46

Vorkommen in der Moraine des *Macugnaga*-Gletschers im sogenannten Schrift-Granit.

Ueber das Selen-Silber, ein neues Selenerz von *Tilkerode* am *Harz*, schrieb G. Rose. (Poggendorff, Ann. XIV, 471.) Es kommt adernweise in dem das Selenblei begleitenden Bitterspath vor. Die kleinen Platten, aus welchen die Adern bestehen, sind ganz krystallinisch und spaltbar parallel den Flächen des Würfels. Farbe eisenschwarz; Strich unverändert. Starker Metallglanz. Sp. Schw. = 8,00.

---

v. Kobell: Verhalten des grofsblättrigen Chlorites, des Talks und Lithion-Glimmers im polarisirten Lichte (Kastn. Archiv 1829. XVI. 1. 97). Grofsblättriger Chlorit vom *Zillerthal* verhält sich im polarisirten Lichte ganz wie einachsiger Glimmer: die farbigen Ringe sind mit dem schwarzen Kreutze durchschnitten. Talk von ebendaher und Lithion-Glimmer von *Zinnwald*, *Altenberg* und *Penig* (?) sind dagegen zweiachsig. Ersterer hat farbige Ringe, welche jedoch nicht, wie beim zweiachsigen Glimmer gewöhnlich, von einem dunklen Strich durchschnitten sind, sondern 2 dunkle gegenüberstehende Hyperbeln einschliefsen. Diese Linien nähern sich bei gewissen Stellungen des Blättchens so, dafs sie ein Kreutz zu bilden scheinen, weshalb er vielleicht von Manchen für einachsig gehalten worden. Aehnlich verhält sich der Lithion-Glimmer von *Elba*; der von den übrigen Fundorten aber ist ganz wie zweiachsiger Glimmer.

Digitized by Google

zu Meneil's Analyse eines rabenschwarzen, sehr dichten Anthrakonit's von *Neudorf* (Kastn. Archiv 1829; XVIII. 1. 126 — 128). Eigenschwere und Kohlensäure-Gehalt wie bei dichtem Kalkstein; Bruch splitterig, im Grofsen flachmuschelig; Vorkommen in der Nähe von Schwefelquellen, und in Menge, so dafs dieser Stein zum Chaussee-Bau dient (vgl. übrigens Jenn's Lucullan). Zusammensetzung:

Calciumoxyd-Carbonat	= 0,9805
Kohlenstoff und Erdharz	0,0076
Silicium-Oxyd . . .	0,0036
Schwefel-Eisen im Maximo	0,0083
	1,0000

Zerlegung des Allophan's von Firmi (Aveyron) von J. Guillemin (*Ann. de Chim. et de Phys.; XLII*, 260):

Kieselerde . . .	22,00
Thonerde . . .	35,00
Wasser . . .	42,00
Schwefelsäure . .	0,75
Kalk	Spur
Eisenoxyd und kohlensaures Kupfer .	Spur
	99,55

Vorkommen in dem Stollen eines auf Kohlen betriebenen Gruben-Baues.

Natürliche Abtheilungen der Glimmer und genaue Bestimmung einer Specie derselben, des tautoklinen Aster-Glimmers. (A. Breithaupt, Schweigger's Jahrb.; 1829, 3. H. S. 306 ff.) Scheidet man von dem gemeineren Glimmer die Talke, den Mohs'schen Perl-Glimmer und den Steinmann'schen Chloromelan-Glimmer (Crossedtit) als selbstständige Genera ab, so bleiben die optisch einachsigen und die optisch zweiachsigen übrig. Jene haben hexagonale Krystallisation und Rhomboëder zur Primärform. Der Verf. nennt sie, wegen der Stern-förmigen Figur ihrer Basis, Aster-Glimmer. Die optisch zweiachsigen haben schiefe rhomboidische Prismen zur Primärform; der Verfasser nennt sie

Digitized by Google

Fels - Glimmer, weil sie wesentliche Konstituenten vieler Felsarten sind. Aus dem ersten dieser beiden Geschlechter wird nur eine *Specie* genau bestimmt und beschrieben. Sie zeigt eine merkwürdige Verwachsung mit dem isometrischen dimerischen Karbonspath. Vorkommen am *rothen Kopfe* im *Tyroler Zillerthal.*

Dichter Granat von *Schwarzenstein* im *Zillerthale* in *Tyrol*, = Kieselerde 41,00, Thonerde 17,69, Eisenoxyd 4,50, Kalkerde 33,00, Talkerde 2,59, Zinnoxyd 0,30. (v. Kobell, Kastner's Archiv f. d. gs. Nat. XIV, 338.)

J. Senff schrieb über drei besondere Phänomene, welche sich am Finländischen Labrador wahrnehmen lassen. 1) In der Richtung des Hauptdurchgangs findet man farblose dunkle Streifen; wird der Stein um die Achse der schillernden Fläche um 180° gedreht, so erscheinen die früher gefärbten Streifen ungefärbt, während die früher ungefärbten Streifen nun Färbung darstellen. (Diese Erscheinung wurde auch an Labradoren von andern Fundorten bemerkt.) 2) Dreht man einen Labrador wie oben um seine Achse, so zeigt sich bei einer Drehung von 90° ein neues Farbenspiel, bei 180° ein drittes, das dem ersten entgegengesetzt zu seyn scheint; bei 270° endlich ein viertes, das dem zweiten in eben dem Sinne entgegengesetzt ist. 3) Der Finländische Labrador zeigt Farben-Krystalle, d. h. die Farben sind scharf von einander getrennt, und jede einzelne bildet ein geradeliniges Polygon, dessen Seiten mit den Durchgängen des Krystalls und mehreren sekundären Flächen parallel laufen; diese Farben-Polygone stehen konzentrisch an und um einander. — Wegen der weiteren Entwickelung müssen wir unsere Leser auf die Abhandlung selbst verweisen. (Poggendorff's Annalen der Phys.; XVII, 852 ff.)

Gold in den *vereinten Staaten* gefunden (*Americ. annual register.* = *Annal. d. voyag.* 1829. *Mai.* 231 — 232). Kleine Theilchen reinen Goldes findet man nach jedem Regen auf den

Digitized by Google

Gütern des Hauptmann Lewis bei *Lynchburg* in der Grafschaft *Campbell*, in 37°30′ N. B. und 81°42′ W. L. von Paris. Mehrere Mineralquellen sind in der Umgegend. — Zehn Meilen höher in *Nord-Carolina* am *Yadkin*, der aus den *Alleghany's* entspringt, kommen gröfsere Goldklümpchen in einem eisenschüssigen Thone vor, aus dem sie künstlich ausgewaschen werden, was aber sehr mühsam von Statten geht. — Auch in der Grafschaft *Mecklenburg* sind reiche Goldadern entdeckt worden, welche die Arbeit sehr lohnen, — und längs den Ufern des *Tygre* beschäftigt die Ausbeutung des Goldes 500 Personen, die gut bezahlt werden.

Hetepozit, neue Mineral-Substanz, entdeckt von Alluaud, beschrieben und zerlegt von Dufrénoy. (*Ann. de Chim. et de Phys. T. XLI, p. 342 etc.*) Blätterige Massen mit Durchgängen, deren Beziehungen eine schiefe rhombische Säule mit Winkeln von 100 bis 101° als Kernform andeuten. Grünlichgrau ins Blauliche; verwittert: violenblau und der früher glasige Glanz erlangt etwas Metallisches. Rizt Glas. Spez. Schw. = 3,524. In Säuren lösbar bis auf einen Kieselerde-Rückstand. Fliefst vor dem Löthrohr zu dunkelbraunem Schmelz. Vorkommen in der Gegend von *Limoges*. Chem. Gehalt:

Phosphorsäure . .	41,77
Eisenoxyd	34,89
Manganoxyd . . .	17,57
Kieselerde	0,22
Verlust im Feuer	4,40
	98,35

Nach A. Breithaupt ist das Fahlerz von *Altwoischitz* in *Böhmen* identisch mit dem silberreichen Fahl-Glanz oder kristallisirten Weifsgiltigerz von Habacht bei Freiberg. Er fand das spez. Gew. = 5,102. (Schweigger's Jahrb. d. Chem. 1829, 9. Heft S. 120.)

Bleihaltiger Wad vom *wilden Schapbach* in *Baden*, = Mangan-Hyperoxydul 32,73, Blei-Hyperoxyd 12,33, Bleioxyd 8,00,

Digitized by Google

Eisenoxyd 9,33, Kupferoxyd 4,00, Cerium-Oxyd 0,33, Kieselerde 0,13, beigemengter Quarz 2,60, Wasser 31,33. (Wackenroder, Kastner's Archiv f. d. ges. Nat XIV, 257.)

---

du Menil's Bemerkungen über einige seiner Fossil-Analysen (Kastn. Archiv 1829. XVI. 1. 98 — 101.). Der Verf. macht darauf aufmerksam, dafs, wenn seine Analyse des Diallags von der *Baste* andré Resultate gegeben (dessen „Chemische Forschungen im Gebiete der anorganischen Natur." Hannover 1825. 8.), als jene des Dr. Köhler, auch Verschiedenheit äufserer Kennzeichen zwischen beiden Statt gefunden. Und eben so verhalte es sich mit seiner Untersuchung des Hypersthens von der *St. Pauls Insel* und mit der Klaproth'schen. Er theilt das Ergebnifs dieser Analysen vergleichungsweise nochmals mit, und fügt das seiner Untersuchungen über die Bleioxyd-Phosphate von *Leadhills* und *Tschoppau* aus obigem Werke hinzu.

Analyse des Hisingerit's von *Riddarhyttan*:

Kieselsäure . . .	36,30
Eisenoxydul-Oxyd .	44,39
Wasser	20,70
	101,39

(W. Hisinger, Poggendorff's Ann. d. Phys. B. XIII, S. 505.)

Anthrazit und Flüssigkeiten in Quarz-Krystallen enthalten. (Eaton, Silliman's *Journ. of Sc. Vol. XV, p. 362*) Unfern *Rensselaer* hat man viele Quarz-Krystalle im Kalk-haltigen Sand gefunden, welche Anthrazit umschliefsen. Zum Theile enthalten dieselben auch Flüssigkeit, in der die Kohle schwimmt.

Archigonaler Karbonspath*) = kohlensaurer Kalk

*) Diese Analysen beziehen sich zunächst auf Breithaupt's krystallographische Untersuchungen der Kalkspathe (Karbonspäthe), deren Verhältnisse er so abweichend fand, dafs er sich veranlafst sah, mehrere Spezien derselben aufzustellen; eine Abweichung, welche verschiedene chemische Zusammensetzung vermuthen liefs.

Digitized by Google

94,65, kohlensaures Eisenoxydul 4,44, kohlensaures Manganoxydul 0,43.

Hablotyper Karbonspath = kohlensaurer Kalk 94,40, kohlensaures Manganoxydul 4,20, kohlensaures Eisenoxyd 0,92. (Lampadius, Schweigger's Jahrb. d. Chem. n. R. XXV. 129.)

Huraulit, eine neue Mineral-Substanz, entdeckt von Alluaud, beschrieben und zerlegt von Dufrénoy (*Ann. de Chim. et de Phys. T. XLI, p. 337 etc.*). Kernform: schiefe rhombische Säule mit Winkeln von 117°30′ und 62°30′; die abgeleiteten Flächen ähnlich denen des Augits (Entnebenseitungen und Entseiteneckungen zur Schärfung über P). Die sehr kleinen Krystalle zeigen keine Durchgänge, und glasigen Bruch. Farbe gelblichroth. Durchscheinend. Rizt Kalkspath, rizbar durch Stahl. Eigenschwere = 2,270. Vor dem Löthrohr zur schwarzen metallisch glänzenden Kugel. Bildet kleine Adern im Granit der Gemeinde *Huréaux* unfern *Limoges*, begleitet von faserigem phosphórsaurem Eisen. Chem. Gehalt:

Phosphorsäure . .	38,00
Eisenoxyd . . .	11,10
Manganoxyd . . .	32,85
Wasser	18,00
	99,95.

C. Naumann hat mehrere noch nicht bestimmte Gestalten zur Krystallreihe des Bleiglanzes gehörig aufgefunden. So namentlich: 1. Das sehr hexaëderähnliche Ikositetraëder 12 0 12; nicht selten, theils in Kombinationen, theils selbstständig; 2. ein fast ganz hexaëderähnliches Ikositetraëder, wahrscheinlich 36 0 36; 3. zwei oktaëderähnliche Ikositetraëder, von welchen das eine ziemlich sicher als $\frac{4}{3}$ 0 $\frac{4}{3}$ bestimmt wurde. Nähere Nachweisung und bildliche Darstellung findet man in Poggendorff's Ann. XVI. B. S. 487 ff.

Zinn im Massachusetts. (E. Hitchcock, Silliman *Americ. Journ. Vol. XVI, p. 188 etc.*) Vorkommen zu *Goshen* an

Digitized by Google

dem bekannten Fundorte des Triphans, Berylls, der verschieden gefärbten Turmaline und der Albite. In der Gegend herrscht Glimmerschiefer, der Gänge und Lager von Granit umschliefst, letzterer wird jedoch, an der genannten Stelle, nicht anstehend, sondern nur in beträchtlichen Rollstücken und in Blöcken getroffen. Der entdeckte Zinnerz-Krystall sitzt im Granit.

A. Breithaupt fand an tetragonalen Krystallisationen Gesetze der Kombinationen von Raum umschliefsenden Gestalten und von Theil-Gestalten auf, und handelte von der Antihemiedrie des tetragonalen Kupferkieses, von der Parahemiedrie der tetragonalen Granate (oder Idokrase), so wie von der Tetartoedrie des Anatases. (Schweigger Jahrb. d. Chem. 1829, 9. H. S. 83 ff.)

Bronzit zu Amity in der Orange-Grafschaft im Staate von New-York. (J. Finch, Silliman *Americ. Journ. V. XVI, p.* 185.) Die Blätter erlangen mitunter 10″ Länge und 7″ Breite. Selten sieht man das Mineral in niedrigen sechsseitigen Prismen. Vorkommen auf einem Gange im Kalk mit Chondrodit, Talk, Graphit, Bitterspath und Spinell.

Talkartiger Skapolith. (Marx, Schweigger's Journ. für Chem.; n. R. xxvii, 183 ff.) Haidinger hatte in seiner Abhandlung über Pseudomorphosen jenes Minerals, als eines seiner Bildung nach noch problematischen, erwähnt. Der Verf. beobachtete an Krystallen von *Arendal* und *New-Jersey*, wie solche mit Schuppen und Krystallen von schwarzem und grünem Talkähnlichem Glimmer überzogen und durchwachsen sind, und so ein Gemenge entsteht, das anfangs mit dem Auge erkennbar und durch mechanische Mittel zu trennen ist, dann aber so innig und gleichförmig sich durchdringt, dafs ein scheinbar homogener Körper entsteht. Auffallend sind die Aenderungen, welche der Skapolith durch diese Aufnahme eines fremden Individuums hinsichtlich seiner physischen Eigenschaften erleidet.

Digitized by Google

C. Naumann theilte (Poggendorff's Ann. d. Phys.; XVII, 142 ff.) Beobachtungen über die Krystallformen des Miargyrites (hemiprismatische Rubinblende) mit. Zu einem Auszuge eignet sich der Aufsatz nicht.

F. Köhler untersuchte die Krystallformen des Turmalins, des Zinksilikates und des Borazites, in Bezug auf die durch Temperatur-Veränderung erzeugte elektrische Polarität. (Poggendorff's Ann. der Phys.; XVII, 146 ff.)

Ueber den prismatischen Melan-Glanz von Mohs, und über den hexagonalen Eugenglanz, welcher damit für identisch genommen wurde. (A. Breithaupt, Schweigger's Jahrb. d. Chem. 1829, H. 3. S. 296.) Nur ein kleiner Theil des Werner'schen Spröd-Glaserzes gehört zum prismatischen Melan-Glanz; der bei weitem gröfsere Theil ist hexagonal und bildet die Substanz, welche der Verf. hexagonalen Eugen-Glanz nennt und näher beschreibt.

Neues Gesetz der Zwillings-Krystallisation am edlen Granat aufgefunden. (A. Breithaupt, a. a. O. S. 314.) Zwei Rhomben-Dodekaëder, das eine auf tetragonaler, das andere auf hexagonaler Achse aufrecht stehend, sind so übereinander gewachsen, dafs die beiden Achsen verschiedener Art parallel gehen. Die Basis der Zwillinge entspricht zugleich zweien hexaëdrischen und zweien oktaëdrischen Flächen, die unter sich parallel und gleich geneigt gegen die Zwillings-Achse liegen. Vorkommen im *Tyroler Oez-Thal*. — Blicke auf ähnliche Erscheinungen beim hexaëdrischen Bleiglanz und beim Salmiak.

Mineral-System von Weiss. (Weiss, Karsten's *Archiv* für Min. u. s. w. I. B. S. 5 ff.) Der Verf. schickt eine Einleitung voraus über die Bildung des natürlichen Systems mit besonderer Rücksicht auf die naturhistorische Methode von Mohs. Zu

Digitized by Google

dem Auszuge eignet sich dieser Aufsatz eben so wenig als die ohs'sche Beantwortung der Weiss'schen Einreden (Zeitschrift r Physik und Mathematik von Baumgartner und von Ettingshausen; VI. 385 ff.). Wir beschränken uns darauf, die Familien nzudeuten, welche in den verschiedenen Ordnungen des Systemes von Weiss unterschieden werden:

I. Ordnung der oxydischen Steine.

Familien: Quarz, Feldspath, Skapolith, Haloidsteine, Zeolithe, Glimmer, Hornblende, Thone, Granat, Edelsteine, Metallsteine.

II. Ordnung der salinischen Steine.

Familien: Kalkspath, Flufsspath, Schwerspath, Gyps, Steinsalz.

III. Ordnung der salinischen Erze.

Familien: Spath-Eisenstein, Kupfersalze, Bleisalze.

IV. Ordnung der oxydischen Erze.

Familien: oxydische Eisenerze, Zinnstein, Manganerze, Roth-Kupfererz, Weifs-Spiesglanzerz.

V. Ordnung der gediegenen Metalle.

Eine einzige Familie.

VI. Ordnung der geschwefelten Metalle.

Familien: Schwefelkies, Bleiglanz, Grau-Spiesglanzerz, Fahlerz, Blende, Roth-Gültigerz.

VII. Ordnung der Inflammabilien.

Familien: Schwefel, Diamant, Kohlen, Erdharze, Brennsalze.

Chemische Untersuchungen der Mineralien und Hütten-Produkte des Bleiberges in Rheinpreufsen, von C. Bergemann *). Die geognostischen Verhältnisse des *Bleiberges* — so eigenthümlich, dafs bisher kaum noch eine Analogie nachgewiesen worden — fanden früher zumal in Noeggerath, Boufsnel, Lenoir, d'Artigues, Steininger, von Oeynhausen und von Dechen Beschreiber. Die vorkommenden Gesteine sind: Grauwacke, Uebergangs-Kalk, bunter Sandstein und Muschel-

*) Bonn; 1830.

Digitized by Google

C. Naumann theilte (P
142 ff.) Beobachtungen ü
gyrites (hemiprismatis
zuge eignet sich der Auf

[illegible] Analysen der
[illegible] wir folgender:

[illegible] . . .	83,508
[illegible]äure . .	16,492
	100,000

F. Köhler unters
lins, des Zinksil
auf die durch
elektrische Pol
146 ff.)

[illegible]saures Bleioxyd	94,233
[illegible]	2,566
[illegible]-Körnchen .	1,070
[illegible]oxyd und Thonerde	2,200
Kalkerde, Spur.	
	100,169

Ueber den
und über den
mit für ide
Schweigger's
kleiner Theil
matischen M
gonal und
Eugen-G

Bleioxyd	80,200.
Phosphorsäure . . .	15,230
Chlor-Wasserstoffsäure	1,953
Wasser	0,700
	99,862

Kieselsäure	19,350
Thonerde	32,725
Eisenoxyd	0,300
Kupferoxyd	2,575
kohlensaurer Kalk . .	2,825
Gyps	0,700
Wasser	40,225
Sandkörnchen . .	0,175
	98,875

Neu
edlen
314.)
das ar
einan
para
zwei
ter
lie
lic
Sa

[illegible]gnosie und Geologie.

[illegible] geognostische Karte des Gebietes [illegible]ta- und Lugano-See. Seitdem man er- [illegible]-Porphyr — Brongniart's Mélaphyre — [illegible] und am Fuſse groſser Gebirgs-Ketten vor- [illegible] es ist, welchem jene Ketten ihre Emporhe-

Digitized by Google

es zu einer wichtigen Aufgabe, die Er-
rsuchen, die überall mit seinem Auftreten
nige Alpen-Gegenden haben solche Phäno-
ger und belehrender aufzuweisen, als das Ge-
n Orta- und Lugano-See. Die Gegend hatte
ngt durch die schönen Beobachtungen von Fleu-
ve und, im Jahre 1790, einen ziemlich lebhaf-
ischen ihm und dem P. Pini von Mailand veranlafst.
tte sehr richtig erkannt, dafs die Felsmassen, welche
ine von Grantola und Cunardo umschliefsen, aus dem
n hervorgestiegen seyen, dafs sie keiner der sekun-
Formationen angehören könnten. Und in der That es
ieselben nur eine Modifikation des langen Streifens von
- Porphyr, welcher fast in allen Thälern des südlichen Ge-
ges der Alpen zu Tag geht. Der Grantola-Hügel besteht aus
zusammenhängenden Massen von Tuff, wie solcher die aus den
iefen der Erde emporgehobenen Gesteine so häufig begleitet.
r ist Resultat der Reibung dieser Massen an den Wandungen
er von ihnen durchbrochenen Fels-Gebilde, keineswegs aber
rgebnifs einer vulkanischen Eruption. Man findet in dem ge-
nannten Hügel Trümmer von Glimmerschiefer in höherem oder
ringerem Grade umgewandelt, den Augit-Porphyr selbst, wel-
er Albit-Krystalle in Menge enthält, Pechstein-Stücke, meist
rallelepipedisch gestaltet und gleichfalls voller Albit-Krystalle,
dlich Granite von *Baveno* und rothe Porphyre mit Feldspath-
rystallen und Quarz-Dodekaëdern. Diese Tuffe finden sich wie-
r zu *Mesenzana*, zu *S. Paolo*, oberhalb *Marchirolo*, und ober-
lb des Sees von *Ghirla*. Zu ihrer Seite steigt der Augit-Por-
hyr sehr beträchtlich hoch empor, denn der Argentaro-Berg
steht gröfstentheils bis zu seinem Gipfel daraus; eine Höhe,
elche die des Beuscer-Berges um Vieles übertrifft. Streifen
alkiger Felsarten, seinen Abhängen verbunden und selbst nahe
m Gipfel vorkommend, beweisen augenfällig, dafs der Porphyr,
ei seinem Hervortreten, dieselben von der grofsen Kalk-Masse
gegen S. losgerissen hat. Die nämlichen Porphyre erheben und
durchdringen den Granit vom Baveno im Brinzio-Thale und zwi-
schen *Melide* und *Morcote* am Lugano-See; auch rühren ohne
Zweifel von den Phänomenen, welche ihr Emporsteigen begleite-
ten, die Dolomite des nördlichen Gehänges und des Gipfels des
Monte-Sacro von *Varese* ab, des Salvadore bei *Lugano*, und
des Monte del Nova oberhalb *Grianta* am Como-See. Nicht
leicht kann man an irgend einer Stelle, als indem man die Haupt-

Digitized by Google

strafse von *Lugano* nach *Melide* verfolgt, deutlicher sehen, die Kalk-Schichten sich spalten, mit Dolomit-Rhomboëdern füllt werden, Gestalt und Farbe ändern und endlich ganz schwinden, um nur eine einzige gleichförmige Dolomit-Ma darzustellen. Jede einzelne kleine Modifikation dieser denkw digen Umwandlung läfst sich verfolgen. Die Dolomite finden in der That in der nämlichen Richtung, welche der Ausbr des Augit-Porphyrs ihnen vorschreibt; und dieſs hat wieder nau am Fufse der Gneifs- und Glimmerschiefer-Berge der Al Statt, welche, so scheint es, früher als der Augit-Porphyr am T erscheinen konnte, emporgehoben wurden. — Die Beziehung zwischen dem Granit von Baveno und dem Augit-Porphyr ungemein merkwürdig, und verdienen die sorgsamsten Unter chungen. Dieser Granit findet sich in derselben Richtung, nic nur wie die Berge des schönen Gesteins, welche auf der Halbin *Lugano* emporsteigen, und zwischen *Brinzio* und dem *Lugano*-Se sondern auch, wie der grofse ellipsoidische Berg von *Baveno* selb Auf beiden Seiten durch den Quarz-führenden Porphyr eingeschlossen, welcher im östlichen Theile in der Gegend von *Capo di Lago* auftritt, und im westlichen die Hügel zwischen *Arona* und dem *Orta*-See bildet, würde man leicht glauben, jener Granit sey aus einer Modifikation des rothen Porphyrs entstanden; allein er weicht um so mehr davon ab, als man denselben im Innern der Massen dieser Berge untersucht; und die Zusammensetzung des Orfano-Berges, auf der Simplon-Strafse, erinnert durchaus nur an Quarz-führenden Porphyr. Beiden Gesteinen bleibt übrigens diese denkwürdige gegenseitige Beziehung, dafs sie Quarz-Krystalle enthalten, sodann wahre Feldspathe, als wesentliche Theile ihres Bestandes. Der Augit-Porphyr enthält nie Feldspath, aber stets Albit, und der Quarz ist ihm ganz fremd. Der Albit, wenn derselbe im Granit von Baveno vorkommt, und in der That er fehlt fast nie, scheint vom Einflusse des Augit-Porphyrs selbst herzurühren; denn man sieht ihn nur in Höhlungen, oder kleine Spalten auskleidend, oder als äufsere Decke, oder als eine Art Firnifs auf Feldspath-Krystallen. — Vom Augit-Porphyr und von den mannichfachen Substanzen, welche sein Hervorbrechen begleiten, stammen auch die Flufsspathe ab, welche zu *Baveno* so häufig sind; ferner der Baryt, in Gängen oberhalb *Carona* und im Tuff zu *Grantola* vorkommend, und vielleicht die Erze auf denen bei *Viconago* gebaut wird; denn alle Gesteine, welche den Augit-Porphyr umgeben, sind in der Regel mit Erz-Gängen erfüllt, welche in dem Verhältnifs verschwinden, als

Digitized by Google

n sich vom Porphyre entfernt. Baryt- und Flufs-Spath, Manerz-Gänge, Eisenspath u. s. w. lassen sich demnach als Zeian vom Vorhandenseyn des schwarzen Porphyrs ansehen, selbst wo er noch unter der Oberfläche verborgen geblieben. — Die gel von *Grantola* und von *Cunardo* sind keine vulkanischen oduktionen; die Augit-Porphyre des *Brinzio*-Thales, des *Val ma*, oder von *Melide*, sind keine Laven; es ist die Wirkung s Emporhebens der ganzen Alpenkette in einer gewaltigen alte durch die sekundären Schichten hindurch. Die Porphyre bst stehen in Berührung, und erscheinen überall am Fufse der pen; ein Vulkan aber übt seinen Einfluſs nur in einem sehr schränkten Raume, und von einem Mittelpunkte aus gegen den mkreis. Liefse sich der Ausdruck Lava auf den Augit-Porhyr anwenden, so würde derselbe auch jedem krystallinischen Gesteine, aus der Erde hervorgetreten, zustehen, das Wort Lava ber, welches nur auf Gestalt-Verhältnisse Beziehung hat, beielte nicht den wahren Sinn.

A. Klipstein lieferte eine „geognostische Darstellung des Kupferschiefer-Gebirges der Wetterau und des Spessartes*". In den einleitenden Bemerkungen erklärt sich der Verf. über den Formations-Umfang; er handelt von der Verbreitung vorkommender Gesteine und von ihrer Lagerung im Allgemeinen, und schildert den physiognomischen Charakter des Gebirges. Hierauf folgt eine ausführliche Darstellung des Kupferschiefer-Gebirges auf der rechten sowohl, als auf der linken Seite der Kinzig. Allgemeine Betrachtungen machen den Schluſs der unterrichtenden und interessanten, jedoch zu einem Auszuge nicht geeigneten, Schrift. Eine geognostische Karte eines Theils der Wetterau und einiger zunächst angrenzenden Gegenden, so wie eine Tafel mit Durchschnitten, sind als sehr belehrende Beilagen zu betrachten.

Dr. Lusser's geognostische Forschung und Darstellung des Alpen-Durchschnittes vom *St. Gotthard* bis über *Art* am *Zuger See*. (*Denkschrift. d. allgem. Schweitz. Ge-*

* Darmstadt bei Leske; 1830.

Digitized by Google

sellschaft f. d. gesammte Naturwissenschaft. 1829. *I. 1.* 144 — *Taf. VII. VIII.*) Vom *Gotthard-Hospitz* nach *Art* hinabsteig findet der Verf. I. Granitische Gesteine, bis *Erstfeld* he reichend, nämlich Granit, dann Syenit-Gneifs, Granit mit bem Feldspath, Gneifs, welcher in Glimmer-, Talk-, Urth und Kalk-Schiefer übergeht, und Gneifs-Granit; die wich sten darin vorkommenden einfachen Fossilien sind: Bergkry mit mannichfaltigen Einschlüssen, (worunter Titan, *Epid* Anatas, Strahlstein, Wassertropfen), — ferner Hyacinth-Gra ten, Thallite, weifser Epidot, Bitterspath, Spargelstein, A gonit, Talk, Apatit, Schwefelkies, Kupferkies, Fahlerz, glanz, Eisenglanz, Magneteisen, Arsenik-Kies, Molybdän, blende, Wolfram, Chrom, Kupfervitriol, Federalaun, Kohl blende, Graphit u. s. w. — II. Kalk-Niederschläge er Art: nämlich Versteinerung-führender Kalk, Thonschiefer, Quarz Kalk und Glimmer bestehender Schiefer und Kalkstei welche alle bald mit einander wechsellagern, bald in einand übergehen, oder sich zwischen einander auskeilen; auch sogar durch reichlich aufgenommenes Magneteisen eine *Art Eisenschiefer* darstellen. Die enthaltenen Versteinerungen sind Ammoniten, Belemniten, Chamiten, Pectunculiten, Mytuliten, *Terebratuliten*; jedoch stets nur in Abdrücken angedeutet. Schichten sehr gewunden, doch mit nördlichem Einfallen; nicht mächtig. — III. Hochgebirgskalk ohne Versteinerungen, den vorigen in gleichförmiger Lagerung bedeckend, von häufigen Quarz- und Feldspath-Adern durchzogen, an der Oberfläche immer schnell zerfallend; die gröfsten Gebirgshöhen zusammensetzend. — IV. Kalkniederschläge dritter Art, bei *Schaddorf, Seedorf* und *Altdorf*, vorigen gleichförmig überlagernd, von unten nach oben gebildet aus Kalkschiefer, kieseligem Kalkschiefer, kieselartigem Schiefer, Grauwackenschiefer in Thonschiefer übergehend, grober Grauwacke oder Alpen-Nagelfluh, Grauwackenschiefer. Organische Reste fehlen; fremdartige Mineral-Beimengungen sind selten. V. Kalkniederschläge *vierter* Art, von *Fühlen* unterhalb *Altdorf* bis gegen *Lowerz* und *Steinen* herab fortsetzend. Sie bestehen aus Alpenkalk mit *Muschel-Abdrücken*, wobei viele Nummuliten, aus Kalkschiefer, aus grauem Kalkstein mit sehr seltenen Versteinerungen, aus *Kieselkalk mit* glatten und feingestreiften Terebrateln, einem Gryphiten, einem Seeigel-Kerne und dikotyledonischem Holze, aus feinkörnigem Kalkstein mit Muschel-Abdrücken, aus einem thonigen Kalkschiefer mit abgedrückten Ammoniten, Belemniten, Pektiniten

Digitized by Google

i grünen Körnern, aus dichtem grauem Kalke, aus schwarz-
nem thonig-kieseligem Kalke mit grünen Körnern, vielen
mmuliten u. a. Versteinerungen, aus grauem feinmuscheligem
ikstein, aus thonigem Schiefer in mannichfaltigen Uebergän-
n, aus lichtgrauem Kalkstein, von vielen Spathblättchen schim-
rnd, voll Nummuliten, auch Pektiniten und Ostraciten ent-
ltend. Die Schichten sind mannichfaltig gebogen, sie richten
h auf, beugen sich nach Norden über, so dafs ihr Fallen südl-
ch wird, und legen sich zwischen *Schwyts* und *Lowerz* über VI.
agelfluh und Mergel-Sandstein hin, nachdem sie selbst
ilreiche Bruchstücke älterer Gebirgsarten aufgenommen. —
chträglich bemerkt der Verf., dafs er im Herbste 1826 an der
Windgälle grünen und rothen Feldstein-Porphyr entdeckt habe,
elcher den Kalkniederschlägen erster Art angehören. Dieser
alk enthält an der *Windgälle* Encriniten-Glieder, Ammoniten,
elemniten, Pektiniten, Chamiten, und der Porphyr wird etwas
nterhalb der Spitze dieses Berges anstehend gefunden.

J. Desnoyer's Beobachtungen über ein Gebilde von Meeres-Ablagerungen, welches neuer ist, als die Tertiär-Gebirge des *Seine*-Beckens bei *Paris*, und eine eigne geologische Formation bilden kann. (*Annal. d. scienc. nat.* 1829. *Fevr. et Avril; XVI.* 171 — 214 und 402 — 492.*) Schon i. J. 1825 (*Mém. d. l. Soc. d'hist. nat. d. Paris II.* 238) hat der Verf. seine unten entwickelte Ansicht angedeutet. — Manche Gebirgs-Becken sind vor, andre erst in und nach der tertiären Zeitperiode gebildet worden durch Hebungen und Senkungen des Bodens. Einige waren an der Seite offen von Anbeginn; andre wurden erst später durch Felsrisse und durch die Gewalt strömender Wasser geöffnet; manche offne Becken vielleicht auch durch analoge Kräfte wieder geschlossen. Daher die Erscheinung, dafs das eine Becken eine vollständige Reihenfolge der Tertiär-Gebilde aufzuweisen hat; ein andres nur einige der-

*) Von dieser schönen Abhandlung ist der Anfang bereits als Uebersetzung im letzten Bande der „Mineralog. Zeitschrift" erschienen; da der Plan des Jahrbuches aber keine Uebersetzungen mehr zuläfst, so theilen wir einen gedrängten, doch die Hauptsache erschöpfenden, Auszug des Ganzen mit. Red.

Digitized by Google

selben, ein drittes gar keine besitzt. Daher auch die oft üb greifende Lagerung von jüngeren Gebilden auf ältere. — Bei d niedrigen Stand der Meeres-Gewässer in der tertiären Zeitperi war ein Theil des jetzt trocknen Landes Meeres-Grund, ein drer Salzsee-Boden, ein dritter Sumpfland, ein vierter Se Ufer, ein andrer Flufs-Bett, und endlich ein grofser Theil schon damals trocken, und ernährte Pflanzen und Thiere. D her in dieser Frist gleichzeitige Formationen in Ansehung ih geologischen Merkmale von Stelle zu Stelle ganz aufserordentli abwechselnd seyn müssen: See-, Sumpf-, Flufs- und Ufer-Bildu gen sind erfolgt, während auch die Gesteine des trocknen Land durch die Thätigkeit der Vegetation und die Gewalt der *Atm* sphärilien zersetzt, zu neuen Trümmer-Gebilden Stoff liefert Wo erst trocknes Land oder Sumpf, da konnten später wied die Meeres-Fluthen reichliche Niederschläge *hinterlassen*.

Die Tertiär-Gebilde kann man in zwei grofse Gruppen abtheilen, A. die älteren und mittleren, worin die Palaeotherien, Anoplotherien, Lophiodonten, Anthracotherien herrschen (Becken von *Paris*, *London*, *Wight*); B. die *neuen* Tertiär-Gebilde und Alluvionen welche zumal durch die Mastodonten, Elephanten, Ruminanten u. s. w. bezeichnet *werden*.

Die Bildungen, neuer als der Pariser Grobkalk, sind sehr verbreitet; aber man hat sie gröfstentheils verkannt, weil man sie entweder mit dem Grobkalke, oder mit dem Diluvium in Parallele setzen wollte. Und doch hat schon Brongniart den oberen Subapenninen-Sand als neuer denn die zweite Meeres-Formation von Paris angegeben. Nur dadurch, dafs man eine gröfsere Periodenzahl für diese Gebilde festsetzt, vermag man die aufgestellten Gesetze über das allmählige Auftreten vollkommnerer organischer Formen in ihrer Gültigkeit zu erhalten. Für die Gebilde nach der bisherigen zweiten Pariser Meeres-Formation lassen sich nun folgende drei Perioden aufstellen: *A. In die* jüngste (dritte, gegenwärtige, jetztzeitige) Periode (Buckland's Alluvium) gehören die Erzeugnisse noch wirkender Bildungs-Kräfte, abgelagert im noch jetzigen Bereiche dieser Kräfte, einschliefsend organische Reste lebender *Arten*. Dahin der Travertino *Italiens* und der *Auvergne*, die Landsee-Gebilde *Ungarns* und *Schottlands*, die Erzeugnisse der Natron-Seen, die Sand- und Thon-Ablagerungen der Flüsse in ihrem Verlaufe und an ihren Mündungen, ein Theil der Korallen-Inseln, die Auswürfe des See-Ufers in ruhigen Buchten oder bei hoher Brandung, die Thal-Ausfüllungen

Digitized by Google

s. w. — — B. In die zweite (mittlere oder Stromnd-) Periode [Buckland's Diluvium zum Theile] gehön die Erzeugnisse von Kräften, welche den jetzigen analog aber irker sind, abgelagert aufserhalb dem Bereiche der letzteren s 300′ — 400′ über dem jetzigen Wasserspiegel, aber doch nur este noch lebender Arten einschliefsend. Jene Kräfte scheinen, berall wenig stetig, nur vorübergehend gewirkt zu haben. Dain die Muschel-Ablagerungen zu *Drontheim*, *Larochelle*, *Nizza* Risso's Calcaire méditerranéen), am *Adriatischen* Meere; ie hochliegenden Korallen- und Muschel-Konglomeste *Australasiatischer* und *Westindischer* Inseln; die Muscheluffe des *Caspischen* und *Schwarzen Meeres* (Pallas); die Seelluvionen in *Nord-Jütland;* die durch Tradition uns bekannen Ueberschwemmungen; — dann von Landgebilden: ein grofser heil der Thal-Alluvionen; die neueste Knochen-Breccie, vielleicht auch die Block-Ablagerungen am *Kaspichen Meere* und in den *Alpen*. — — C. In die erste oder ilteste Periode, welche unmittelbar folgte auf die letzte Süfswasser-Bildung des *Seine*-Beckens; aber wahrscheinlich der der zerstreuten Felsblöcke voranging — gehören Land-, Sumpf- und Seewasser-Bildungen, welche mehr oder weniger, oft aber sehr weit entfernt liegen von den jetzigen Meeren, und organische Reste halb von ausgestorbenen, halb von lebenden Arten enthalten, aber zumal an Gebeinen grofser Säugethiere [meist lebender Geschlechter] reich sind. — Einige hinzu gehörige Continental-Gebilde hat Buckland antediluvianische genannt [und theilweise zu seinem Diluvium gerechnet]. Die meisten Knochen-Breccien, der Inhalt der Knochenhöhlen, alte Landsee-Niederschläge mit Knochen (obres *Arno-Thal*), Bohnerz-Ablagerungen, Kies- und Geröll-Ablagerungen auf den Hochebenen, manche Kalktuffe (*Burgtonna*, *Goettingen*, *Weimar*, *Pyrmont*, *Canstadt*, *Wittenberg*, *Krembs*), manche Süfswasser-Kalke (*Syena*, *Toscana*, *Rom*), verschüttete Wälder (*Canstadt*, *Brühl* und *Liblar*, *Rufsland*), die *Käpfnacher* Lignite gehören hiezu.

In diese älteste unter den neuen Tertiär-Perioden gehören nun, im Speziellen nach den Ländern genommen, folgende Gebirgs-Bildungen, die grofse Verbreitung der Formation bestätigend:

In *England:* der Crag in *Norfolk*, *Suffolk* und *Essex*.

In *Frankreich:* die Muschel-Tuffe in den Sümpfen des Co-

Digitized by Google

tertia (*la Manche*), — im *Rance-Thale* bei *Dinan* (*Côtes du Nord*), — im *Villaine-Thale* um *Rennes* (*Ile et Villaine*), im *Loire-Thale* von dessen Mündung bis *Sologne*; der Garonne von *Doué*, die Faluns der *Touraine*; — im *Gironde*-Becken: die Faluns von *Mérignac*, *Sort* und *Poyardin*, von *Dax*, von *Saint-Sevère* zum Theile, von *Salles* bei *Bellin* im *Hérault*-Becken: der Calcaire moëllon von *Montpellier*, *Pézénas*, *Beziers*, *Narbonne*, *Perpignan*; der Sand von *Montpellier*. Ferner im *Rhone*-Becken die Muschel-Molasse (Toulouzan's Safre), der Kalk vom *Pont du Gard*, vom *Plan d'Aran*, von *Arles*, *Beaucaire*, *Avignon*, *Orange*, *Bolène* (*Vaucluse*), *St.-Paul-Trois-Chateaux* (*Drôme*). Dann die Knochen-Breccien und Knochen-Höhlen.

In der *Schweitz*: ein grofser Theil der Fels-Gebilde zwischen den *Alpen* und dem *Jura*, die Muschel-Molasse, die obre Nagelfluh von *Molière*, vom *Belp-Berge*, von *Luzern*, *St. Gallen* u. s. w.

In *Oesterreich*: im *Wiener* Becken der rothe Sand, die obre Nagelfluh über den blauen Mergeln*), die Knochen-Breccie? von *Baden*, die Kalk-Konglomerate vom *Leitha-Gebirge*.

In *Ungarn*: desgleichen am *Leitha-Gebirge*, die Gebilde der Ebne von *Raab*, am *Neusiedler See*, um *Oedenburg*.

In *Italien*: der rothe Sand, die eisenschüssigen Kalk-Agglomerate über den blauen Mergeln*), zumal im *Syenesischen*, die Seetuff- und Polyparien-Agglomerate in *Neapel*, um *Otranto*, in *Puglien* und *Calabrien* bis *Reggio*.

In *Sicilien*: Sand- und Kalk-Agglomerate mit Muscheln um *Messina*, *Palermo*, *Syracus*.

Auf *Maltha*, *Corsica*, *Sardinien*: viel tertiärer Kalk.

D. will fürerst dieser Formation keinen besondern Namen geben, sondern sie möge je nach Verschiedenheit der Form, worin sie auftritt, und der Lokalität die Theil-Namen Crag, Tufs, Faluns, Grisons, Moëllon, Molasse coquil-

*) Wir müssen ein für alle Mal bemerken, dafs, nach den Beobachtungen in *Italien* und um *Wien* an Ort und Stelle angestellt, die tieferen blauen Mergel und der höher liegende rothe Sand, so scharf sie auch gesondert scheinen, eben so sicher nur Glieder Einer Formation sind, als sicher beide die Kennzeichen an sich tragen, wornach sie in diese neue Gebirgs-Periode Desnoyers's gehören. Worüber in Bälde an einem andern Orte das Ausführlichere. Bs.

Digitized by Google

…ere u. s. w. behalten. — — Die Formation lagert auf den …annichfaltigsten Gebirgsarten, vom Granite an bis zur dritten …tiären Süfswasser-Formation herab, und mufs also im Systeme …ch dieser eingereihet werden. Oft wechsellagert sie mit den …gsten Tertiär-Bildungen, nie mit den ältern, und geht in ge…isser Ordnung in die Alluvionen über. — — Die äufsern …haraktere derselben sind so mannichfaltig, dafs es darnach …ohl unmöglich ist sie zu bezeichnen. Meist erscheint sie als …n mehr oder minder grob verkittetes Agglomerat von Sand und …uarskies mit kalkigem, thonigem und eisenschüssigem Binde…ittel, wornach denn vielerlei Varietäten unterschieden werden. …ls Muschel-Brekziole mit Kalk-Zäment kann man die Grisons, …oëllons, Molassen, Tufs, als Muschel-Brekziole mit eisen…chüssigem Zämente den Crag, den Subapenninen-Sand bezeich…en; andre Abänderungen erscheinen als Quarz-Sandsteine mit Kalk- oder Mergel-Zäment (Molasse), als schwach gebundenes Polyparien-Aggregat, als loser Muscheltrümmer-haltiger Kies oder Sand (…x, *Suffolk*), als Quarz-Sand ohne Muscheln, als Nagelfluh, als Thonmergel mit Auster-Bänken u. s. w., welche Formen oft alle, ohne Ordnung übereinanderliegend, in einer Gegend vorkommen, so dafs nur gerade in dieser Mannichfaltigkeit und diesem Mangel bestimmter Lagerungsfolge der beste Charakter für dieses „Ufer-Gebilde" liegt. Die Mächtigkeit desselben steigt, wie in *Italien* [nämlich die des rothen Sandes allein], bis über 100 Meter. Das Fallen ist unbeständig, doch wohl meist nach dem nächsten Meeresspiegel zu. Das Niveau ist so verschiedener Art, dafs man vielmehr ursprüngliches, emporgehobenes und eingesunkenes unterscheiden mufs, als man annehmen darf, dieses Gebilde seye in verschiedenen Binnenmeeren in so ungleichem Niveau abgesetzt worden. — — Die Versteinerungen halten das Mittel zwischen denen der letzten Meeres-Formation im *Seine*-Becken und der noch lebenden Schöpfung. An einem vollständigen Werke über die im *Loire*-Departement vorkommenden arbeitet der Vf. gemeinschaftlich mit Tristan. Sie stammen von See- und Land-Bewohnern ab. — Die wichtigsten Seethier-Reste sind: A. Polyparien, zumal gewisse Arten von Retepora, Eschara, Flustra, Cellepora, Favosites, Millepora, Nullipora, Theonea, Porites, Alcyonium, Lunulites, Astrea, Caryophyllia, Oculina, Isis, zumal kugelförmige Favositen. — B. Echiniden: insbesondere Scutella- und Clypeaster-Arten. —

Digitized by Google

C. Testaceen: hauptsächlich Balanen, Arca diluvii Cyprina islandicoides, Panopaea, Pectunculus pu vinatus, Terebratula perforata s. spondyloidea Sm. (T ampulla Brocc.), Ostrea longirostris, crassissim virginica, verschiedene Pecten-Arten, Auricula ringen Turritella quadriplicata et incrassata, Scalaria co munis, Voluta Lamberti Sow., Pyrula clathrata, ru sticola, Cypraea pediculus, coccinea, Cerithiu margaritaceum, papaveraceum, granulosum, Ro stellaria pes pelecani, Crepidula unguiformis Calyptraea muricata, C. sinensis var., Conus deper ditus u. s. w. — D. Fische: Zähne von Squalus cornu bicus, ferox, Lamia. — E. See-Säugethiere: Phoca, Delphinus, Zyphius und Baläna. — Die gewöhnlichsten Flufsthier-Reste stammen von Limneus, Planorbis, Neritina, Paludina, selbst Melanopsis. — Landthier-Reste: nämlich von Helix, Cyclostoma, insbesondere aber Säugethier-Gebeine in den Niederungen zwischen den See-Konchylien vorkommend, auf Hochebenen aber für sich allein, oder mit Land- und Süfswasser-Konchylien vergesellschaftet. Alle Land-Säugethiere dieses Gebildes gehören theils ursprünglich der Periode der Elephanten (der hier in Rede stehenden) an, theils der der Paläotherien, welche aber demungeachtet öfters in die erstre herabreichen. Zur Periode der Elephanten gehören eigenthümlich: Elephas primigenius, Mastodon angustidens, Hippopotamus major, medius, minutus; Rhinoceros tichorhinus, leptorhinus, Equus kleine Art, Sus?, Tapir giganteus, Cervus (Subgen. Capreolus, Dama, Alces), Bos urus, Antilope, Ovis?, Hyaena, Felis, Castor, Lepus. Säugethier-Arten der Paläotherien-Periode, welche aber mit den vorigen vermengt gefunden worden, sind: Palaeotherium majus, Anthracotherium kleine Art, Lophiodon eine Art um *Montpellier*. Die Hochgegenden der *Auvergne* kann man als einen Punkt betrachten, von welchem aus sich eine grofse Anzahl von Thieren bei abnehmendem Wasserstande nach allen Seiten hin lebend verbreitet hat, und von wo auch Flufswasser viele Knochenreste fortgeschwemmt haben. Diefs bestätiget die grofse Menge fossiler Gebeine, die man in ihren Süfswasser-Plateaus findet. Diefs bestätigt auch das dort (und anderwärts) so gewöhnliche Zusammenvorkommen obiger Säugethier-Knochen mit Süfswasserthier-Resten, insbesondre Süfswasser-Schildkröten u. s. w.

Digitized by Google

Als neu in dieser Abhandlung nimmt der Vf. folgende Gesichtspunkte in Anspruch: 1) dafs die tertiären Becken gleichen Niveau's nicht alle gleichzeitig überschwemmt und erfüllt worden seyen; 2) dafs in der tertiären Zeit mehrere Formationen aufeinander folgten, deren jede wieder ihre gleichzeitige See-, Flufs- und Land-Gebilde hat; 3) dafs zwischen die bisherige dritte tertiäre Süfswasser-Formation und das Diluvium noch eine neue Formation eingeschaltet werden müsse, welche bisher mit diesem oder mit ältern Gebilden verwechselt worden seye; 4) dafs die Säugethier-Reste gewisser Meergebilde identisch mit jenen mancher Alluvionen seyen, weil verschiedenartige Kräfte nacheinander auf ihre Ablagerung gewürkt.

Ausbruch von brennbarem Gas unfern Bedlay im N. O. von Glasgow (Th. Thomson, Brewster, *Edinb. Journ. of Sc.; July*, 1829, *p.* 67 u. s. w.). Die Erscheinung zeigte sich an mehreren Stellen längs dem Ufer eines Baches. Absichtlich angezündet brannte das Gas ohne Unterbrechung fünf Wochen hindurch; der zunächst befindliche Thon-Boden erhielt das Ansehen zerbröckelter Ziegelsteine. Die Flamme, stark und von Farbe gelb, glich vollkommen der vom gekohlten Wasserstoff-Gas. In dem Bache selbst war die Luft-Ausströmung am stärksten; der Strahl hatte 2 bis 3″ Durchmesser. In der Nähe steht ein feinkörniger blauer Kalkstein an, etwa 5 F. mächtig; das Fallen gegen N. O., aber in geringer Entfernung hat Neigung gegen W. und S. Statt: Regellosigkeiten, welche ohne Zweifel durch irgend einen Grünstein-Gang bedingt werden. Unterhalb der Strafse nach *Cumberland* hat man neuerdings den Boden aufgeschlossen. Ein etwa 20 F. mächtiges Lager von Kohlenschiefer ruht auf einem 5 F. starken Kalk; sodann folgt eine Kohlen-Lage von 1 Fufs Mächtigkeit, deren Boden-Gestein wieder Kohlenschiefer ausmacht; wahrscheinlich bricht das brennbare Gas aus letzterm hervor, indem Wasser zur tiefer gelegenen Kohlen-Schichte dringt. — Die chemische Untersuchung zeigte das Gas als zusammengesetzt aus:

gekohltem Wasserstoff . .	87,5
gewöhnlicher Luft . . .	12,5
	100,0

Digitized by Google

Seesalz-Formation längs der Küste von Chili (Warden, *Ann. marit. et col. p.* 617.) Im S. von *Coquimbo* sieht man eine Ueberrindung von Seesalz von 30 Meilen Länge und mehreren Meilen Breite. Sie ähnelt im Ansehen dem Eise, welches sich gegen die Mitte des Winters auf der Oberfläche der Seeen in den vereinigten Staaten von Amerika bildet. Die Mächtigkeit beträgt 1 — 2 F.

Analyse einiger Mergelarten vom Doberge bei Bünde unfern Minden. (Brissenhirtz, Archiv des Apotheker-Vereins von Brandes; B. XXV, S. 257 ff.) Alle diese Mergelarten zeigen einen Gehalt von kohlensaurer Bittererde, der bei den zur Zerlegung angewendeten Stücken aus den verschiedenen Lagen des Berges zwischen 1,125 und 8,25 in 100 Theilen schwankt.

Leslie: **die Compressions-Theorie angewendet auf die innere Beschaffenheit der Erde** (James. *Edinb. phil. Journ.* 1828. *Oct. p.* 84 — 89.). Metalle im festen oder flüssigen Zustande haben bisher den Erdkern bilden müssen. L. beweifst, dafs er aus Licht in äufserst konzentrirtem Zustande bestehe. Alle Körper werden um so schwerer, und durch die hiemit bewirkte Zusammendrückung wieder um so dichter, je näher sie dem Mittelpunkte der Erde liegen. Nun würde der Berechnung zufolge im Mittelpunkte der Erde der Marmor 119 Mal, das Wasser 3,009,000 Mal so stark verdichtet werden, Luft aber so sehr, dafs der Grad ihrer Verdichtung nur durch 169 Ziffer ausgedrückt werden kann. Da aber andern Berechnungen zufolge die Erde im Ganzen genommen nur fünfmal dichter als Wasser seyn kann, so mufs man sich ihr Inneres ausgefüllt denken durch einen, seiner nothwendigen Verdichtung ungeachtet, nicht schweren Körper, welcher durch seine mit der Verdichtung steigende Elastizität im Stande ist, der komprimirenden Kraft zu widerstehen. Dieser Körper kann nur das Licht seyn, dessen Elastizität 640 Billionen Mal gröfser ist, als die der Luft.

Vulkan von Arequipa; Cerro de Chuquibamba; Vulkan von Gualatieri. (A. v. Humboldt aus einem Briefe

Digitized by Google

...LAND's, Hertha, XIII. B. S. 19 ff.) *Arequipa*, jetzt dem ...ange nach die zweite Stadt in *Peru*, liegt in der Mitte eines ...hales das gegen O. von N. O. durch mit ewigem Schnee bedeckte Berge geschlossen wird, welche schon zur westlichen ...ordillere gehören. Der Central-Pic der Gruppe der *Nevado's* ...t der berühmte Vulkan von *Arequipa*. Gestalt, grofsartiges ...ehen, und eine Seehöhe von mehr als 18000 Engl. F. stellen ihn dem *Cotopaxi* in *Quito* zur Seite. Auf der W.- und S. W.-Seite wird das Thal von der Meeresküste durch eine niedrige Trachyt-Hügel-Reihe und eine grofse Ebene getrennt, in welcher rother Sandstein auf Syenit und Grünstein ruht. Die Umgegend ist ganz vulkanisch; jedoch macht der rothe Sandstein die Basis von diesen Theilen der *Andes*-Kette aus, und dient zur Unterlage der aufgehäuften, vulkanischen, zerbröckelten Materien. Die vulkanischen Kegel, welche jene Materien ausstiefsen, haben den rothen Sandstein durchbrochen, welcher durch Flötze von Fasergyps, Steinsalz und von Kupfererzen, die er enthält, bezeichnet wird, so wie durch Flötze von Zechstein (*Magnesian-limestone*) die er unterteuft. — Der höchste Berg der westlichen Kordillen ist ein trachytischer Dom, welcher, im N. von *Arequipa*, über dem *Chuquibamba*-Thal sich majestätisch zu 22000 E. F. erhebt, und in Gestalt und geognostischer Struktur dem *Cayambe* sehr ähnlich ist. Ein Krater scheint gleichfalls zu fehlen. Weiter südlich liegen mehrere kolossale vulkanische Kegel. Die höchsten derselben, die *Nevados* von *Gualatieri* und *Sahuma* oder *Sehama* scheinen an Höhe dem *Cerro de Chuquibamba* nicht nachzustehen. — Der Vulkan von *Gualatieri* in der *Bolivischen* Provinz *Carangas* erhebt sich aus einer Hochebene von rothem Sandsteine, reich an Kupfer-haltigen Mineralien. Der Kegel, abgestumpft und mit einem sehr tiefen und grofsen Krater, ragt bis in die Grenze ewigen Schnees. Zu jeder Zeit steigen Rauch und Dämpfe aus dem Gipfel hervor. Die zwei Kegel-förmigen Gipfel des Vulkans von *Saguma* zeigen dieselbe regelmäfsige Gestalt, wie der *Gualatieri*. Sie bestehen ebenfalls aus Trachyt und trachytischen Konglomeraten. Zwischen den Kegeln von *Sahuma* und dem Breiten-Kreise von *Tacora* (17° 51′) erheben sich noch mehrere vulkanische Berge, von denen einige 20,000 E. F. erreichen. Im Dorfe *Tacora*, in einem Thale, welches zwei der kolossalen vulkanischen Kegel trennt, findet sich die höchste Gruppe menschlicher Wohnungen auf der Erde in 14,275 E. F. Nordöstlich von *Tacora* sieht man den *Nevado de Chipi-cani*, auf dessen Gipfel an der Ostseite sich ein Krater geöffnet hat.

Digitized by Google

Weiterhin zeigt sich ein niederer Hügel die Reste eines ausgebrannten Vulkanes, eine wahre Solfatara, deren Dämpfe im Wasser des *Rio Azufrado* kondensirt werden. Dieser Waldbach ist stark mit schwefelsaurem Eisen und schwefelsaurer Alaunerde imprägnirt. Er entspringt in der Solfatara selbst, und auf seinem Wege gegen das Meeresufer zerstört er überall das thierische Leben. — In keinem Theile der vulkanischen Region der Andeskette, welche Pentland in *Chili* und *Peru* untersuchte, sah er Spuren von Basalt- oder Augit-Laven. Trachytische Konglomerate und Trachyte mit Quarz-Körnern sind die gewöhnlichsten Gestalten, unter welchen die Massen von neuerem vulkanischen Ursprunge erscheinen. In den durchreisten Theilen von *Süd-Amerika*, in *Peru* und *Chili*, sind trachytische Pechsteine, Obsidiane und andere vulkanische Produkte, in der übrigen Welt so gemein, vergleichungsweise selten.

Parrot über Knochenhöhlen und Zentral-Feuer, in einem Briefe an de Férussac, Petersburg 31. Oct. a. St. 1828. (Fér. *Bullet scienc. nat.* 1829. *Févr.* 161 — 174.) Cuvier hat die Hypothese aufgestellt, dafs die Bären, deren Gebeine sich bis auf die zerbrechlichsten Theile wohl erhalten in der Knochenhöhle von *Osselles* gefunden, einst ruhig dort gelebt haben. P. erinnert, dafs er schon viel früher (*Physik der Erde* 1815. 679; *Entretiens de la physique* 1824. 845 — 848.) die allgemeine Meinung ausgesprochen, dafs die fossilen Knochen der Quadrupeden nicht von Weitem herbeigeschwemmt worden, sondern dafs die in der Erde begrabenen Thiere einst die Gegenden bewohnt haben, wo jetzt ihre Reste sich finden. Weitres a. a. O.

Cordier's Theorie des Zentralfeuers, von Férussac vertheidigt, scheint nicht gut begründet zu seyn. Sie beruhet auf einer kleinen Anzahl von Beobachtungen auf dem Festlande über die Wärme-Zunahme nach der Tiefe, welche überdiefs so verschiedene Resultate gegeben, dafs deren Extreme das aus ihnen gezogene Mittel um's Dreifache übertreffen, indem 1° Wärme-Zunahme bald auf 13, bald auf 57 Meter Tiefe beobachtet worden ist: und das in Grubenwerken auf Kohlen und Metalle, wo chemische Zersetzungen auf die Temperatur einen Einfluss haben müssen. Damit aber stehen die Beobachtungen über die Temperatur-Veränderungen nach der Tiefe des Meeres, der See'n, der Quellen im

Digitized by Google

direkten Widerspruche. Zu den bekannten Beobachtungen von Ellis, Foyler, Péron, Horner auf dem Meere hat Lenz während der Russischen Weltumseegelung in den Jahren 1823 — 1826 neue hinzugefügt, welche bis 1015 Toisen Tiefe gehen, und sich durch Genauigkeit, auch in der Berechnungsart, vor den früheren auszeichnen. Alle, welche tief genug gehen, zeigen eine starke, obwohl sich vermindernde Temperatur-Abnahme von der Oberfläche an bis zu 500 Toisen Tiefe, wo unter 7 — 41° N. Breite die Temperatur fast gleichgrofs zu werden scheint (= 2°,2 bis 2°,9 C, bei 15 — 26° C. der Oberfläche), während sie von da bis zu 915 und 1015 Toisen nicht einen Grad weiter beträgt, weil das Meer dort aufser dem Bereiche der Einflüsse der Sonnenstrahlen, der Verdunstung u. s. w. ist. Die Beobachtungen von Saussure, de la Bêche u. A. in den Schweitzer und Oberitalischen See'n ergeben ebenfalls eine starke, nach der Tiefe verminderte Temperatur-Abnahme, die aber verhältnifsmäfsig geringer ist, weil der feste Boden des See's nahe ist, und die Temperatur des Wassers erhöhet. Die Quellen haben im Sommer alle eine niedrigere Temperatur als die Atmosphäre, und beweisen, dafs ihr Wasser, aus dieser letzteren niedergeschlagen, durch kühlere Gesteinsschichten geflossen seye, an die es einen Theil seiner Wärme abgegeben hat. So mufs man demnach schliefsen, das unsre Erdkugel im Innern, wo das Bereich der Sonnenwärme aufhört, eine Temperatur von 0°, statt von Tausenden von Graden darüber besitze. — Betrachtet man aber jene Wärme-Hypothese als geologisches System, so stellt sich ihrer Anwendung sogleich der Granit entgegen. Wäre dieser Granit jemals in geschmolzenem Zustande vorhanden gewesen, so hätte der Quarz als der schwerer schmelzbare und zugleich leichtre Bestandtheil zuerst erstarren, und so über dem noch flüssigen Feldspath und Glimmer schwimmen müssen; es hätte sich ein Schichtenwechsel dieser Art bilden mussen, dessen Schichten aus Quarz allein, oder aus Feldspath und Glimmer mit der Tiefe an Mächtigkeit zunähmen, weil die Abkühlung in der Tiefe immer langsamer vorangeschreiten, und jene Bestandtheile sich um so vollständiger sondern mufsten. In 1000 Toisen Tiefe mufsten die Quarzschichten mindestens schon eine Toise mächtig seyn. Dann sind die Körner der Bestandtheile im Granit nur durch Adhäsion der Oberflächen, wie Krystall-Blättchen, nicht durch Verschmelzung miteinander vereinigt, wie in den wirklich vulkanischen Produkten heterogener Zusammensetzung. — Auch

Digitized by Google

lassen sich aus jener Theorie die grofsen Revolutionen auf unserer Erdrinde nicht genügend erklären; weder die neptunischen noch die vulkanischen. Hätten die Vulkane ihren Heerd in einem geschmolzenen Erdkerne, so könnten die durch Zusammenziehung aus vulkanischen Spalten hervorgetriebenen Massen, falls sie nicht während des langen und langsamen Aufsteigens erkalteten, höchstens über den Rand überquellen, nicht aber viele Tausend Fufs über den Ozean emporgeschleudert werden. Die Bassins im Granitischen Erdkerne zur Aufnahme der Meere mögen vorhanden gewesen seyn oder nicht, als das aus der abgekühlten Atmosphäre niedergeschlagene Wasser sich gestaltete, wie vermogten sie im einen Falle bis zur Höhe der höchsten Versteinerung-haltigen Felsschichten anzusteigen, und dort lange genug zu verweilen, um diese abzusetzen, oder wodurch wurden jene Bassins gebildet? — und wohin ist jenes Universalmeer gekommen, wenn man nicht zu ungeheuern Höhlen im Erd-Innern noch seine Zuflucht nehmen will? — Man braucht auf der andern Seite das Kind nicht mit dem Bade auszuschütten. Es existiren in der That vulkanische Kräfte, welche grofse Umwälzungen auf der Erde hervorgebracht haben und noch hervorbringen. Erdbeben und Eruptions-Erscheinungen beweisen, dafs Heerde der Vulkane in der Erde mit einander in Verbindung stehen; diese Verbindungen können nur im Festlande, nicht im Wasser bestehen, daher die stellenweise Zunahme der Erdwärme nach der Tiefe, daher die grofsen Ungleichheiten in dieser Zunahme. Diese vulkanischen Umwälzungen haben Statt gefunden während und nach der Gestaltung der Erdrinde, in verschiedener Stärke, zu verschiedenen Epochen, sie haben oft und in verschiedenem Grade die Regelmäfsigkeit der neptunischen Ablagerungen gestöhrt, verwischt, sie haben die Sonderung der Geologie von der Geognosie erschwert.

T. F. Barham's Beobachtungen über die Temperatur in den Bergwerken (*Transact. of the roy. geolog. Societ. of Cornwall III.* 150 = Fér. *bull. scienc. nat.* 1829; *Févr.* 174 — 175). Die Temperatur der Minen kann man bestimmen:

I. aus der Temperatur der Luft in den Gruben,

II. aus der Temperatur der Quellen, welche *a.* aus dem Muttergestein, oder *b.* aus der Gangart kommen.

Digitized by Google

III. aus der der Pfützen in, im Betriebe stehenden, Werken.
IV. aus der des Gesteines selbst, wenn das Thermometer 18″ — 86″ tief darin eingesenkt wird.
V. aus der alter Wassermassen in verlassenen Werken. IV scheint die beste, I, III und V sind die mindest guten Methoden. Beobachtungen in den Jahren 1823 — 1824.

Faden Tiefe (zu 1=828) mt. d. Oberfl.	Temperatur nach Réaumur.	Namen der Gruben.	Beobachtungs-Art.
16	24°,88	*Botallack*	III.
28	24,00	*Little Bounds*	I.
33	25,77	*Botallack*	III.
34	24,22	*Little Bounds*	III.
49	24,44	*Huel Neptune*	III.
50	26,20	*Botallack*	III.
50	24,22	*Huel Unity*	II. *a.*
52	24,00	*Little Bounds*	III.
52	24,88	*ib.*	III.
57	24,00	*Huel Neptune*	III.
65	27,52	*Botallack*	V.
66	24,00	*Trensweth*	II. *a.*
70	24,88	*Oatfield*	II. *b.*
74	24,00	*Ding Dong*	III.
75	26,20	*ib.*	V.
75	23,12	*Huel Trumpet*	V.
86	23,56	*ib.*	II. *a.*
105	27,08	*Huel vor*	IV.
105	27,08	*ib.*	IV.
122	29,92	*ib.*	IV.
122	31,68	*Botallack*	II. *a.*
131	29,48	*Huel vor*	V.
158	30,36	*ib.*	II. *a.*
158	31,68	*ib.*	IV.
190	29,92	*Cook's kitch*	III.
190	27,28	*Dolcoath*	III.
230	33,44	*ib.*	III.
230	33,00	*ib.*	IV.
230	36,08	*ib.*	II. *b.*
232	36,08	*Oatfield*	II.
232	38,06	*ib.*	II.

Die Temperatur nimmt also sehr beständig, obschon nicht ganz gleichförmig nach der Tiefe ab.

Digitized by Google

K. F. Klöden gibt uns in seinen Beiträgen zur mineralogischen und geognostischen Kenntnifs der Mark Brandenburg. (Erstes Stück 1828.) eine Beschreibung d Gebirgsmassen jenes Landes, und beginnt mit den ältern fest Gebirgsformationen. Diese erscheinen im Ganzen sehr sparsam und ragen, wie Inseln, aus den losen Massen empor. I. Aelteres Flötzgebirge. Das bedeutendste Glied desselben in d *Mark* findet sich vier Meilen östlich von *Berlin*, zwischen den Dörfern *Rüdersdorf* und *Tasdorf*. Es ist vorzugsweise Kalk, der hier zu Tage steht und einen Höhenzug bildet, der sich im Westen zu 184,66 Pariser Fufs erhebt, während er im Osten bedeutender ansteigt, da die *Arnimsberge* 248,68, der *Bullen* – oder *Schatzenberg* 283, der *Kronsberg* oder *Kranchsberg* 341,59 Fufs hoch sind. Diese gebirgige Gegend ist von mehreren Thälern durchschnitten, deren Wände zuweilen von steilen Höhen gebildet werden; auch viele kleine Seen sind vorhanden. Streichen des Kalkes von O. nach W.; Fallen nördlich unter einem Winkel von 20°. Das Kalkflötz schneidet an seinen Enden plötzlich ab, wodurch der Verf. bewogen wird Basalt als Unterlage desselben zu vermuthen. Durch Steinbruchbau ist das Flötz an *einigen* Stellen ziemlich tief aufgeschlossen; und in einem der bedeutendsten Brüche lassen sich 47 verschiedene Gebirgsarten-Lagen unterscheiden, von denen mehrere Versteinerungen enthalten, und die ungefähr eine Mächtigkeit von 180 — 200 Fufs haben. Hierauf folgt ein nicht unbeträchtliches Lettenlager, und alsdann ein Gypslager jüngerer Formation, welches mit dem Kalklager gleiches Streichen und Fallen besitzt, 22 Fufs mächtig befunden wurde, und verschieden gefärbten Thon zur Unterlage hat. — Die das ganze Flötzlager constituirenden Gebirgsarten sind: 1. Kalkstein, oft schon in Mergel übergehend, vorzüglich nach oben und nach unten, aufserdem besonders in zwei Abtheilungen zu unterscheiden, in blauen und weifsen. 2. Mergel in mehreren Lagen. 3. Gyps, in der Tiefe theils dicht, theils strahlig, in ansehnlichen Lagern. 4. Anhydrit? ebenfalls ziemlich mächtig. 5. Satzthon, bis jetzt noch in geringer Mächtigkeit. 6. Thon, theils zwischen Kalk und Gyps Lager bildend, theils auf den Ablösungen der Flötzklüfte. — Die gröfste Tiefe bis zu welcher das Lager mittelst des Bohrers aufgeschlossen wurde, beträgt ungefähr 262 Fufs, von denen 148 unter dem Spiegel des Meeres liegen. Als einer sehr interessanten Erscheinung wird eines Gypsganges Erwähnung gethan, der 6 Zoll mächtig, fast

Digitized by Google

nkrecht im Mergel aufsetzend, 6 Lachter weit verfolgt wurde, tzt aber nicht mehr zu beobachten ist. — Von fremdartigen inschlüssen finden sich in diesem Kalke: Kalkspath, schwefelsaurer Strontian, krystallisirter Eisenkies, Braun-Eisenstein und hon-Eisenstein. Organische Ueberreste kommen vorzüglich folende vor: Knochen, wahrscheinlich von Ichthyosaurus, Haifischähne, Encrinites liliiformis, Pentacrinites vulgaris, Nautilites idorsatus, Ammonites nodosus, Heliciten?, Chamites striatus, Terebratulites vulgaris, Mytulites socialis und eduliformis u. s. w. Ein neue Art von Versteinerung, die sehr häufig in den Schichten des gelben porösen Kalkes vorkommt, belegt der Vf. mit dem Namen Stylolithes sulcatus. Die ganze Masse des Kalkes gehört nach allen Merkmalen, zumal nach den Petrefakten, dem Muschelkalk an.

Beim Dorfe *Sparenberg* unfern *Zossen* erhebt sich ein Gypsberg 251,1 Fufs über das Meer. Der Gyps ist im Ganzen regelmäfsig geschichtet. Streichen von S. O. nach N. W., Fallen nach N. O. unter Winkeln von 5 — 12°. An manchen Orten steht er, ohne mit Dammerde bedeckt zu seyn, zu Tage. Die Hauptlager sind 10 — 12 Fufs mächtig, aber durch feine Flötzklüfte wieder in dünne Schichten getheilt. Gänge durchstreichen unter Winkeln von 80° gegen S. und S. W. das Flötz, und berwirken hier eine anscheinende Unregelmäfsigkeit. Sie besitzen eine Mächtigkeit von 1 Zoll und weniger, bis 3 und 4 Fufs. Ihre Ausfüllungs-Masse ist brauner Töpferthon oder loser Sand, in welchem oft Granit- oder Quarz-Geschiebe von bedeutender Dicke liegen; sie stammt offenbar von dem Thon und Sand ab, welche das Flötz an manchen Stellen überlagern. Der Gyps kommt meist rauchgrau und gelblich, gewöhnlich blätterig, seltner strahlig, bisweilen mit Strahlen von Frauenеis vor. Die Mächtigkeit des Gypslagers ist noch nicht ausgemittelt, man kennt es beinahe bis auf 100 Fufs, ohne Gewifsheit über die Unterlage zu haben. Der Gyps gehört ohne Zweifel derselben Formations-Reihe an, zu welcher der Segeberger, Lüneburger und Lübthener Gyps gerechnet werden.

Zwischen *Zehdenik* und *Templin* steigen die gröfsten Erhebungen der Fläche kaum 30 Fufs über dem Boden des Havelthals. Hier liegt, nahe am Dorfe *Strockow*, ein Flötzlager von Kalkstein im blauen Thone, und wechselt mit diesem. Die einzelnen Kalksteinlager sind ungefähr 3 — 4 Zoll mächtig, fest, aber sehr zersplittert, und haben immer zwischen sich eine 1 — 2 Zoll starke Thonlage. Die Ausdehnung der Lager ist sehr ge-

Digitized by Google

ring. Mit 11 Fuſs wurde das Kalkflötz durchsunken und darunter ein milder Lehm gefunden. Der Verf. möchte dasselbe eher für ein Glied der tertiären Formation des Grobkalkes als für Muschelkalk halten.

Zwischen *Kyritz* und *Wilsnack* in der Priegnitz kommt ein Lager von Kalkstein, 1 Fuſs mächtig, in verschiedener Tiefe unter der Oberfläche vor. Der Kalk ist lichte perlgrau, fest und zähe, kommt vereinzelt und nur in geringer Ausdehnung vor. Aus den Petrefakten, welche er führet, geht mit Sicherheit hervor, daſs er zur Formation des Grobkalkes gehört. Man fand: Dentalium, Turritella, Cytherea, Pectunculus, Mactra, *Arca*, Melania u. s. w.

Kreide- und Kreidemergel steht beim Dorfe *Potzlow* in der Untermark an. Zu oberst liegen ein Paar 4 — 6 Fuſs mächtige Schichten von einem unreinen Thon- und Kreide-Gebirge; dann folgt Kreide in nicht ganz regelmäſsigen Schichten, welche mit grauen Feuersteinlagen wechseln. Die Kreide ist unrein, färbt stark ab; hält aber wahrscheinlich mehr Thon- und Kiesel-, als Kalk-Theile. Unter ihr liegt der Kreidemergel. Dieser ist rein und mild; seine Mächtigkeit ist noch unbekannt, da er erst bis auf 4 Fuſs Tiefe entblöſst ist. — In diesem ganzen Gebirge sollen sich Versteinerungen gar nicht oder doch nur selten finden. Das Hauptfallen des Flötzes ist nach S. gerichtet. Seine Verbreitung ist noch nicht bekannt.

Noch erwähnt der Verf. eines Sandstein-Flötzes, das sich am westlichen Ende der erhobenen Fläche, welche sich zwischen die Elbe und die nach der Spree und Havel laufenden Flüssen legt, und deren erhabenster Punkt unter dem Namen des hohen Flämings bekannt ist, zwischen den Orten *Gommern*, *Plötzky* und *Pratzien* im flachen Felde findet. Es liegt nahe unter der Oberfläche, ohne eine hervortretende Höhe zu bilden, und ist deutlich geschichtet. Die einzelnen Schichten sind selten über einen Fuſs mächtig, gewöhnlich darunter, und bilden oft ziemlich bedeutende Platten, die sich beim Hammerschlag leicht zertrümmern. Das Streichen ist schwer zu bestimmen, da die natürliche Lage offenbar gewaltsam verändert ist, und schwankt zwischen St. 1 und 3. Das Fallen ist fast allgemein senkrecht, mit geringen Schwankungen gegen N. W. und S. O. Der Sandstein selbst ist gröſstentheils feinkörnig, nur in einzelnen Schichten finden sich erbsengroſse Quarzkiesel. Bindemittel fein und quarzig. Wie weit dieser Sandstein, der meist gelblich grau gefärbt er-

Digitized by Google

heint, sich ausdehnt, scheint nicht mit Sicherheit ermittelt zu yn; ebenso ist über das Liegende nichts bekannt. Fremdartige ger, so wie Versteinerungen, fehlen ganz. Es bleibt darum ntschieden, welcher Formation dieser Sandstein angehört, am türlichsten scheint er sich dem bunten Sandstein anzureihen, it dem er auch seinem geographischen Vorkommen nach in der chsten Beziehung steht.

Parrot's (Ingén. des mines) merkwürdige Wechsellagerung sehr zahlreicher und dünner Gebirgsschichten, woraus sich die Dauer der Formation gewisser Gebilde erkennen läfst (Saigey et Raspail *Annal. l. scienc. d'observat. II.* 1829 *Juin* 382 — 392.). Zu *Mézières* in den *Ardennen*, auf dem linken Ufer der *Maas*, suchte man nach Steinkohlen. Man teufte daher einen 27½′ tiefen Schacht ab, und ging dann bis 480′ Teufe mit einem Bohrloche nieder. Man durchsank eine Menge von Kalk-, Thon- und Sand-Schichten, welche nach dem Vorherrschen des einen oder des andern Bestandtheiles in acht übereinanderliegende Gruppen zerfallen. Diese Gruppen enthalten Pflanzenabdrücke und, die kalkigen zumal, Seekonchylien. Hier werden jedoch nur die 3te, 4te, und 5te Gruppe von oben berücksichtigt, weil sie eine regelmäfsigre Wechsellagerung ihrer kalkig-mergeligen und ihrer lehmig-sandigen Schichten wahrnehmen lassen. Nimmt man nun an, dafs jene Gegend von einem ruhigen Seegewässer bedeckt war, dafs Bäche aus den umgebenden Gebirgen sich dahin ergossen, und dafs diese Gebirge alle Materialien zur Bildung jener Schichten enthielten, welche denn auch von den Bächen dahin geführt wurden, so ist nicht zu verkennen, dafs jene regelmäfsige Wechsellagerung von lehmig-sandigen mit mergelig-kalkigen Schichten Folge regelmäfsig-periodischer Veränderungen in den Zuflüssen seye. Kalktheile konnten von kohlensaurem Wasser jederzeit aufgelöfst und wieder daraus niedergeschlagen werden; die Zuführung von Sand und Thon jedoch setzt Anschwellung und heftige Bewegung der Bäche voraus. Die Periode für jene Veränderungen in den Zuflüssen kann nur die jährliche [?] seyn, so dafs jedes Jahr zur trocknen Zeit eine Kalkschichte, zur nassen Zeit eine Lehm- und Sand-Schichte niedergeschlagen wurde. Nun aber enthält die 3te bis 5te obiger Gruppen auf 318′ Mächtigkeit 358 Schichten, abwechselnd aus Sand und Kalk gebildet,

Digitized by Google

zwischen welchen jedoch einige leicht übersehen werden können. Zur Bildung dieser drei Gruppen mufsten also 179 Jahre verlaufen, und jedes Jahrhundert mufste sich ein 177‴ mächtiger Niederschlag bilden, jedes Jahr sich eine 21‴ 4‴‴ mächtige Masse absetzen, was auf den Tag 0,7‴‴ beträgt.

Joseph über das Getrenntseyn der Gebirgsmassen in eine grofse Anzahl von Schichten verschiedener Natur (*Annal. d. scienc. nat.* 1829; *Nov*, 225 — 242) [und über die Möglichkeit, die Zeitdauer zu erkennen, welche einige Gebirgsschichten zu ihrer Absetzung bedurft haben]. Der Vf. macht einige Versuche, diese Zeit zu bestimmen; deren Richtigkeit indessen auf der einiger Voraussetzungen zu beruhen pflegt. — In der *Limagne* wechseln tertiäre Kalk- und Thon- oder Sandstein-Schichten so regelmäfsig miteinander, die darin eingeschlossenen Blätter, Insekten und Vogeleier sind so vollkommen erhalten, dafs man nicht anders, als annehmen kann, sie hätten sich in der gröfsten Ruhe und Stetigkeit aus einem Landsee abgesetzt. Schon herrschte damals Verschiedenheit der Jahreszeiten. Kalk-haltige Quellen, dergleichen noch jetzt mehrere in der *Auvergne*, im Gebiete des See's selbst zum Vorschein kommend, gaben einen grofsen Theil des Jahres hindurch Veranlassung zu Bildung von Kalkschichten, welche in der Mitte des Beckens am mächtigsten wurden, und über welche sich jedes Jahr in der Regenzeit ein Sand- oder Thon-Lager absetzte, von mehr ungleicher Mächtigkeit, hin und wieder zuweilen sogar verschwindend, zumal gegen die Mitte; weil nämlich die zuströmenden Tagewasser, nicht jedes Jahr gleich mächtig, auch nicht jedes Jahr gleich viel Sand oder aus zersetzten Graniten hervorgegangenen Grus vorfanden, und weil sie diese Massen schon gröfstentheils am Ufer des See's niederfallen liefsen. So entspräche also jeder Wechsellagerung eine Jahresdauer. Da nun jede dieser ersten eine mittlere Höhe von 1 Meter einnimmt, und das ganze Gebirge 500 Meter mächtig ist, so müfste die Bildungs-Periode eine Länge von fünf Jahrhunderten gehabt haben. — Nach L. v. Buch's Beobachtung bildet in den Kohlen-Werken von *New-Castle* eine Gyps-Quelle sehr beträchtliche Niederschläge, welche aus sehr dünnen, aber äufserst regelmäfsigen Schichten bestehen. Weifse wechseln regelmäfsig mit schwarzen, aber nach jedem 6ten Paare erscheint eine weifse, welche

Digitized by Google

reimal so dick als die andere ist. Die Ursache ist folgende. Während des Tages trübt die Arbeit das Wasser: es bildet einen schwarzen Niederschlag. Bei Nacht zur Ruhe und Klarheit gekommen, gibt es einen weifsen. An jedem Sonntage aber bleibt auch die Tages-Schichte weifs, welche sich daher von der Nachtschichte des Samstages und Sonntages nicht unterscheidet. — In Aegypten kann man die Thonschichten im Boden unterscheiden, welche der Nil dort jedes Jahr abgesetzt hat. Wäre Aegypten ein Landsee, welcher beständig Kalkmaterie niederfallen liefse, so würde diese jedes Jahr eine Schichte bilden, die mit einer vom Nil abgesetzten Thonschichte abwechselte, und die Unterscheidung wäre viel deutlicher und leichter. — Ein jährlicher Wechsel von Gesteins-Schichten mit Resten von Seethieren und solchen mit Sumpf- und Land-Thieren mufs entstehen, wenn die zur Regenzeit jedesmal angeschwellenen Flüsse viele Massen von den Gebirgen hinabschwemmen, und den Seespiegel zugleich ansteigen machen.

Tertiäre Gesteine am Ufer des Potomac, 60 Meilen unterhalb Washington. (Cooper und Cozzens, Silliman *Americ. Journ. Vol. XVI, p.* 208.) Man findet in denselben sehr häufig *Turritella*, *Arca*, *Calyptræa*, *Pectunculus*, *Ampullaria* etc., so dafs grofse Aehnlichkeit mit dem Thon des Beckens von London Statt hat.

J. A. Deluc's Abhandlung über die Alpinischen Urfels-Blöcke, welche im Becken des *Genfer*-See's und im *Arve*-Thale gruppenweise zerstreut sind, insbesondre über die ganz granitischen Gruppen (*Mém. de l. Soc. d. Physiq. d. Genève, III. 11.* 1826; *S.* 167 — 200) Die folgenden Beobachtungen sind die Frucht neunjähriger Exkursionen. — Durchgeht man das Becken des *Genfersee's* von N. O. nach S. W. an der Südostseite des See's, so findet man folgende Ablagerungen: 1. Gruppe von *Reyvros*. Viele hundert Blöcke, einer selbst von 5070 Kubikfufs, liegen im *Dranse*-Thale umher, welches aus SSO. nach dem See zieht, und erstrecken sich bis 6 Stunden oberhalb dessen Ausmündung, und bis mehr denn 1500′ über den Seespiegel. Sie ruhen theils auf festem Kalkfels, der hier herrschenden Gebirgsart, theils auf Schuttland.

Digitized by Google

[illegible] Fluthen aus dem *Wallis* hieher gewälzt [illegible] Zeit, wo die tiefe Schlucht, in welcher [illegible] noch nicht ausgehöhlt gewesen; ein vorsprin- [illegible] Eingange des Thales mufste sich der Fluth gleich [illegible] entgegengesetzt, und solche thalaufwärts getrie- [illegible] Zur selben Annahme wird man beim *Mont Salève* ge- [illegible] in gleicher Flucht liegt, und Felstrümmer besitzt, [illegible] dem *Rhone*-Thale, nicht aber aus dem der *Arve* da- [illegible] seyn konnten. — 2. Gruppe von *Thonon* und [illegible] Ausgange des *Dranse*-Thales gegen *Genf*. Manche [illegible] auf dem Lande, andre unter dem Wasserspiegel [illegible] Vordem höher gelegen und von Erde bedeckt sind sie [illegible] Wasser theils ausgewaschen, theils durch die Bildung [illegible] Hochufer in den See herabgestürzt worden. Der letzteren [illegible] über 1000, und meist sind sie kantiger und eckiger [illegible] an der Oberfläche. Sie bestehen: 1/5 aus Granit, 4/5 aus [illegible]schiefer bis zu 41,600 C. F., und wenige aus Hornstein. — [illegible] Gruppe von *Yvoire* und *Essévenez*, am Seeufer noch näher [illegible] *Genf*, ähnlich gelagert, und auf gleiche Art zusammenge- [illegible] wie vorige, auch auf ähnliche Weise in den See gestürzt. [illegible] hat deren zu *Essévenez* 1100 gezählt. Vor den steilen Land- [illegible] im See sind ihrer stets mehr entblöfst, als in den Golfen, [illegible] das Ufer niedrig: eine Erscheinung, die man auch in Hol- [illegible] und Mecklenburg wahrnimmt, und welche zur Annahme [illegible], dafs sie an ersteren Orten nur darum häufiger als an letz- [illegible] sind, weil hier ein ruhigerer Wasserstand deren aus dem [illegible] nicht so viele auszuwaschen vermogt, oder sie so- [illegible] noch mit Schlamm zugedeckt hat. Im Kastanien-Walde [illegible] *E.* und *Y.* kommen aufser den erwähnten noch ein 10′ [illegible] Hornblende-Block mit viel Glimmer und einer Menge [illegible] Granaten, ein 14′ grofser blättriger Serpentin-Block, [illegible] acht zum Theil noch gröfsere Blöcke der Nagelfluh von [illegible] (in *Wallis*) vor. Die Hügel um *Yvoire* bestehen durchaus [illegible] aus Thon und Lehm, hin und wieder mit vielen grofsen Stei- [illegible], doch ohne Blöcke zu enthalten, welche alle an der Ober- [illegible] liegen, und zum Theile in den See fielen, wie dieser die [illegible] untergrub. — 4. — 7. Gruppe zwischen *Yvoire* und *Genf*, kleiner als vorige, längs des Ufers aus der Erde ausge- [illegible] vom Wasser. So zwischen *Yvoire* und *Nerni*, zu *Her-* [illegible], zu *Bellerive*, zu *Cologny*, zu *Eaux-vives*. Zu *Bellerive* kommen ungeheure Talkschiefer-Blöcke zwischen granitischen vor. Die Blöcke von *Cologny* lagern jetzt unmittelbar auf Mo-

Digitized by Google

kunde-Schichten, und bestehen aus chloritischem Granit, und Gabbro; meist aber, so wie zu *Eaux-vives*, aus Talkschiefer. — In der Ebene zwischen *Genf* und den Bergen *Vouache* und *Sion* im S. findet man nur wenige zerstreute, höchstens 8 — 10′ lange Blöcke von Granit, Talkschiefer und *Trienter* Nagelfluh. Wo tiefe Schluchten in's Schuttland eingeschnitten sind, findet man keine gröfsre. — 8. Gruppe am Berge *Sion*, welcher nordöstlich nach dem *Salève* zieht. Zwischen den grofsen Strafsen von *Genf* nach *Annecy* und *Frangy* hat er seine gröfste Höhe = 1400′, und auf dieser so wie auf seinem N. Abhange liegt eine grofse Menge (über 1000) von Blöcken umher. Fast alle bestehen aus Granit, in einer Gegend nur aus Talkschiefer. An dem Theil-Berge *La Motte*, 1100′ über dem See, finden sich deren so grofse und so viele als irgendwo beisammen, sie bilden, über die Erde vorstehend, dessen Kamm; genau in der Richtung des See's (von *Nyon* bis *Genf*) aneinandergereiht, in welcher sie hieher gekommen seyn mufsten. — 9. — 12. Gruppe an der W.-Seite des *Mont Salève*, zusammen über 700 Granit-Blöcke, gröfstentheils auf dem Abhange des Berges liegend, jene bei *Collonge* 1900′ über dem Spiegel des See's gelegen. Wie konnte der Wasserstrom sie so weit an dem Berghange hinauftreiben, welcher gerade in dessen Richtung lag? — 13. Auf dem kleinen *Mont Salève* zählt man längs der über ihn ziehenden Strafse über 1200 Granit-Blöcke von den kleinsten bis zu den gröfsten Dimensionen. Sie liegen auf der O.-Seite, da sie auf der meist senkrechten W.-Seite sich nicht halten konnten. Jedoch ruhen hier am W. Eingange des *Monetier*-Thales, welches den *kleinen Salève* vom *grofsen* trennt, 360 Blöcke von verschiedener Gröfse, worunter mehrere unmittelbar auf dem Jurakalke. In dem Thale selbst werden sie aufserordentlich selten, und nur am O. Ausgange sind sie wieder häufiger: ein Beweifs, dafs sie in gleicher Richtung mit der Flucht des Berges, worin dieses Queerthal liegt, also aus NNO. hieher gelangt sind, nicht aus dem *Arve*-Thale, gegen welches das Queerthal sich östlich hinauszieht. Auf dem *grofsen Salève*, 2000 — 2500′ über dem See, liegen nur wenige und kleine Blöcke und zwar von Gneifs umher. Oestlich am *grofsen Salève*: auf seinem östlichen Abhange, in den *Mure*- und *Viaison*-Thälern, dann auf dem jenseits derselben gelegenen *Esery*-Hügel, welcher aus Sandstein bestehend 400 — 700′ Höhe über dem See hat, liegt gruppenweise vertheilt noch eine ungeheure Menge (2000 — 3000) von

Digitized by Google

Blöcken aus Granit, einige auch aus Gneifs u. s. w. umher, von den kleinsten bis zu den gröfsten Dimensionen. Früher erwähnte Gründe lassen glauben, dafs sie durch das *Rhône*-Thal hieher gekommen, obschon nicht unmöglich ist, dafs einige auch aus dem der *Arve* herabgeführt worden seyen. — 14. Hinter dem *Salève*, auf dem rechten Ufer der *Arve* bis nach *Sallenches* hinauf, ist noch eine grofse Anzahl von Granitblöcken zerstreut. Auf dem andern Ufer kommen dergleichen nicht vor, weil zwischen dem Flusse und den steilen Felsbergen kein Raum mehr für sie geblieben. — Zu *Sallenches* selbst, gerade gegenüber dem Theile des *Arve*-Thales zwischen *Servox* und *Sallenches*, welches sich aber hier dreht, ist die gröfste aller Granitblock-Gruppen, wo gewifs 5000 Blöcke, einzelne bis zu 63′ Länge, neben und übereinander liegen. Zwei kleinre Gruppen finden sich noch thalaufwärts, und die letzte bei *Chamouny* selbst. — — 15. Zu den Gruppen Alpinischer Felsblöcke des *Genfer* Beckens gehören auch noch viele Ablagerungen am östlichen Fufse des Jura, welche dort sich zu ziemlich beträchtlicher Höhe hinauf, und weit in die Thäler hinein ziehen, selbst noch um *Neufchâtel* und *Bienne*. — — Felsblock-Gruppen ähnlicher Art kann man im Rhone-Thal hinauf bis über *Martigny* und in den Nebenthälern zur rechten bis zum *Montblanc* verfolgen. Welches war nun die Ursache, welche die Granit-Blöcke 20 — 30 Stunden weit vom *Montblanc* herab, die Talkschiefer-Blöcke 45 Stunden weit von den Thälern von *Saas* und *St. Nicolas* im *Ober-Wallis* hieher führte? Die Blöcke sind nicht gerollt, sind scharfkantig, grofs und klein, dick und platt liegen sie durcheinander und gruppenweise beisammen, wie sie wohl jedesmal von je einem Punkte aus entführt wurden. Ihre Frische, ihre Gruppirung, ihr Beisammenliegen ohne Rücksicht auf Form und Gröfse, die Entfernung von der ersten Lagerstätte beweisen, dafs die Kraft der Wasserfluthen, die sie fortgerissen, so grofs gewesen seyn mufs, dafs die Blöcke nicht auf dem Grunde rollten, sondern gleichsam an der Oberfläche des Wassers schwammen, und viele zertrümmerten, als sie endlich niederfielen. Schon von Buch hatte die Geschwindigkeit des Wassers auf 175′ für die Sekunde berechnet, um jenes Resultat zu erlangen. Aber eine noch gröfsere Kraft war dann erforderlich, jene Blöcke vom Punkte ihrer ersten Ablagerung loszureifsen. Man dürfte daher am besten mit de Saussure annehmen, dafs die Nadeln von *Chamouny* unter mächtigen Erschütterungen plötzlich aus der Tiefe emporgetrieben worden, worauf ihre Form hindeutet, so wie ihre verticale Schich-

Digitized by Google

tenstellung und die Aufrichtung der Gebirgs-Schichten um den *Montblanc* wie um einen Kern. Diese Erhebung mufste Spaltungen veranlassen, wodurch das *Rhone*- und das *Arve*-Thal entstanden seyn können; sie mufste ein schnelles Abfliefsen der Gewässer veranlassen, welche über den emporgetriebenen Gebirgen gestanden; und diese nahmen dann die, durch die mit der Erhebung verbundene Erschütterung losgerissenen, Felsblöcke mit sich fort, durch jene neuen Thäler hauptsächlich einen Abfluſs erlangend, bis sie solche endlich niederfallen lassen konnten. Es wird hiebei nur schwierig seyn, die Annahme des hohen Standpunkts der Meeresgewässer in einer so späten Zeit gegen alle Angriffe zu vertheidigen; doch mufs er nicht nothwendig so hoch gewesen seyn, als die Felsnadeln am *Montblanc* jetzt ragen.

Graf G. Rasoumovsky: über die grofsen Felsblöcke, die man auf Felsgebiethen sehr verschiedener Natur umhergestreut oder angehäuft findet. (*Annal. d. Scienc. nat.* 1829; *XVIII. Oct.* 133 — 147.) Al. Brongniart scheint bei seiner Arbeit über diesen Gegenstand *) die, neun Jahre früher bekannt gemachten, Beobachtungen des Grafen **) nicht gekannt zu haben. Da diese aber, auf einem viel gröfseren Felde angestellt, zu ganz ähnlichen Resultaten geführt haben, so theilt der Vf. einen Auszug davon mit. — Ungeheure Ufrels-Blöcke sind durch *Hannover*, *Preufsen*, *Polen* und einen grofsen Theil von *Rufsland* zerstreut, an der Oberfläche des Bodens und oft auf Flugsand ruhend. Im *Hannövrischen*, *Preussischen* und *Polnischen* erkennt man an den Blöcken die Felsarten, welche in *Skandinavien* und *Finland*, im *Russischen* Reiche jene, welche in *Finland* und dem sogenannten *Russischen Nordgebirge* anstehend vorkommen. So zwischen *Riga* und *Petersburg*, um *Memel* und um *Petersburg* (rothe *Finländische* und *Ingrische* Granite); so zwischen *Petersburg* und *Moskau* auf den *Valdaï*-Bergen bis *Bronitza*; so (grobkörnige Syenite mit Granaten, aus *Schweden*) zwischen *Breslau* und *Berlin*, und bis 140 Stunden fern von der südlichen Spitze *Skandinaviens*. In anderen Gegenden

*) Zeitschrift für Mineralogie, 1829 (Jänner); p. 49 — 64.

**) Rasoumovsky: Coup d'oeil géognostique sur le nord de l'Europe en général, et particulièrement de la Russie. Petersbourg, puis à Berlin 1819.

Digitized by Google

finden sich jedoch Blöcke solcher Art, die man nirgend mehr anstehend sieht, wie namentlich zwischen *Tellits* auf der *Dorpater* Strafse und *Riga*. — Diese Blöcke liegen, wie besonders in *Esthland* deutlich, nicht gleichförmig verbreitet, sondern sie erscheinen oft plötzlich in grofser Anzahl, und verschwinden wieder ganz unerwartet, wo das Land eben und flach wellenförmig ist. Sie finden sich am sichersten und häufigsten immer wieder auf Höhepunkten und da, wo die Oberfläche des Bodens (zwischen *Petersburg* und *Moskau*) nach Norden stärkere Abfälle bildet, ein Zeichen, dafs sie von Norden her gekommen seyn müssen. In den niederen Ebenen sind sie selten und dünnegesäet; doch fehlen sie auch auf manchen Höhepunkten des *Esthländischen* Sandes, und auf der Hochebne längs des *Peipus*-See's, weil sie hier vielleicht verschüttet sind, während sie an deren Abfall am Süd-Ende des See's und im See selbst wieder hervorkommen. Die merkwürdigste Erscheinung aber ist, dafs diese Blöcke in der Richtung gerader Linien oder Strahlen abgelagert sind, welche in den vorhin erwähnten Gegenden sich zwar unterbrochen zeigen, aber in gröfseren oder kleineren Entfernungen immer wieder zum Vorschein kommen und sich fortsetzen, wo die Lokalität dem Auftreten der Blöcke günstig ist. Diese Linien ziehen alle von NO. nach SW., und geben einen dritten noch weit bestimmteren Beweifs ab über die Richtung, aus welcher diese Blöcke angelangt sind. — Die Berge des *Russischen Nordgebirges* und *Skandinaviens* sind viel minder hoch, als die *Schweitzerberge*, und doch sind die Blöcke aus jenen viel weiter als aus diesen fortgeführt worden. Denn der Vf. hat Granit-Geschiebe aus dem *Nordgebirge* noch 32 Stunden von *Crackau*, und sehr grofse Blöcke noch in *Esthland*, 104 Stunden von *Petersburg*, gefunden. — Um *Memel* entdeckte er ungeheure Blöcke und Geschiebe eines schönen quarzigen Sandsteines, dem Rothen-Todtliegenden ähnlich, wie er an den Ufern des *Onega*-See's noch in niedrigen Bergen ansteht, mithin ungeachtet der geringen Höhe jener Berge doch 250 Stunden von ihrem Ursprunge entfernt. Ja in *Ingrien* und um *Petersburg* selbst finden sich nur Urfels-Trümmer; die ersten Geschiebe sekundärer Formationen kommen erst 61 Stunden von der Hauptstadt, zu *Poungern* zwischen *Narva* und *Dorpat*, vor. — Die Revelution, wodurch diese Blöcke umhergestreut worden, ist eine der neuesten, welche die Erdoberfläche erlitten, obschon sie noch vor die historische Zeit fällt. — Endlich ist zu bemerken, dafs mitten zwischen diesen Block-Ablagerungen sich eine

Digitized by Google

andre von 150 Stunden Erstreckung findet, welche von NW. nach SO. gekommen zu seyn scheint.

Ablagerung von Fasergyps verbunden mit vulkanischen Gesteinen zu St. Eugénie im Aude-Departement. (Tournal d. S., *Ann. des Sc. nat.*; *Vol. XVII. p.* 457 *etc.*) Auf dem nördlichen Gehänge der *Pyrenäen* hatte man noch keine vulkanischen Gesteine aufgefunden, während solche Felsarten auf dem südlichen Abhange in grofser Zahl vorhanden sind. Im SW. von *Narbonne*, auf der Höhe von *Peyriac*, da wo man die grofse Strafse verläfst, um der Schlucht *des Pigeonniers* zu folgen, erscheint, unmittelbar nach den Süfswasser-Formationen, Lias und sodann Fasergyps in gewundenen buntscheckigen Schichten, einige untergeordnete Mergel-Lagen und zahlreiche Bipyramidal-Dodekaëder von Quarz umschliefsend. Diese Gyps-Lagen, gewunden, stehen im Allgemeinen senkrecht, und haben nordöstliches Streichen. Das Gyps-Gebilde von *St. Eugénie* gehört ohne Zweifel zu den Gyps-Ablagerungen in den *Corbières*, zu *Ornaisons*, *Gléon*, *Coniza* u. s. w. Ein Theil dieses Gypses macht untergeordnete Lagen im Lias, das Uebrige gehört dem bunten Sandstein an. (Der Muschelkalk fehlt in den Pyrenäen und so berühren sich Lias und bunter Sandstein.) Ehe man *St. Eugénie* erreicht, erscheinen grofse Aufhäufungen von Tuffen und von Wacke, denen der alten Vulkane des südlichen Frankreichs ungemein ähnlich. Die Tuffe, röthlich, auch graulich oder grünlich von Farbe, brausen nicht mit Säuren, sind häufig von Gyps-Adern durchzogen und schliefsen kleine kugelförmige Massen von weifsem Zeolith und Gyps-Rollstücke ein. Mitunter zeigen sich dieselben vulkanischen Felsarten auch überaus dicht und enthalten Olivin-Theile. Diese Formation, unmittelbar auf Lias ruhend, setzt bis jenseit *St. Eugénie* fort; ihre gröfste Längen-Erstreckung beträgt ungefähr 2 bis 300 Toisen. Jenseit *St. Eugénie* erscheint der Gyps wieder. Er umschliefst kleine Stöcke von Wacke, die abgerundete Basalt-Massen enthalten, welche Olivin-Krystalle führen und sich in konzentrischen Schaalen ablösen. Aehnliche Basalt-Kugeln werden auch im Gyps getroffen. In der Nähe dieser basaltischen Ablagerung, gegen den *Roc du Chevrier*, tritt ein grünes Gestein auf, ähnlich gewissen Melaphyren*), oder manchen Serpentinen.

*) Schwarzer oder Augit-Porphyr. d. R.

Digitized by Google

Diese Feuer-Erzeugnisse scheinen gleichzeitig mit den Wakken und Basalte erhoben; sie ruhen auf Lias *). Unfern einer Schlucht, auf dem Wege nach *Pech redon* tritt wieder Gyps mit umhüllten vulkanischen Felsarten auf. Auch etwas Eisenspath und einzelne Eisenglanz-Krystalle finden sich darin. Das Ganze dieser Ablagerungen scheint seine Stelle zwischen zwei Lias-Hervorragungen einzunehmen, wovon die eine, näher den Teichen (*Pech redon*) regellose Schichtung zeigt, während die andere, mit der Masse von *Corbières* verbunden, ihre Schichen unter ungefähr 45° gegen NO. senkt; sie führt den Namen *Roc du Chevrier*. Der Kalk, welcher das Gyps-Gebilde umgibt und beherrscht, ist im Allgemeinen mergelig, von vielen spathigen Adern durchzogen. Versteinerungen führt er selten; so u. a. einige Bruchstücke von Madreporen, einige Orbitolites concava, Terebratula und Podopsis. — Am wahrscheinlichsten ist, dafs der Lias zuerst den Gyps bedeckt habe, und dafs, durch eine basaltische Eruption, der Lias zerrissen und der Gyps mit ihm gehoben worden sey.

R. J. Murchison und Ch. Lyell: über die tertiäre Süfswasser-Formation von *Aix* in *Provence*, einschliefslich des Kohlengebirges von *Fuveau*. Mit Beschreibung der fossilen Insekten, Konchylien und Pflanzen durch J. Curtis, Sowerby und J. Lindley. (James. *Edinb. new philos. Journ.* nro. XIV. 1829; *Jul.* — *Oct. p.* 287 — 298.) Die Grundlage des Gebirges ist ein Flötzkalk, manchen Jurakalk-Gliedern vergleichbar, auf welcher in seinen steil einschiefsenden oft gewundenen Schichten Belemniten, Ammoniten, Gryphäen und Terebrateln enthält. Darauf liegt in ungleichförmiger Lagerung die Süfswasser-Formation, welche sich nördlich von *Aix* mehrere hundert Fufs hoch über die Stadt erhebt. Zu oberst liegen Schichten von weifsen Kalkmergeln und Mergelsteinen, welche auch in kalkig-kieseligen Grit übergehen, und eine Lage Erdpech-haltiger Feuersteine enthalten. Cyclas gibbosa Sow. n. s., Potamides Lamarckii, Bulimus terebra, Bulimus pygmaeus, Neritina und Cypris u. s. kommen darin vor. Noch

*) Nach Pareto's Beobachtung lassen einige der den Gyps und die Wakken tragenden Sekundär-Gesteine eine oberflächliche feurige Einwirkung wahrnehmen, indem dieselben mit einer Firnifs-ähnlichen Rinde bekleidet sind.

Digitized by Google

ofer liegen Thon und Kalkmergel mit manchen fossilen Pflan-
en. Dieses ganze obre Gebirge hat 150′ Mächtigkeit. Nun erst
olgt das eigentliche Gypsgebirge, so reich an fossilen Fischen,
flanzen und Insekten, über welches man auf mehr denn 200
tufen hinab steigt, von verschiedenen Schichten gebildet. Die
lane auf Gyps im obern Lager haben nur 7′ 5″ Höhe, und durch-
chneiden 16 Gesteinschichten, welche jede ihren besondern Na-
nen erhalten hat, und welche abwechselnd aus Gyps, Gyps-hal-
iger Mergelerde oder Mergelstein bestehen. Davon ist die zweite
Schichte *„la noire"* gebildet aus dunkelgrün und weifsen dünnen
Mergelblättern mit einzelnen Gyps-Krystallen und Pflanzen; die
fünfte *„la feuille à poissons"*, ein hellbrauner, dünnblättriger
Mergel, welcher aufser Fischen auch einige Pflanzen, namentlich
Flabellaria Lamanonis? einschliefst; die sechste
„la feuille à mouches", ein braungrünlicher oder lichtgrauer Kalk-
mergel, bituminös, dünnblättrig, die einzige Insekten enthaltende
Schichte, worin zuweilen auch Potamides und Pflanzen-
Blätter vorkommen: auf 1″ Dicke lassen sich darin 70 Blätter
unterscheiden, welche doppelte Abdrücke der darin eingeschlos-
senen Insekten liefern, wovon auch einige Glieder erhalten zu
seyn pflegen Die neunte Schichte *„la première blanche"* ist
weifser zuckerkörniger Gyps mit grofsen Stämmen und Blättern
von Flabellaria; die zwölfte *„la rouge"*, ein röthlicher Gyps,
welcher Blätter, wie von Laurus dulcis enthält; die vier-
zehnte *„la soutanne"*, ein Gyps von schlechterer Qualität, mit
einzelnen Potamiden. Dreifsig bis vierzig Fufs tiefer unter
Mergel und Mergelsteinen findet man ein zweites Gypslager von
trefflicher Qualität, aber schwerer zugänglich, und daher minder
benutzt. Es enthält häufige Fische von verschiedener Gröfse.
An den entblöfsten Seiten der Hügel geht noch ein drittes tiefe-
res Gypslager zu Tage. Weiter abwärts gehen Gyps und Mergel
allmählich über in einen fleischfarbenen Kalkstein voll von Po-
tamides (unbestimmte Art vom Genus Cerithium Lam), von
Cyclas gibbosa und C. aquae sextiae n. s. Noch weiter
geht dieser Kalk in Sandstein und Kalkkonglomerat (Nagelfluh-
artig) über, und senkt sich bei 25° — 30° NNO. Falles bald un-
ter die früheren Schichten ein. Erst nach der Absetzung des Ge-
steines hat sich das tiefe Thal von *Aix* darin ausgehöhlt. So an
der Nordseite des Thales. Geht man von da weiter nach der Süd-
seite des *Arc*-Flusses in der Richtung von *Toulon*, so folgen
noch viele Süfswasser-Schichten mit nördlichem Falle aufeinan-
der, von vielen ost-westlichen Thälern durchschnitten. Die nörd-

Digitized by Google

lichsten und obersten Schichten biethen mächtige rothe Mergel mit Fasergyps dar, der mithin von dem obigen, körnigen in der Struktur verschieden ist. Dichter Kalk mit Planorbis rotundata, mit einer zweiten ähnlichen Art von Planorbis, und mit einer Physa oder verkehrt gewundenen Limnea wechsellagert damit. Südwärts folgt brauner erdiger Kalk mit glimmerigen und kalkigen Sandsteinen und Schiefern. Dieser Kalk ist voll Limnea ovum und unbestimmbaren Gyrogoniten. Noch südlicher und tiefer erscheint grauer Süfswasserkalk, Sandstein, Schiefer, und im S. von *Fuveau* tritt eine lange Reihenfolge von blauen Kalk- und Schiefer-Schichten mit bauwürdiger dichter Braun-Kohle auf, um derentwillen man 500′ lange Stollen in diese Gebirge getrieben. Die Kohlenschichten haben 9 — 12″ Dicke, und das ganze Kohlenlager nicht über 6′ Mächtigkeit. Die verschiedenen Kohlen-haltigen Schichten sind, eine jede durch besondere Arten fossiler Konchylien bezeichnet, und werden von den Arbeitern darnach unterschieden: so eine durch eine sehr grofse Art Unio; eine andre durch Planorbis ? cornu, Melania scalaris n. s., eine neue gestreifte Melania-Art, Cyclas cornea n. s. und C. cuneata n. s. Ein Theil der Braunkohle ist faserig, und ähnelt dem Endogenites bacillaris; und mit dieser Braunkohle kommen auch wieder Gyrogoniten vor. Obschon das Gebirge südwärts von *Aix* durch Schichten-Mächtigkeit, Dichtheit, dunkle Farbe und dgl. mehr den Flötz-Formationen ähnelt, so zeigen doch der ununterbrochene Zusammenhang mit dem Gypsgebirge, die gleichförmige Lagerung und die Versteinerungen, dafs es nur die tieferen Theile jenes Tertiärgebirges ausmache.

In der Insekten-reichen Gypslage bei *Aix* wurde auch ein gekrümmter Körper gefunden, welchen Dr. Buckland als das Excrement (Koprolithes) eines Fisch-fressenden Thieres erkannte. — In den Schiefern des Kohlengebirges von *Fuveau* kam ein nierenförmig gewundener dunkelbrauner Körper vor, ähnlichen Ursprungs mit vorigem, der ebenfalls zu den Koprolithen gehört, und von Buckland Fuscum graecum genannt wurde.

Curtis: über die Insekten, um *Aix* gesammelt. Es sind alles Europäische Formen, meist von noch lebenden Geschlechtern. Diptera (20 Arten) und Hemiptera (6) walten nach der Individuen-Zahl vor; Coleoptera (17), Homoptera (4) und Hymenoptera (5) sind wenige, und nur ein Lepidopteron. Nur Hydrobius ist ein Wasserinsekt. Einige Rüssel-

Digitized by Google

fer hatten die Flügel unter den Flügeldecken, eine Chrysomela hat die Flügeldecken ausgebreitet, als ob diese Thiere fliegend vom noch weichen Gestein umhüllt worden. Im Allgemeinen sind es Arten, die sich alle in feuchten Wäldern aufgehalten haben könnten. Meist sind aufser dem allgemeinen Umrifs die einzelne Glieder vollständig erhalten, zuweilen mit deutlicher Sculptur, selbst mit der Farbe; sehr selten noch mit Andeutungen von Haaren. Es sind folgende Arten Coleoptera: 1. Harpalus mit punktirten Flügeldecken; wohl ein Ophonus; 2. Hydrobius, fast so grofs, als H. fuscipes; 3. Lathrobium? (hei Fig. 1 abgebildet); 4. Ptinus, so grofs als Ptilinum Marsh.; 5. Cetonia: ähnlich C. hirtella; 6. Cetonia: ähnlich C. stictica Fab.; 7. Sitona? (Fig. 2) mit vertieft punktirten Flügeldecken; 8. Sitona?; 9. Notaris? Unterseite; 10. Liparus: etwas dem L. anglicus Marsh. ähnlich; 11. Lip., dem L. punctatus Marsh. gleichend (Fig. 3); 12. Hypera; 13. Cassida: Gröfse von C. viridis Fabr.; 14. Cass: so grofs wie C. equestris Fabr.; 15. Chrysomela, kaum so grofs als Ch. Banksii Fabr; 16. Chrysomela, Unterseite (Fig. 4); 17. Chrysomela, kleiner. — Hymenoptera: 18. Tenthredo, ähnlich Sclandria fuliginosa Schr.; 19. Ichneumon: ohne Flügel, doch wegen des langen Legestachels wohl eine Pimpla oder Bracon; 20. Formica, geflügelt; 21. 22. Formica, ungeflügelt. — Lepidoptera: 23. Phalaena?, eine der Noctuidae?; — Homoptera: 24. Aphis von mittler Gröfse; 25. 26. geflügelt und ungeflügelt, einer Thrips ähnlich, doch dafür die Spitze des Hinterleibs zu stumpf; auch können sie, wegen der Kürze der Unterschenkel wohl nicht die Larven von Hemipteren seyn; 27. Tettigonia, der T. spumaria aufserordentlich ähnlich; 28. Asiraca?, oder Cixius?, oder Delphax?, oder Cercopis? — Hemiptera: 29. eine kleine Miris; 30. Lygaeus, dem L. abietis verwandt; 31. Lygaeus; 32. Coryzus, nicht halb so grofs als C. hyoscyami; 33. Cydnus, so grofs wie C. albo-marginatus Fabr.; 34. Cydnus oder Pentatoma, Hörner des Brustschildes gerundet; Form von Tetyra, aber das Scutellum kleiner; — Diptera: 35. Limnobia, weiblich (Fig. 7), der L. sexpunctata verwandt; 36. Gnoriste? (Fig. 8); 37. Gnoriste, oder männliche Limnobia; 38. Mycetophila (Fig. 9), verschoben, schwarz; 39. Mycetophila, blafs; 40. nov. gen. (Fig. 10), mehrere Exemplare, verwandt mit Penthetria ho-

Digitized by Google

losericea Meig.; welches Geschlecht jedoch dem Verf. nicht genügend bekannt. Palpen lang; 41. Eine andre Art, oder eine andre Geschlecht vom nämlichen Genus; 42. Bibio, männlich mit B. venosus Meig. verwandt; 43. Bibio oder Beri[illegible] 44. Empis, weiblich (Fig. 11); 45. Noch acht Arten Emp[illegible] 46. Noch eine andre Art. Später sind den Herren Murchison [illegible] Lyell noch mehr Insekten von diesen Orten zugekommen.

Sowerby: über die Süfswasser-Konchylien (die Namen und Fundorte sind schon oben gelegentlich angeführt). Abgebildet sind die 4 Arten Cyclas und die Melania scalaria, einer Scalaria ähnlich.

J. Lindley glaubt unter den Pflanzen-Abdrücken zu erkennen: das End-Blättchen einer Leguminose, aus der Abtheilung Phaseoleae oder Loteae; ein Blatt von Podocarpus macrophylla, einen Zweig von Thuja ? articulata; ein Blatt von Laurus dulcis; eine Frucht davon; ? Buxus balearica; auch kömmt ein Blatt von ganz ungewöhnlicher Form vor. Die Thuja wäre also aus der *Barbarey*, Podocarpus und Laurus aus *Indien?* (Ein ausführliches Werk über *Aix* ist nächstens von Elie de Beaumont zu erwarten.)

Wetzschiefer in Georgien. (J. C. Kerney, Silliman *Americ. Journ. Vol. XVI., p.* 185.) Fundorte in den Grafschaften *Lincoln* und *Oglethorpe* in *Georgien*. Die Gestein-Schichten haben eine beinahe senkrechte Stellung.

Biot: über die Erdgestalt. (*Mém. de l'Acad. roy. d. Sc. VIII.* 1 — 57.) Zur Bestimmung der Erdform können Grademessungen, die Wirkung der Erde auf die Mondsbewegung und Berechnungen über das Gleichgewicht im Umschwung befindlicher flüssiger Massen angewendet werden. Das erste und das letzte Mittel lassen über die Abplattung der Erde keinen Zweifel, aber deren Grad zu bestimmen, ist höchst schwierig; auch das zweite gibt wegen der zu grofsen Entfernung des Mondes keinen genauen Ausschlag. Die elliptische Form demnach vorausgesetzt, mufs die Schwere vom Aequator gegen den Pol mit dem Quadrate der Breite wachsen, worüber Pendel-Beobachtungen den genauesten

Digitized by Google

fschlufs geben müssen; aber deren Resultat ist, wie man ge-
igt wird, sehr ungleich: weit mehr nämlich, als dafs die Un-
eichheit durch Beobachtungsfehler und Lokalverhältnisse ver-
lafst seyn könnte. Eine Beobachtungslinie geht von *Unst* über
e Punkte *Leith*, *London*, *Clermont*, *Barcelona*, *Formentera*, und
igt, dafs nur unter dem 45° die Schwere richtig angegeben
rde, nördlich davon aber immer gröfser ausfalle, als sie un-
r der Voraussetzung der elliptischen Biegung des Meridians
yn dürfte. Eine zweite Beobachtungslinie über die Punkte
pitzbergen, *Drontheim*, *Padua*, *Lipari* gibt gleiches Resultat.
agegen ergab die Beobachtungslinie von *Bordeaux* über *Figeac*,
lermont, *Mailand*, *Padua*, *Fiume*, welche unter ungefähr glei-
hem Parallelkreise liegen, eine Zunahme der Schwere von der
restlichsten dieser Stationen bis zur östlichsten, während sie bei
lermont und *Mailand* nahezu den mittlern Werth hat, und von
Padua bis *Fiume* die Zunahme wieder an Stärke nachläfst. Geo-
lätische Messungen geben über diese Erscheinung Aufschlufs:
ie weisen eine stätige Abnahme der Grade vom Meridiane *Bor-
leaux's* bis zu dem von *Fiume* nach, welche auf 187 Meter steigt.
— Dagegen ist die absolute Intensität der Schwere in beiden
Hemisphären gleich. Die Pendellänge am Pole, unter 45° und
am Aequator = 996.188963; 993.520351; 991.627015.

Untersuchungen der Umwälzungen unserer Erd-
Oberfläche zu höchst denkwürdigen Beispielen füh-
rend vom Zusammentreffen zwischen der Schichten-
Aufrichtung gewisser Gebirgs-Systeme und den
plötzlichen Aenderungen, welche die Abmarkungs-
Linien hervorgebracht haben, die mehrere auf
einander folgende Abtheilungen (*étages*) normaler
Fels-Gebilde wahrnehmen lassen: von Elie de Beau-
mont. (*Ann. des Sc. nat. Vol. XVIII, p. 5 etc. p. 234 ect.*) Durch
Gebirgs-Erhebungen und Felsschichten-Aufrichtungen wurden
der Erd-Oberfläche die vielartigen Unebenheiten und das Eigen-
thümliche ihres Charakters. Das relative Alter der Schichten-
Aufrichtung kann zum Gegenstand zuverlässiger Nachforschun-
gen werden, denn jene Ereignisse hatten in verschiedenen Ge-
genden zu sehr ungleichen Zeiten Statt. So findet man z. B. die
sekundären und tertiären Schichten der Alpen alle auf ziemlich

Digitized by Google

... Esox acutirostris Blv. und ...
... die Blainville'schen Clupea-Arten
... Stromateus hexagonus Blv., und Ich-
... Germ.; Arten von Zeus?, Chaeto-
... Von Crustaceen finden sich 300 Stück,
... sche und Germar'sche Arten, nebst vie-
... mindest 30. — Die Hymenopteren wer-
... mehrfachen Exemplaren aus den Geschlech-
... gien und Myrmeleon? repräsentirt; die
... auch eine Art von Sirex?; die Arachniden
... emplare, wobei eine Solpuga? (Galeodes
... von Sepia zwei Arten; von Loligo?
... nites-Arten; der Ostracites sessilis;
... Schlotheim'schen Telliniten. — Echino-
... Stück, worunter, aufser den schon bekannten
... und Comatuliten, noch eine neue Ophiura
... — Die zweifelhaften Lumbriciten, welche
... für Medusen-Reste ansieht, und mehrere
... Die Summe aller Thierarten zusammen steigt ge-
... in den *Puppenheimer* Schiefern.

... vom Werth des Beweises aus dem Thier-
... die arktischen Gegenden vordem ein
... Klima besessen, als jetzt. (James. *Edinb. phil.*
... p. 277 — 286.) Erst wollte man, dafs alle Thier-
... Schöpfung noch auf der Erde lebten. Dann als man die Reste
... Thierformen nicht mehr verkennen konnte, hoffte
... Entdeckungen in fremden Welttheilen. Auch diese blieben
... gleich jene genauer mit den noch lebenden Formen, fand
... Theil der fossilen Reste höherer Breite sich am mei-
... annähernd, welche jetzt noch in heifsen Klimaten
... schlofs so nach der Analogie, dafs in den arktischen
... eine Temperatur wie in diesen geherrscht haben
... Alle finden diesen Beweifs aus der Analogie halt-
... wir denn wirklich mit Sicherheit einer uns bisher
... Thierart anzusehen, aus welcher Breite sie herstamme?
... verdienen in dieser Beziehung eine genauere Un-
... Wenn zwei Thiere einander in der Struc-
... müssen deren Sitten sich ähnlich seyn?
... der Iltis, die Otter stehen wegen der Aehnlichkeit ihres

Digitized by Google

Saues in demselben Geschlechte bei Linné, und wie verschieden sind ihre Sitten! Wer würde den Zehen am Skelette des Otters ansehen, dafs sie im Leben durch Schwimmhäute verbunden sind? Würde man aus der Lebensweise des gemeinen Bären auf die des Faulbären schliefsen? Das Mastodon soll wie der Elephant einen Rüssel gehabt haben, um seine Nahrung am Boden erreichen zu können, und doch ist der Kopf der Giraffe noch viel weiter vom Boden entfernt, ohne dafs sie eines Rüssels bedarf [!]. Das Flufspferd und der Cinclus aquaticus sind beide vortreffliche Schwimmer, und wie verschieden ist ihre Organisation! — 2. Wenn zwei Thiere einander im äufseren Ansehen gleichen, müssen ihre Lebensweisen sich ähnlich seyn? Dann würde ja das Studium der Zoologie einfacher seyn, als es in der That ist. Die gemeine Hausmaus, für die Zukunft unbesorgt, hält sich an die Vorrathskammern des Menschen, während die Feldmaus sich Vorräthe für den Winter anlegt, und selbst des Winterschlafes fähig ist. Wie verschieden ist das Leben des einsamen Meerschweins von dem des heerdenweise wandernden Delphin? Die Fels-Taube bereitet ihr Nest in Höhlen (daher die Gestalt unserer Taubenschläge), und gefällt sich auf grasigen Hügeln; die Ring-Taube wohnt und brütet in Wäldern; u. dgl. m. — 3. Wenn zwei Thiere sich in Form und Organisation gleichen, mufs deren physikalische und geographische Verbreitung sich ähnlich seyn? Das Zebra ist auf die tropischen Ebenen beschränkt, während das Pferd im Stande ist, einen Isländischen Winter auszudauern. Der Büffel zieht eine hohe Temperatur vor, und kann nicht fortkommen, wo der gemeine Ochse gedeiht, während der Moschus-Ochse wieder, dem ersteren näher stehend, die spärliche Arktische Weide vorzieht. Aehnliche Gegensätze finden sich bei Canis aureus und C. lagopus, bei den Katzen, bei dem Afrikanischen und Polar-Haasen, bei den Tetrao-Arten u. s. w. So verhält es sich bei den Vögeln mit der Veränderung ihres Kleides, mit ihren Wanderungen. Das Rothbrüstchen überwintert bei uns und unter unserem Schutze, während die Nachtigall nach Süden zieht. Die Goldammer bleibt das ganze Jahr; die Schneeammer kommt im Winter aus Grönland. — Aus allem diesem folgt, dafs wir in jenen Beziehungen nicht strenge von einer Art eines Geschlechtes auf die andre schliefsen können. Wären die fossilen Arten der nördlichen Gegenden identisch mit den noch lebenden der Tropen, so würde man freilich schliefsen müssen, dafs ihre Reste

Digitized by Google

entweder aus letzteren herbeigeschwemmt worden, oder dafs in ersteren einst ein wärmeres Klima geherrscht habe. Aber jenes ist nicht der Fall. Die Arten sind verschieden. Ja der fossile Sibirische Elephant, im Eise gefunden, war mit dreifachem dichtem und langem Haare bedeckt, und die Reste des Sibirischen Nashornes gaben ähnliche Anzeigen. Sie waren daher beide bestimmt, in kalten Gegenden auszudauern, gleich dem Moschus-Ochsen, welcher in ähnlicher Weise bekleidet ist. Auch dürfen wir nicht über die Frage verlegen seyn, woher so grofse Thiere ihre Nahrung genommen. Der Moschusochse, der Bison und das Rennthier leben noch in eben so hoher Breite; und aus der Nahrung unsres Edelhirsches würden wir kaum errathen, dafs dem Rennthiere Flechten zur Äsung angewiesen seyen. Im Winter aber wandern jene erwähnten Thiere des Nordens, und so mag es auch der Elephant gethan haben. — Die Annahme einer inneren Erdwärme mag auch eine einst höhere Temperatur an der Oberfläche folgern lassen; aber diese kommt den oben erwähnten so neuen Bewohnern der Erde nicht mehr zu Statten. Und selbst, was die fossilen Reste der ältern Formationen angeht, so lassen sich aus ihnen auch hier keine anderen Schlüsse ziehen, als die obigen, da die fossilen Arten von den lebenden verschieden sind.

J. E. Doornik's Bemerkungen über fossile organische Ueberbleibsel. (Sillim. *Amer. Journ. of Scienc. XV. 1.* 1828. *Octob. p.* 90 — 109.) Der Vf. sucht zu beweisen, dafs Cuvier (*Oss. foss. III. édit. I.* 29.) zu weit gehe, wenn er sage, dafs wir dem Studium fossiler Körper allein die Theorie der Erde verdanken, oder wir durch dieses allein über die Gleichzeitigkeit der Formationen zu urtheilen im Stande seyen; oder wenn er Werner'n und Saussure'n vorwerfen wolle, dafs sie auf die Beobachtung fossiler Reste zu wenig Gewicht gelegt, darauf zu wenig Genauigkeit verwendet hätten. Auch Brongniart gehe zu weit, wenn er die zoologischen Charaktere über die geognostischen stelle. Das Vorkommen der fossilen Körper seye mit zu vielen Zufälligkeiten verbunden; unterliege zu vielen Deutungen. Die Annahme, dafs die fossilen Reste der jüngeren Formationen immer mehr Verwandtschaft mit der noch lebenden Schöpfung aussprächen, würde eine klimatische Nothwendigkeit voraussetzen, und zur Folgerung führen, dafs diejenigen fossilen Thiere, welche

Digitized by Google

len noch lebenden am ähnlichsten, auch im ähnlichsten Klima gelebt hätten, wovon sich jedoch so viel Ausnahmen aufweisen lassen.

Pechoux's Bericht über fossile Menschen-Reste in einem Travertino bei *Martres-de-Veyre* und über die zwei Nachrichten, welche Aug. Bravard und Abt Croizet darüber an die Akademie von *Clermont-Ferrand* eingesendet haben (Lecoq, *Annal. d. l'Auvergn. III.* 1830; *Janv. p.* 1 — 19.), und Zusätze dazu von Croizet (p. 19 — 23). Bravard berichtete zuerst, dafs man im Frühling 1828 zu *Martres-de-Veyre* Kalk gebrochen, der Menschen-Knochen enthielt, und stellte die Sache so dar, als ob sie tief aus einem alten Gesteine herrührten. Croizet zieh ihn grofser Unrichtigkeiten, und schrieb seinerseits, durch die Nähe eines Kirchhofs veranlafst, den Knochen vielleicht einen etwas zu neuen Ursprung zu, wodurch die Akademie von *Clermont-Ferrand* veranlafst wurde, eine Untersuchungs-Commission zu ernennen, in deren Namen nun Dr. Pechoux Bericht erstattete.

Im *Allier*-Thale ist eine Diluvial-Schichte sehr verbreitet, die an mehreren benachbarten Orten Knochen von ausgestorbenen Thier-Arten, mehr oberflächlich vielleicht auch von Ochsen und Schaafen enthält. Das Gestein selbst besteht aus grofsen Geschieben von Granit, Quarz, Basalt, aus eisenschüssigem Zämente, und ist 4 — 5′ mächtig. Darauf ruhet bei *Martres-de-Veyre* ein Travertino, der gegen 10′ Mächtigkeit hat, am erwähnten Orte jene Menschenknochen enthält, und oft in die darunterliegende Schichte eindringt, um sie oben in einen Pudding umzuändern. Darüber stellenweises Alluvial-Land, in welchem Römische Geräthschaften gefunden werden. Der Travertino ist ein homogener, grauweifser Kalkfels mit seltenen Quarzkörnern, und von vielen kleinen bognig-röhrenförmigen Höhlen durchzogen, von fadenförmigen Wurzeln herrührend, welche darin zerstört worden sind. Er enthält eine Helix und eine Pupa-Art, welche beide in Menge noch an jener Stelle leben. Die ganze Masse stellt ein einzelnes Lager dar, mit Spuren von horizontaler Schichtung. Sie bildet das 600 Meter lange, nur wenig nach O. geneigte Plateau *Saint Martial*, das auf drei Seiten vom *Allier* umflossen ist. Dieser Travertino ist das Produkt zweier Mineralquellen, wovon eine nahe am Fundorte der Knochen, die andre

Digitized by Google

an der höchsten Stelle des Plateaus hervorkömmt, und dur[illegible] niedergeschlagene Theile allmählich verstopft worden zu se[illegible] scheint. Sie hat um sich her einen kleinen Kalkberg aufgehäu[illegible] der zufällig hinzugekommene fremde Körper einschliefst u[illegible] noch im Wachsen begriffen ist. Die Quellen entwickeln vi[illegible] Kohlensäure, und enthalten in abnehmendem Menge-Verhältnis[illegible] folgende Erd-Bestandtheile: Kochsalz, kohlensaures Natron[illegible] kohlens. Kalk, kohlens. Talk-Erde, kohlens. Alaun-Erde, salz[illegible] Kalk, nebst Eisen und Mangan. In dem Travertino nun wurden an einer Stelle mehrere Menschenknochen gefunden, die längen[illegible] der Schichtung parallel gelegen, alle zwischen der natürlichen Oberfläche und einer nur 9″ darunter befindlichen Bruchfläche. Die Oberfläche der Knochen war zerbrochen, verwittert und abgenutzt, ehe sie allmählich von der Gestein-Bildung umschlossen worden. In mäfsiger Wärme getrocknet, lieferten die Knochen folgende Bestandtheile:

Kieselerde . . .	0,001
Kohlens. Kalkerde .	1,000
Phosphors. Kalk . .	2,964
Phosphors. Talkerde .	0,100
Gallerte	1,200[!]
Alaunerde, Eisen, Mangan	0,005
Verlust	0,030
Summa	5,300 Grammes.

Die wichtigsten aufgefundenen Knochenstücke sind 1. die Oberhälfte eines Schenkelbeines von einem nur 5′ 1″ grofsen aber gedrungenen Menschen, wovon jedoch das obre Ende auch sehr beschädigt ist, und nur die Hinter-Seite frei liegt; 2. der Hintertheil einer gespaltenen, oben und unten abgebrochnen Tibia der rechten Seite, von verhältnifsmäfsig schlankern und schwächern Dimensionen, als voriges; 3. einige Phalangen und 4. mehrere unbestimmbare Knochenstücke.

Boué: über Menschen-Knochen in Löfs und Alluvial (*Revue bibliogr. d. Annal. d. Scienc. nat.* 1829; *Dec.* 150—151.). Im Lösse des Rhein-Thales, welcher Konchylien, den in der Gegend lebenden ähnlich, und Knochen ausgestorbener Säugethier-Arten zu enthalten pflegt, fand Boué i. J. 1823, und zwar hinter *Aar* im *Badenschen*, Menschenknochen so tief und

Digitized by Google

zerstreut liegend, dafs er nicht wohl an absichtliche Begräbnifs derselben an jener Stelle denken konnte; zumal da er sie nicht für solche erkannte. Nachdem indessen Cuvier diese Knochen bestimmt, hatte B. Gelegenheit, den Ort wieder zu besuchen, und denkt nun, dafs eine Ueberschwemmung des dortigen Baches oder des Rheines selbst die Versenkung der Knochen in jenem Thone bewirkt haben könne.

In mehreren hochgelegenen Gegenden in Nieder-Oesterreich und längs der Donau, welche Begräbnifs-Orte der Urbewohner gewesen zu seyn scheinen, findet man häufige Menschenknochen, worunter besonders die Schädel durch die Abplattung der Stirne merkwürdig sind, was an die Sitte einiger wilden Völker erinnert, sich diesen Theil einzudrücken. Bemerkenswerth ist indessen noch, dafs Graf Razoumowsky solche Knochen gefunden hat in Vermengung mit jenen ausgestorbener Thier-Arten, welche den Calcaire magnésien der dortigen Alpen bei *Baden* bedecken.

Tournal, Sohn: Theoretische Beobachtungen über die Knochenhöhle von *Bize* (*Aude*), und über die mit Resten ausgestorbener Thiere vorkommenden Menschen-Knochen, in einem Briefe an von Férussac (Fér. *Bull. sc. nat.* 1829; *Oct.* 18—28. Auch in *Annales des sc. nat.* 1829; *Nov.* 242—258 ist dieser Brief, als an die Herausgeber dieser Zeitschrift gerichtet, abgedruckt). Die Menschenknochen in den Höhlen des *Gard*-Depts. sind gleichzeitigen Ursprungs mit dortigen Knochen ausgestorbener Thierarten, und die Menschen-Reste in den Höhlen von *Bize* deuten auf gleichzeitige Existenz des Menschen mit den Thieren, deren Gebeine sich dort finden. Aber es findet in diesen zwei Lokalitäten der wesentliche Unterschied Statt, dafs in den Höhlen des *Gard*-Depts. der Mensch gleichzeitig erscheint mit wirklich antediluvianischen Thieren, welche eines von dem jetzigen sehr abweichenden physischen Verhältnisses der (dortigen) Erdoberfläche zu ihrer Existenz bedurften (Hyänen, Löwen, Tyger), während die in den Höhlen des *Aude*-Departements mitvorkommenden Thierreste solchen Arten angehören, womit identische oder doch ganz nahe verwandte Arten noch in den Pyrenäen leben, welche also keine grofse Verschiedenheit der Erdoberfläche von der jetzigen mehr voraussezzen, und einer viel neueren Zeit entsprechen. Die überhandneh-

Digitized by Google

mende Ausbreitung des Menschen auf Erden gibt daher, ohne daſs man noch gewaltsame Katastrophen zu Hülfe rufen müſste, die natürlichste Erklärungs-Art der Verminderung oder des völligen Verschwindens gewisser Thierarten ab. Denn, erst in historischer Zeit hat sich deshalb der Auerochse von den Wäldern Deutschlands bis in die von *Bialowicz* zurückgezogen, der Dudu ist seit seiner [?] Entdeckung auf *Isle de France* und *Mascareigne* verschwunden; die Löwen haben sich aus *Griechenland*, das Elenn aus *Deutschland*, der Edelhirsch aus *Südfrankreich* geflüchtet; die Pferde, von deren Gebeinen unser Boden wimmelt, haben die Tapire und Hirsche aus einem Theile *Amerikas* verdrängt, ihnen völlige Austilgung drohend; die Wallfische sucht man jetzt im Eismeere und an den Küsten *Spitzbergens* auf, welche man noch vor einigen Jahrhunderten bequem im Kanal fing.*) —

Ob aber nun endlich diese Menschengebeine als Entdeckung „fossiler Menschen" angesehen werden können, weil sie aus gleicher Zeitfrist, wie die Reste ausgestorbener Thiere herrühren? Ehe darauf geantwortet werden kann, wird es nöthig, die Mannichfaltigkeit des Sinnes zu berücksichtigen, in welchem das Wort „fossil" gebraucht wird. Bald will man jedes organische Ueberbleibsel damit bezeichnen, welches in „regelmäſsigen" Gebirgs-Schichten gefunden wird, und doch hat man gewöhnlich kein Mittel zu bestimmen, wo die regelmäſsigen aufhören und die unregelmäſsigen anfangen. Bald will man organische Reste darunter begreifen, welche unter Wasser liegend fortgeführt und von Niederschlägen bedeckt worden seyen; in welchem Falle viele sehr alte Reste aus dieser Katechorie ausgeschlossen, viele ganz neue inbegriffen werden müſsten. Bald sollten die fossilen Reste alle in unzersetzliche Erdstoffe eingehüllt, und so uns erhalten worden seyn, seitdem der Boden Frankreichs aus dem Meere heraufgetaucht ist; und doch erfolgte dieses in sehr ungleichen Zeiten, und neben dem jedesmaligen Meere konnte auch ein Festland uns Reste aus jener Zeit aufbewahren. Bald sollten die fossilen Ueberbleibsel aus ihren physischen Merkmalen erkannt werden: als ob nicht noch jetzt Konchylien im Mittelmeere, Baumstämme in Neuholland, Chara-Früchte in den Sümpfen Schottlands versteinerten, als ob nicht noch jetzt lange an der Luft liegende Knochen ihre organische Mischung einbüſsten und an die Zunge

*) Nach Reynolds werden allein im Südmeere jährlich über 10,000 Wallfische vernichtet (Sillim. *Amer. Journ. of Scienc. XVI.* 1829; *April*; *p.* 207.). D. R.

Digitized by Google

lebten. Der Vf. selbst wollte vordem die Gleichzeitigkeit mit Resten ausgestorbener Thier-Arten als Kennzeichen des Fossilen angesehen wissen; aber noch in geschichtlicher Zeit sind Thierarten ausgestorben [??]. So kann man denn das wirklich „Fossile" nicht aus einzelnen Merkmalen, sondern nur aus allen zusammen erkennen, von welchen jedoch „die Gleichzeitigkeit, nicht mit ausgestorbenen Arten, sondern mit Arten, welche die antediluvianische Bevölkerung [welche nämlich, nach dem Obigen, für ihre Existenz einen andern Zustand der Dinge voraussetzt] charakterisiren" das wichtigste, die übrigen nur Hülfs-Kennzeichen sind. Freilich, wenn ein Theil dieser Kennzeichen fehlt, läfst sich die Frage nicht entscheiden. — Hievon auf die Menschenknochen vom *Gard*-Departement zurückkommend, finden wir bei ihnen alle Kennzeichen wirklich fossiler Körper: jene Gleichzeitigkeit, chemischen Zersetzungs-Zustand, Lagerung u. s. w.; — während die Knochen des *Aude*-Departements zwar ebenso zersetzt, ähnlich gelagert, auch mit Resten ausgestorbner Thierarten vorkommen, welche aber keinen andern Zustand der Dinge voraussetzen, die antediluvianische Bevölkerung nicht charakterisiren, daher jene den Namen „fossiler Menschenreste" nicht verdienen. —

Im Uebrigen ist es wahrscheinlich, dafs zu *Bize* und an vielen andern Orten die Knochen, Schnecken, Steine, der Lehm durch Tagewasser allmählich in die Höhle geschwemmt worden sind, eine Erklärungs-Art, welche Bertrand Geslin auch für *Adelsberg* und *Banwell* ausgesprochen, und womit übrigens andre Erklärungs-Arten für andre Höhlen nicht ausgeschlossen werden sollen.

Destrem: über die Knochenhöhle von *Bize*, in einem Briefe an Cordier, 11. Mai 1829. (Fér. *Bull. sc. nat.* 1829 *Juillet*. 100.) D. hat die Menschen-Gebeine in den Knochen-Höhlen von *Bize*, welche Marcel de Serres und Tournal der Sohn beschrieben, ebenfalls beobachtet, aber in Schichten, welche offenbar verschieden sind von jenen, welche die wirklich fossilen Knochen enthalten.

Marcel de Serres berichtet von fünf neuen Knochen-Höhlen, Reste ausgestorbener Thiere zugleich mit Kunstprodukten

Digitized by Google

enthaltend, welche Dr. Pitorra zu *Fauzan* bei *Cesseras* unweit *Bize*, im SW. des *Hérault*-Departements gefunden (*Revue d. Ann. scienc. nat.* 1829; *Dec.* 148.). Unter den Knochen sind welche von einer Bären-Art, viel gröfser, als Ursus spelaeus (ib. p. 155.)

Fitzinger: über die zu Wien, in der Sandgrube am *Rennwege* kürzlich aufgefundenen fossilen Zähne und Knochen eines urweltlichen Thieres (Wien, 1827; 22. pp. 8°. I Taf.). Am 31. Juli 1827 wurden zwei Stofszähne, Bruchstücke von Ober- und Unter-Kiefer, und zwei Halswirbel von Mastodon angustidens am bezeichneten Orte gefunden. Dabei ein Unterkiefer von Anthracotherium. Schon früher kamen in Oesterreich Reste vor, denen von Mastodon ähnlich.

Marcel de Serres, Dubreuil und Jean-Jean: über die verschiedenen Arten fossiler Hyänen in der Höhle von *Lunel-Vieil* (*Mémoir. d. Mus. d'hist. nat.* 1828. *IX. ann.* 4 *cah. p.* 269 — 312 mit drei Tafeln.) Man kennt 2 — 3 Arten lebender Hyänen, nämlich die gestreifte des Orients: Canis hyaena Lin., die gefleckte vom *Cap*, Canis crocuta Lin., und eine braune kleinre von *Nubien* und *Abyssinien*, deren Cuvier gedenkt. Ebenso gibt es drei fossile Arten: nämlich Hyaena spelaea, die einzige, welche bisher mit einiger Ausführlichkeit beschrieben worden, der zweiten lebenden Art verwandt, Hyaena prisca, mehr der gestreiften analog, und H. intermedia, vielleicht ein Bastard von beiden, mit einem Fleischzahne wie bei der braunen lebenden Hyäne, aber viel stärker und kräftiger nicht nur als diese, sondern auch als die andern Arten. Doch soll durch Beilegung besondrer Namen nicht behauptet werden, dafs alle diese fossilen Arten von jenen lebenden verschieden seyen. Die vergleichende Beschreibung bezieht sich hauptsächlich nur auf die Schädel-Theile, da von den übrigen schwer zu bestimmen ist, zu welcher Art von Schädeln sie gehören. [Die vergleichende Beschreibung und Ausmessung aber auf den Seiten 280 — 283, und 300 — 303 lassen sich nicht ausziehen.]

Schädel: zwei von H. prisca, zwei von H. spelaea, einer von der H. intermedia. Die H. spelaea unterscheidet sich leicht

Digitized by Google

von H. prisca durch gröfsere Dimensionen des Kopfes überhaupt, durch eine gröfsere Convexität der Seitengegenden des Schädels, durch eine oben und hinten minder vorspringende Bildung der Crista sagittalis, durch eine steiler abfallende Gesichtslinie, durch die schmälere Antlitz-Gegend, und durch einen spitzren zitzenförmigen Fortsatz. Die Hyaena intermedia hat im Ganzen ungefähr die Form und Gröfse des Schädels, wie die vorige. Aber die Crista sagittalis ist länger und vorspringender, so wie bei H. prisca, wozu sich noch ein sehr auffallender Character am unteren Fleischzahn gesellt. Aufserdem aber, dafs im Ganzen genommen die Dimensionen der fossilen Hyänen-Arten gröfser als die der lebenden sind, scheinen auch die Geruchs-Apparate bei jenen Arten entwickelter gewesen zu seyn. Zersägt man die Schädeldecke der gestreiften Hyäne, so findet man darunter nur die Sinus frontales. Thut man dieses aber bei H. spelaea und H. prisca, so findet man die Ossa parietalia ihrer ganzen Länge nach verdoppelt bis zu ihrer Einfügung in das occipitalis, wodurch eine Erweiterung der Geruchs-Höhlen entsteht, welche die Vf. Sinus parietales nennen. Diese letztern kommuniziren mit den ethmoidales, und öffnen sich zugleich in den mittleren Gang der Nasengruben. Auch die Sinus frontales sind bei den fossilen Arten viel weiter als bei den lebenden. Die stärkere Entwickelung des Geruchsorganes läfst wohl auf eine stärkere Ausbildung des räuberischen Instinktes dieser Thiere schliefsen. — Dieser Vermuthung kommt noch zu Gunsten, dafs die Crista occipitalis media, bei den lebenden Hyänen-Arten schon mehr als bei den andern Raubthieren entwickelt, bei den fossilen und namentlich bei H. prisca eine noch weit stärkere Entwickelung erreicht. Auch stehen die Condyli occipitales der fossilen Arten nie symmetrisch auf einer parallelen [?] Linie, wie bei den lebenden. Die Augenhöhle der H. spelaea ist minder gerundet, mehr dreieckig, hinten stärker ausgerandet und verliert, gegen die lebenden Arten gerechnet, sehr viel an Gröfse, in gleichem Verhältnisse, als die Jochbein-Grube an Ausdehnung gewinnt. Der Unterrand der Augenhöhle ist stumpf und gerundet, nicht scharf, wie bei der lebenden Art. Die Oberkieferbeine der fossilen Arten sind, der Entwickelung der Zahnhöhlen wegen, unten mehr gewölbt, als die der lebenden, und die supramaxillaria der drei fossilen Arten nähern sich mehr denen der Katzen als der Hunde. Die äufsre Mündung des Canalis suborbitalis ist kleiner und minder ausgerandet bei den fossilen Arten, und sein

Digitized by Google

enthaltend, welche Dr. Pitore zu *Fausen* bei C[illegible] *Bise*, im SW. des *Hérault*-Departements gefunden [illegible] *d. Ann. scienc. nat.* 1829; *Dec.* 148.). Unter den [illegible] welche von einer Bären-Art, viel gröfser, al[illegible] laeus (ib. p. 155.)

Fitzinger: über die zu Wien, in de[illegible] *Rennwege* kürzlich aufgefundenen fo[illegible] Knochen eines urweltlichen Thie[illegible] pp. 8°. I Taf.). Am 31. Juli 1827 wurden z[illegible] stücke von Ober- und Unter-Kiefer, un[illegible] Mastodon angustidens am bezeichn[illegible] bei ein Unterkiefer von Anthracoth[illegible] kamen in Oesterreich Reste vor, denen [illegible]

Marcel de Serres, Dubrueil u[illegible] verschiedenen Arten fossiler [illegible] von *Lunel-Vieil* (*Mémoir. d. Mus. d*[illegible] *cah. p.* 269 — 312 mit drei Tafeln.) [illegible] bender Hyänen, nämlich die ges[illegible] hyaena Lin., die gefleckte vom [illegible] und eine braune kleinre von *Nubie*[illegible] gedenkt. Ebenso gibt es drei fo[illegible] spelaea, die einzige, welche [illegible] keit beschrieben worden, der z[illegible] Hyaena prisca, mehr der g[illegible] media, vielleicht ein Bastard [illegible] zahne wie bei der braunen le[illegible] und kräftiger nicht nur als di[illegible] Arten. Doch soll durch Bei[illegible] hauptet werden, dafs alle die[illegible] verschieden seyen. Die verg[illegible] hauptsächlich nur auf die S[illegible] schwer zu bestimmen ist, z[illegible] hören. [Die vergleichende [illegible] auf den Seiten 280 — 283, [illegible] ziehen.]

Schädel: zwei von H[illegible] von der H. intermedia. Di[illegible]

[illegible] und [illegible] Gelen[illegible] niedriger [illegible] schwächer[illegible] abhängen kann. [illegible] als bei den foss[illegible] und nur sehr [illegible] ahlzähne. Auch die [illegible] Unterscheidung der [illegible] Backenzähnen sind nur die [illegible] er erste Backenzahn einfach [illegible] eiche Form und Dimensionen [illegible] ritte bei H. spelaea ist kegelfö[illegible] an der Basis und zwei Kanten, [illegible] innern und vordern Basis herab[illegible] chzahn hat stets eine dreilappige [illegible] e bei der gestreiften Art, sind die [illegible] hinten gleich lang. Bei H. spelaea [illegible] ist der hintre Lappen allein fast so [illegible] Bei H. spelaea hat der Zahn 0,m036, [illegible] Länge, bei H. prisca 0,m032 und 0,m010. [illegible] intermedia steht zwischen beiden in der [illegible] spelaea näher. — Die untern Backen-

Digitized by Google

ei andern
en

e
im
plat-
rchen
m hin-
Höcker.
weilappige
ften Art, ei-
eiten Lappens,
nz fehlt, so dafs
r durch seine hin-
ist bei H. interme-
nen kleinen kegelför-
en Höcker, der unten
t, unfern seiner Verbin-
es hier im Verhältnifs zu
er ist viel kleiner, als bei
ach hinten. Zuweilen ist er
erchen innerhalb des Fortsatz-
n der H. prisca ist klein, drei-
nd zwei nach aufsen, einer nach
mufs bei H. spelaea noch kleiner
spelaea hat der obre Fleischzahn als
an der innern Basis des mittleren Lap-
er an der des vordern.

pfes und der Glieder. Wohl finden sich
ichte Unterscheidungs-Merkmale von denen
, und selbst zwischen verschiedenen fossilen
r leider weifs man dann nicht, zu welcher
letzteren gehören.

glauben nicht, dafs die Hyänen jene Höhlen be-
e Ueberreste jener mannichfaltigen anderen Thiere
ppt haben, sie zu verzehren. Denn es kommen noch
stärkerer Raubthiere zugleich dort vor, von welchen
lbe annehmen müfste, was dann ein geselliges Leben
nen mit Löwen und Tygern andeuten würde, was nicht
bar; sondern dieselbe Ursache, welche das Diluvium nach
dem Rückzuge des Meeres über die Oberfläche des Bodens und

Digitized by Google

grofser Durchmesser ist queer, nicht schief, wie bei den lebenden. Der Jochbogen ist bei H. spelaea dicker und breiter, als bei der gestreiften lebenden Art. Das Backenbein ist convex, statt flach. Die Gelenkhöhle ist aufserordentlich breit und grofs bei H. spelaea. An einem der Schädel dieser Art bemerkt man an der linken Seite ein tiefes Loch, wie von einem starken Eckzahne eines Bären, welcher durch die äufsere Platte des parietale hindurch in den Sinus parietalis eingedrungen und wieder ausgeheilt ist; ähnlich wie an jenem Gaylenreuther Schädel. Gehören die Schädel-Theile noch jungen Individuen an, so sind sie sehr schwer zu bestimmen, weil die Schädel nun sehr aufgetrieben, die Cristae sagittalis und occipitalis wenig vorspringend, und alle Formen des Schädels gerundet sind, wie bei jungen Hunden und Alpenbären. — Von neun aufgefundenen Unterkieferhälften gehören drei der H. spelaea an. Sie scheinen schwächer zu seyn bei H. intermedia, noch mehr bei H. prisca. Bei H. spelaea und H. intermedia ist der Kronenfortsatz fast senkrecht, bei H. prisca geht er schief nach hinten. Die Höhle, welche an der Aufsenseite des Unterkiefers den Kaumuskel aufnimmt, ist breiter und ausgedehnter bei H. spelaea, als bey intermedia, und viel mehr als bei H. prisca. Bei Canis hyaena steht der Gelenkkopf des Unterkiefers über dem Niveau der Zähne, viel niedriger aber bei der fossilen, was jedoch theilweise von dem schwächern oder stärkern Vorragen des Fleischzahnes allein abhängen kann. Das Kinn-Loch ist bei C. hyaena viel gröfser, als bei den fossilen.

Zähne. Schneidezähne sind wenige, und nur sehr abgenutzt gefunden worden. Mehr Eck- und Mahlzähne. Auch die Eckzähne waren so abgenutzt, dafs sie zur Unterscheidung der Arten nicht dienen können. Unter den Backenzähnen sind nur die Fleischzähne wichtig. Oben ist der erste Backenzahn einfach bei H. spelaea. Der zweite hat gleiche Form und Dimensionen bei H. spelaea und prisca, der dritte bei H. spelaea ist kegelförmig geneigt, mit einem Kranze an der Basis und zwei Kanten, welche von der Spitze nach der innern und vordern Basis herabziehen; der vierte oder Fleischzahn hat stets eine dreilappige Schneide. Bei H. prisca, wie bei der gestreiften Art, sind die drei Lappen von vorn nach hinten gleich lang. Bei H. spelaea aber und der gefleckten Art ist der hintre Lappen allein fast so lang, als die zwei vordern. Bei H. spelaea hat der Zahn 0,^{m}036, der hintre Lappen 0,^{m}016 Länge, bei H. prisca 0,^{m}032 und 0,^{m}010. Der Fleischzahn der H. intermedia steht zwischen beiden in der Mitte, doch dem der H. spelaea näher. — Die untern Backen-

Digitized by Google

zähne der H. intermedia sind gröfser, als bei den zwei andern Arten. Unten hat der erste Backenzahn der H. spelaea einen Höcker näher dem vordern als dem hintern Theile des Zahnes, und von zwei Höckerchen vor und hinter der Basis der Krone gehen zwei Kanten nach der Spitze. Der zweite Mahlzahn ist im Allgemeinen gröfser, bildet einen aufsen gerundeten, innen platten Kegel, der sich hinten durch eine Kante mit zwei Höckerchen verbindet. Der dritte ist minder hoch, und hat an seinem hintern Ende einen, vom mittleren Kegel mehr getrennten Höcker. Der vierte untre, oder Fleisch-Zahn besitzt eine zweilappige Schneide und hat bei H. prisca, wie bei der gestreiften Art, einen oft spitzen Höcker an der innern Seite des zweiten Lappens, welcher bei H. spelaea und der gefleckten Art ganz fehlt, so dafs dieser Zahn sich von dem analogen des Tygers nur durch seine hintre Fortsatz-Fläche unterscheidet. Dieser Zahn ist bei H. intermedia gebildet wie bei der spelaea, bis auf einen kleinen kegelförmigen, sehr spitzen, selten abgestumpften Höcker, der unten innerhalb des Hinterlappens befindlich ist, unfern seiner Verbindung mit dem Fortsatz-Felde, welches hier im Verhältnifs zu H. prisca sehr klein ist. Jener Höcker ist viel kleiner, als bei H. prisca, und liegt viel weiter nach hinten. Zuweilen ist er doppelt; wo dann das zweite Höckerchen innerhalb des Fortsatz-Feldes liegt. — Der Höckerzahn der H. prisca ist klein, dreihöckerig; von den Höckern sind zwei nach aufsen, einer nach innen gekehrt. Dieser Zahn mufs bei H. spelaea noch kleiner gewesen seyn. Bei der H. spelaea hat der obre Fleischzahn als Milchzahn einen Höcker an der innern Basis des mittleren Lappens, als Ersatzzahn aber an der des vordern.

Knochen des Rumpfes und der Glieder. Wohl finden sich gewöhnlich einige leichte Unterscheidungs-Merkmale von denen der lebenden Arten, und selbst zwischen verschiedenen fossilen Exemplaren. Aber leider weifs man dann nicht, zu welcher Schädelart diese letzteren gehören.

Die Verf. glauben nicht, dafs die Hyänen jene Höhlen bewohnt, und die Ueberreste jener mannichfaltigen anderen Thiere dahin geschleppt haben, sie zu verzehren. Denn es kommen noch Reste viel stärkerer Raubthiere zugleich dort vor, von welchen man dasselbe annehmen müfste, was dann ein geselliges Leben der Hyänen mit Löwen und Tygern andeuten würde, was nicht annehmbar; sondern dieselbe Ursache, welche das Diluvium nach dem Rückzuge des Meeres über die Oberfläche des Bodens und

Digitized by Google

in Felsspalten umhergestreut hat, hat auch diese Knochen hier selbst niedergelegt.

Marcel de Serres: Notiz über die Knochen-Höhle im Grobkalke bei *Lunel-vieil* (*Mém. d. l. Soc. Linn. d. Paris V.* 1826. 442—462.) [Dieſs ist nur der Entwurf zu einem andern ausführlicheren und gründlicheren Aufsatze, welchen 1828 der Vf. mit zwei andern Gelehrten gemeinschaftlich in die *Mémoires du Muséum* hat einrücken lassen, und welchen wir daraus mittheilen werden.]

Jul. Delanoue: über die Knochenhöhle von *Miremont* (*Le Globe*, 1828. 6. *Août.*). D. schreibt vom 15. Juli 1828, von *Souffignac* bei *Miremont* im *Dordogne-Departement*, an Alex. Brongniart, dafs man nun auch in der Grotte von *Miremont* fossile Knochen gefunden, worin ihr Vorkommen bisher geläugnet worden (*Annal. d. min. VII.* 1822. 597.). Das Gebirge scheint zur Kreide oder zu einem Gliede zwischen dieser und der Jura-Formation gehörig. Die Höhle ist viel geräumiger, als man (a. a. O.) angegeben. Die zahlreichen, aber schmalen, gleichförmig weiten Gänge haben über 2000 Schritte Länge, worauf sie sich in schmälere Zweige verästeln, in welchen erst die meisten Knochen enthalten sind. Diese liegen in rothem, zähem Lehme mit Quarz-Fragmenten und Konchylien, und reichen darin bis zur Oberfläche, wo sie zerreiblich werden. D. glaubt, dafs Zähne und Knochen dem Ursus spelaeus angehören. — Stalaktiten kommen in der Höhle nicht vor. 200 — 400 Schritte vom Eingang entfernt, finden sich mehrere Mergel-Schichten, welche viel neueren Ursprungs zu seyn scheinen, und keine fossile Gebeine, wohl aber Trümmer von Töpferwaaren enthalten, jenen ähnlich, die man hin und wieder in Alluvial-Land findet, und aus der Zeit der Gallier vor den Römern herschreibt.

Marcel de Serres und Farines: Nachrichten über die Knochen-Höhle zu *Argou* bei *Perpignan* in den Ostpyrenäen. (*Annal d. scienc. nat. XVII.* 1829. *Juli. p.* 276 — 801.

Digitized by Google

Dieselbe Original-Abhandlung steht auch in *Annal. d. Chim. et Phys.* 1829. *Juillet.* 297 — 322.) Allgemeine Bemerkungen. Dieselbe Ursache, welche die fossilen Knochen in den Alluvionen der Erdoberfläche verbreitet hat, hat auch ihre Ablagerung und Anhäufung in den Knochen-Breccien und in den Höhlen veranlasst. Das Wasser hat um so gröfsre Thier-Reste dahin geschwemmt, je gröfser die Fels-Oeffnungen waren, durch welche sie hinein gelangen konnten. Die Ablagerungen in jenen vertikalen (Spalten) und horizontalen (Höhlen) Räumen im Gesteine sind demnach nur die unterirdischen Fortsetzungen gleichzeitiger Bildungen der Oberfläche. Aus diesem Grunde enthalten jene Räume nur dann Knochen, wenn ihre vertikale und horizontale Entfernung von den gleichzeitigen [selbst Knochen-führenden] Tertiär-Gebilden nicht zu grofs ist, und wenn Anschwemmungen von Sand, Lehm und Geschieben ihren Boden bedecken. — Das Departement der *Ost-Pyrenäen* enthält, gleich andern mittelmeerischen Becken, tertiäre Bildungen nur gegen das Littorale, und zwar in ungefähr gleicher Entwickelung in den drei grofsen Pyrenäen-Thälern des *Tech*, des *Têt* und des *Agly*; und da in dem letzteren die Kalk-Formationen mehr herrschend sind, so sind dort auch die Höhlen häufiger, als in den andern; aber nur die Höhle von *Argou* ist Knochen-haltig befunden worden. — Verfolgt man nämlich die Kalkgebirg-Reihe, welche einen Theil der *Corbières*-Kette ausmacht, von *Opoul* bis *Estagel*, so trifft man mehrere Höhlen an. Jene von *Perillos* ist die geräumigste, und voll Stalaktiten, doch enthält sie eben so wenig Geschiebe als Knochen. Unfern von ihr liegen drei andre auf dem Wege nach *Pasioli*, ohne Stalaktiten, ohne Anschwemmungen, ohne Gebein-Reste. Folgt man von *Vingrau* dem Strome gleichen Namens nach der Meierey *Argou*, so trifft man die *Caverne gouine* und jene von *Perroux*, und auf dem Plateau am Ende des Thales ist die *Grotte d'en bec de Callenove*, welche 16 Meter Tiefe auf 7 M. Breite und 6 M. Höhe hat, und auf deren Boden sich keine andre, als Pflanzen-Erde befindet, welche Thierknochen aus unsrer Zeit enthält (Haasen und Schaafe). Endlich bei *Génégah*, ½ Stunde östlich von *Vingrau* ist noch eine geräumige Höhle, wenig über dem Thale erhaben, deren Boden zwar mit sandigem Lehme voll Kalk- und Quarz-Geschieben bedeckt ist, doch ohne Knochen zu enthalten. Weil man jenen Quarz in der Gegend als Feuerstein verwendet, so wird diese Höhle *Caune de las pedras fougueras* genannt. Jedoch ist zu bemerken, dafs hier die Nachgrabungen nach Knochen nur an einer Stelle und

Digitized by Google

nicht tief genug angestellt worden sind. Südöstlich vom Dorfe *Vingrau*, am Ende der Hochebene *en Parès*, ist noch eine, nicht geräumige Höhle, 12 Meter über dem Thale, und zwei Meter hoch und breit, welche aber seit langer Zeit als Schaafstall dient und wo deßhalb alle anfänglich vorhandene Erde mit dem Dünger weggeschafft worden seyn mag. Der Eingang einer andern Grotte, *la Caune de las Encantades*, bei demselben Dorfe ist vormals von den Bauern mit einem großen Felsstücke verschlossen worden, um sich von den darin wohnenden Hexen befreit zu erhalten, und niemand war zu bewegen, sie wieder zu öffnen. Und gerade diese soll der Ueberlieferung zufolge voll Knochen seyn.

Beschreibung der Höhle von *Argou*, und ihres Knochen-haltigen Lehmes. Unter allen Höhlen des *Agly*-Thales ist dahin nur die obengenannte mit Knochen versehen. Sie liegt nur eine kleine halbe Stunde vom Dorfe *Vingrau*, eben so weit von *Tautavel* und zwei Stunden östlich vom Städtchen *Estagel*, 80 Meter hoch gerade über der engen Schlucht, durch welche der *Verdouble*-Strom aus dem *Pasiols*-Thale in das von *Tautavel* eindringt. Sie steht in Kalk von blau- und aschgrauer Farbe und feinem Korne, voll Spath-Adern, welcher weder organische Reste enthält, noch aus der Ueberlagerung erkannt zu werden vermag. Nur am Fuße bedecken ihn schwarze, bituminöse, glimmerige Kalkmergel von ungewissem Alter. Doch dürfte er eher zum Gryphitenkalke als zum grauen Belemnitenkalke des südlichen Frankreichs zu rechnen seyn. Man hat Mühe den Eingang der Höhle zu erklimmen, vor welchem man dann noch eine kleine Ebene findet, umgeben mit einer Mauer, um zu gewissen Zeiten Vieh dort zu halten, und bedeckt mit einem Lehme voll fossiler Knochen, der von den Hirten mit dem Dünger immer mehr und mehr weggebracht wird. Die Höhle besteht aus folgenden vier aufeinander folgenden Theilen mit immer mehr ansteigendem Boden: 1) aus einem oben offenen Vorraume, dessen Eingang 15 Meter hoch ist, und dessen Erstreckung selbst 11 — 12 Meter beträgt. Der Boden besteht aus mehreren Lehmschichten mit Knochen, welche zu einer Knochenbreccie verhärtet sind; 2) aus einer geräumigen, unregelmäßig gerundeten Halle, welche durch eine eiförmige 30 — 35 M. weite Oeffnung in ihrer Decke nach oben ausmündet, und am Boden mit drei Arten von Lehme bedeckt ist, welche jedoch nicht durch diese Oeffnung hereingekommen zu seyn scheinen; 3) aus einer bedeckten Halle, von 18 M. Länge und 8 M. größter Breite, deren Gestalt unregelmäßig

Digitized by Google

, ohne viele Verengerungen und Erweiterungen darzubiethen, l deren Decke nach hinten stets niedriger wird, doch 6' über n Boden bleibt. Der Boden ist uneben, aus Lehm gebildet, leher mit den Flötzen des Kalkgebirges von NW. nach SO. lt, auf welcher Seite auch die meisten Knochen in ihm angeft sind, obschon er deren im Ganzen weniger enthält, als die ngen Theile der Höhle; 4) aus einem schmalen gewundenen nge, in welchem man nur auf dem Bauche kriechen kann. Er gt am SO.-Ende der bedeckten Halle, und zieht sich 600 M. ft fort, bis er auf der entgegengesetzten Seite des Berges ausindet. Durch ihn scheinen die Geschiebe und Knochen in die hle gelangt zu seyn. — Die Knochen liegen ganz ohne Ordng im Lehme zerstreut, und um so mehr angehäuft, je tiefer desmal der Boden. Jedoch sind die Lehmschichten ziemlich rizontal, und die Knochen wenig abgerieben, doch so stark rbrochen, dafs kein Theil eines Skelettes aus der grofsen ahl ihrer Trümmer ergänzt werden konnte. Der Lehm enthält iel Sand, doch mehr kalkiger als quarziger Natur, und etwas imalische Materie, so dafs er, erhitzt, Ammoniac entwickelt nd schwarz wird. Er ist von dreierlei Art, und 8 — 9 M. hoch ber dem festen Felsboden der Höhle angehäuft. Die oberste chichte hat ganz das Ansehen einer Knochenbreccie, ist hart, it dem Kalkgesteine verkittet, röthlich gelb, enthält Kalkruchstücke, einige kleine Quarzgeschiebe und Knochentrümmer, mal an der tiefern SO.-Seite; Mächtigkeit 2 — 2,5 Meter. Die ittlere Schichte besteht aus gelblichem nur halb gebundenem nde, jenem in den obersten Süfswasser-Formationen der Mitlmeerischen Becken sehr ähnlich, voll Kalkbruchstücken und nochen: gröfser, zahlreicher und vollständiger erhalten, als in er obersten Schichte. Nur die Quarzgeschiebe sind seltener, ler theilweise ersetzt durch Kalkgeschiebe, und beide sind grö-er als dort; Mächtigkeit 3 — 3,6 Meter. Die unterste Schichte t loser, fast staubartig, noch reicher an Kalkgeschieben, und it weit vollständiger erhaltenen Knochen. Auch Kalkmergelcke kommen darin vor, und gerundete, schwärzliche, hohle r mit Lehm erfüllte Konkretionen, welche man um so mehr Exkremente halten könnte, als sie reich an thierischer Maie und durchbohrt sind von Käfer-Larven, welche sich zuilen noch darin vorfinden, anscheinend zu den Geschlechtern donus oder Hamaticerus gehörig; Mächtigkeit 3 — 3,8 M.

Digitized by Google

— Fallen der Kalkflötze unter 15° — 20° von NW. nach SO. oder von W. nach O., gegen die Schlucht des *Verdouble*.

Von den fossilen Knochen in dieser Höhle. Sie haben nicht so sehr Aehnlichkeit mit den Knochen andrer Höhlen des südlichen Frankreichs (die Knochen im Sande am Ende der *Lunel*-Höhle ausgenommen), als mit jenen des tertiären Meeressandes von *Montpellier*. Sie sind gelblich wie diese und haben denselben Grad von Festigkeit; nur sind sie etwas härter und leichter. Nur jene im Breccien-artigen Lehme sind weifslich. Sie enthalten noch 0,02 organischer Materie. Ihrer starken Zertrümmerung wegen ist es schwer, sie zu bestimmen; dennoch haben sich *dar* aus 7 — 8 Arten fossiler Thiere ergeben, worunter jedoch keine Reste von Raubthieren: nur Spuren ihrer Zähne scheinen an gewissen Knochen bemerkbar zu seyn. Rhinoceros tichorhinus hat mehrere Mahlzähne, Bruchstücke des Schenkel- und Oberarm-Beines, Hand- und Mittelhand-Knochen hinterlassen, und von dieser nämlichen Art finden sich auch Ueberbleibsel im tertiären Meeressande von *Montpellier*. — Sus: ein Lendenwirbel irgend einer grofsen Art. — Equus: Die gröfste Menge der vorfindlichen Knochen stammt vom Pferde, und zwar theils eines mittleren, theils des gröfsten Schlages her: einige von jungen, andre von alten Individuen selbst von 17 — 18 Jahren. — Bos: Man findet Knochenreste von zwei verschiedenen Arten, deren eine so grofs, wie B. urus, die andre nur, wie unser Hausochse gewesen seyn mufste. Die erste Art kommt auch in den Höhlen von *Bize*, von *Saint-Martin de Londres*, von *Pondres*, von *Souvignargues* und von *Alt-Lunel* wieder vor. — Ovis: Knochen und Zähne, die letzteren zahlreich und nach allen Dimensionen viel bedeutender als bei unseren gröfsten jetzigen Schaafen, doch ohne einen sonstigen Unterschied zu zeigen. — Cervus: zwei Arten: eine gröfsre vom Subgenus Anoglochis (Capreolus), gröfser und schwerer, als der Edelhirsch, und zwar wahrscheinlich identisch mit dem Capreolus Tournalii Christol; was sich jedoch nicht mit Sicherheit bestimmen läfst, weil keine Geweihe gefunden worden. Die andre Art vom Subgenus Cataglochis hat eine Geweih-Stange geliefert, welche der des Cervus Reboulii von *Bize* zu entsprechen scheint: diese Art ist kleiner als selbst unser Reh, und mufs aufserordentlich schlank und behende gewesen seyn, nach der Dünne der Läufe und nach der elegant gerundeten Form der Gelenk-Rollen zu urtheilen. — Eine genauere Bestimmung der Arten nach den Knochen ist wegen deren schlechten Erhaltenseyns leider nicht möglich. Da die

Digitized by Google

Raubthier-Reste gänzlich zu fehlen scheinen, so mufs man doch wohl die starke Zertrümmerung der Knochen einer andern Ursache zuschreiben als den Raubthier-Zähnen. — Es dürfte wohl in Bälde möglich seyn, die Beschreibung noch mehrerer Knochenhöhlen zu liefern.

Eine frühere vorläufige Notitz über diese Höhle hatten die Verf. durch Cordier der Pariser Akademie vorgelegt (*Fér. bull. sc. nat.* 1829. *Juillet.* 100 — 101).

J. A. Wagner's Beschreibung der Ueberreste urweltlicher Säugethiere aus den *Muggendorfer* Höhlen, welche in der Sammlung der Universität *Erlangen* aufbewahrt werden. (*Isis* 1829. IX, 966 — 494.) Die meisten Knochenreste aus den *Muggendorfer* Höhlen hat die Universität *Erlangen* durch Ankauf der Apotheker Frischmann'schen Sammlung vor einigen Jahren erworben. 1) Ursus spelaeus: eilf Schädel, und Knochentheile um das ganze Skelett zusammenzusetzen. Stirnhügel sehr aufgetrieben, Stirne treppenartig absezend gegen die Nasen-Fläche. Bei alten Individuen vereinigen sich die Stirnkämme viel weiter vorn zum Pfeilnaht-Kamm, als bei jungen. Der kleine Zahn hinter dem obern Eckzahn fehlt überall; eben so an vielleicht allen Unterkiefern, von welchen eine grofse Anzahl vorliegt. Oberarm-Knochen sind zwei gröfsre und ein kleiner (so wie der Cuvier'sche), über dem innern Condylus nicht durchbohrte vorhanden, welche W. als zu verschieden grofsen Individuen einer Art gehörig ansieht, und, gerade gegen Cuvier's Meinung, zu U. spelaeus (statt U. arctoideus) rechnet, weil sie gemein, jene andern aber selten sind. — 2) Ursus arctoideus Cuv. Mit Bestimmtheit kann nur ein Oberschädel hieher gerechnet werden, der den Treppen-förmigen Absatz an der Stirne nicht hat, dessen Stirnhügel schwach, dessen Pfeilnaht-Kamm nur so kurz, als bei jungen Individuen jener Art ist. Er wird ebenfalls beträchtlich grofs: der Schädel ist 0,457 Meter lang. — 3) Ursus priscus Goldf. Ein Unterkiefer mit hintrem und vordrem Backenzahn, die von Goldfuss angegebenen Merkmale tragend, aufserdem der hintre Backenzahn sehr klein. — 4) Hyaena spelaea Goldf. Einige Unterkiefer, viele Zähne, ein Schenkelbein-Stück. Der von Goldfuss beschriebene Unterkiefer stammte von einem kleinen Indi-

Digitized by Google

viduum; jene, welche der Vf. untersuchte, sind gröfser, etwas wie das Bruchstück, welches Goldfuss H. spelaea major benannt hat, und welches dem Vf. keine Proportions-Verschiedenheit von seinen Unterkiefern ergab. Er glaubt daher, dafs alle diese Kiefer nicht von Varietäten, sondern von Individuen verschiedenen Alters abstammen. — 5) Felis spelaea Goldf. Ein Vorderschädel, ein linker Oberkiefer, ein Bruchstück desselben, ein rechter Unterkiefer, einige Wirbel, eine Speiche, ein Oberschenkel. Der Schädel zeigt Abweichungen von dem, durch Goldfuss beschriebenen. Der Vf. findet mit Esper die Entfernung des Unter-Orbital-Loches vom Augenhöhlen-Rande nicht gröfser, und dessen Längen-Durchmesser nicht kleiner, als beim gemeinen Löwen, weshalb wohl dieser Theil der, von Cuvier aus der Goldfuss'schen Abbildung nachgetragenen, Arten-Verschiedenheit wegfiele. In jene Abbildung könnte sie durch eine fehlerhafte Ergänzung gekommen seyn. Aber noch insbesondre bemerkenswerth ist, dafs am Vorderschädel-Fragment der vordre Mahlzahn auf der rechten Seite eine grofse deutliche Zahnhöhle hinterlassen hat, wovon auf der linken Seite keine Spur, so dafs man schliefsen mufs, dieser Zahn falle sehr frühzeitig aus, wodurch sich auch die entgegengesetzten Angaben in den Goldfuss'schen u. a. Schriften über diesen Zahn erklären liefsen. Speiche unten mehr als 5/4 sobreit, als beim Löwen. — 6) Canis spelaeus Goldf. Aufser Hundeknochen neueren Ursprungs kommen auch Wolfs-Gebeine in jenen Höhlen vor, welche ganz die Consistenz, das Ansehen, das Anhängen an die Zunge und das Vorkommen, wie jene Reste ausgestorbener Arten besitzen. W. untersuchte drei Oberkiefer-Bruchstücke, drei rechte Unterkiefer; Halswirbel; Beckenfragmente und Fufsknochen. An den erhaltenen Theilen des Schädels scheinen sich nur individuelle Unterschiede vom gemeinen Wolfe vorzufinden; doch ist der des fossilen etwas gröfser. Auch die Dimensionen der andern Theile sind gewöhnlich um 0,05 — 0,15 gröfser. Sonst nichts Erhebliches. — 7) Canis minor nennt der Verf. den Höhlenfuchs, dessen relatives Alter Rosenmüller und Cuvier aus schon fossilen Gebeinen nicht mit Sicherheit bestimmen konnten. Der Vf. hatte einen Schädel und zwei Unterkiefer aus den *Muggendorfer* Höhlen, welche offenbar neueren Ursprungs wären. — 8) Gulo spelaeus Goldf. Aufser dem zwei Schädeln, welche Goldfuss und Sömmerring besessen, ist ein solcher nebst einem Unterkiefer und einem Schenkelknochen in der Sammlung der *Erlanger* Universität. Der alte Schädel ist bis auf den Jochbogen voll-

Digitized by Google

ständig. Nirgends ergeben sich Unterschiede vom lebenden Vielfrafs. — Den Wiederkäuer-Knochen der *Muggendorfer* Höhlen hatte schon Rosenmüller einen neuern Ursprung zugeschrieben. — 9) Cervus ein Fersenbein vom *Brunnenstein*, ein Unterkiefer. — 10) Bos: Halswirbel. Beiderlei Knochen sind sicher neuern Ursprungs. Esper hat einen grofsen Halswirbel aus dem *Schneiderloche* (Taf. 13. Fig. 1) abgebildet, mit der Vermuthung, dafs er seiner Gröfse wegen von einem Elephanten stamme, welche Bemerkung auch Cuvier aufgenommen. Goldfuss aber läfst Esper'n hier ein Rhinoceros vermuthen. W. endlich, welcher das Original untersucht, findet, dafs es einem Ochsen angehöre, und alle Verhältnisse zeige, wie die wirklich urweltlichen Knochen jener Höhlen. Dieser Wirbel, etwas beschädigt, übertrifft an Dimensionen den entsprechenden Knochen eines 7 Centner schweren Mastochsen um 0,05 — 0,25. Indem nämlich beide an Länge ziemlich gleich sind, ist der fossile beträchtlich breiter und dicker, und die hintre Gelenkhöhle für den dritten Halswirbel ist stärker. Auch die zwei Löcher, welche die Seitenwand des Rückenmark-Kanales durchbohren, haben eine andre Lage. Die Art wird nicht näher bestimmt. Noch andre Ochsenreste daher hatte Esel in *Bremen*. — 11) Nagethier-Reste hat des Vfs. Freund, Dr. Rudolph Wagner kürzlich aus den *Muggendorfer* Höhlen erhalten. — Nur Cuvier's *Felis antiqua* dieser Höhlen (ein Backenzahn und Kieferstück sind beschrieben) hat der Vf. nicht wieder auffinden können.

Egerton: über die Zerstörung Fränkischer Knochenhöhlen. (*Phil. magaz. New series. VI.* 82.) Das *Kühlock* war unter den Fränkischen Knochenhöhlen die interessanteste nach Buckland's Ansicht, weil sie weder Lehm noch Geschiebe, sondern nur Knochen und animalische Erde enthielt, und daher um so sichrer andeutete, dafs die Thiere selbst dort gelebt haben, wo sich ihre Knochen gefunden. Als aber i. J. 1829 der König von Baiern einen Besuch auf *Rabenstein* angekündigt, so stellte der Eigenthümer dieser Burg dreifsig Mann an, liefs die Knochen und gröfsern Steine im *Rabenstein* und *Kühlock* zerschlagen, und die Knochenerde darüber ausbreiten, um einen festen und ebenen Boden zu bilden, auf welchem ihre Majestät die Merkwürdigkeiten dieser Höhlen bequemer sehen könnte. Ein Hyänen-Unterkiefer, einige Bärenknochen,

Digitized by Google

eine im Leben zerbrochne und wiedergeheilte Ulna, Fuchs- und Tyger-Zähne, ein Nashorn-Backenzahn, alle aus dem *Kirkdale*, waren durch einen Arbeiter der Verschönerungs-Sucht entzogen worden.

Knochenhöhle in Mähren. (Hesperus, 1829. März, *Nr.* 66.) Am 24. Dezemb. 1828 entdeckte man zu *Neuschloss*, 2½ Meilen von *Olmütz* in *Mähren*, eine grofse Stalaktiten-Höhle mit vielen Knochen, welche von Stalaktiten bedeckt waren. Man fand 1) eine kolossale Tibia, welche am obern Theile 1½′, an der Rotula 7″ dick ist; die innre Röhre hat 1½″ Durchmesser; 2) einen Schädel, von der Gröfse wie beim Widder, mit zwei nach hinten gekrümmten, 4″ von einander stehenden *Hörnern*, denen des Steinbocks ähnlich; 3) Hirschgeweih-Stücke; 4) ein Menge Schulterblätter, Hüftbeine, von der Gröfse wie beim Pferde u. s. w. — Die besten Exemplare sind nach *Neuschloss*, einem Jagdschlosse des Fürsten von Lichtenstein gebracht worden.

P. Savi: über eine in Italien entdeckte Knochenhöhle (*Nuovo Giornale de' Letterati*, *nro.* 23; 1825; *Sept.* — *Oct. p.* 126. = Fér. *Bull. scienc. nat.* 1829; *Févr.* 204.). Am Golfe von *Spezzia* bei *Cassana* kommen mehrere Höhlen in dichtem Kalke vor. Eine davon enthält fossile Knochen. Savi sammelte deren 24 Stück: einen Femur-Kopf von einer grofsen Katze; zwei Unterkieferstücke und ein Geweihe eines Hirsches; verschiedene Knochentheile des Höhlenbären. Vermuthlich hatte der letztre die Höhle bewohnt. Die Knochen waren inkrustirt mit einer Masse, welche nach Passerini (bei 0,05 Verlust) bestehet aus

0,350 Kohlensäure, Wasser und thierischer Materie,
0,070 Kieselerde und etwas Eisenoxyd,
0,040 Eisenoxyd,
0,040 phosphorsaurem Kalk,
0,025 Bittererde,
0,050 Alaunerde,
0,420 Kalkerde.

0,995

Digitized by Google

VAN BREDA und VAN HEES: Notitz über die Zähne von Wiederkäuern, Dickhäutern und Raubthieren, welche in der Kreideformation des *Petersberges* bei *Maëstricht* gefunden worden (*Ann. d. scienc. nat.* 1829. *Aug. XVII.* 446 — 454.) Bei weitrer Nachsuchung nach fossilen Zähnen [s. dies. Jahrb. I. S. 68 — 69] hat man deren über 500 in demselben Pfeiler des Kreidegebirges gefunden, alle von den schon genannten Geschlechtern. Die Zähne der Wiederkäuer machen 0,50, die der Dickhäuter 0,31, die der Raubthiere 0,19 vom Ganzen aus. Es sind Schneidezähne, Eck- und Backen-Zähne, welche in nichts von denen unsrer gezähmten Ochsen, Ziegen, Schaafe, Schweine, Pferde und Hunde abzuweichen scheinen. Muschel- und Echiniten-Bruchstücke sind mit den Zähnen in der nämlichen Masse enthalten; von den genannten Säugethier-Arten jedoch waren durchaus keine andren Knochen-Reste aufser den Zähnen vorzufinden, nicht einmal Kieferbeine. Organische Materie befand sich nicht mehr in ihrer Umgebung. Die Zähne selbst lagen ohne alle Ordnung durcheinander, und scheinen einem grofsen Druck unterworfen gewesen zu seyn, da manche derselben senkrecht getheilt, und die Theile in derselben Richtung verschoben sind.

Die Gesteinmasse, welche die Zähne enthält, ist feuchter, zerreiblicher, als gewöhnlich, ja fast lose, doch nach allen Richtungen ganz allmählich in das harte Gestein übergehend. Sie enthält zahlreiche Adern braunen, Mangan-haltigen Eisen-Silikates, und kleine Höhlen mit reinem, weifsem, grobkörnigem Quarz-Sande ausgefüllt. Diese Gesteinmasse zieht sich nicht schichtenartig bis in den nächsten Pfeiler fort. Der ganze Berg scheint mit Klüften durchzogen; an der Decke sieht man mehrere dieser kleinen Klüfte, mit Sand und jener eisenockrigen Masse ausgefüllt. In geringer Entfernung von der Stelle, wo die Zähne gefunden worden, ziehen mit Diluvial ausgefüllte, umgekehrt kegelförmige Röhren, sogenannte „Orgelpfeifen" durch die Kreideschichten; und an anderen Orten findet man in den Schichten über den Stollen grofse Räume, welche mit einem Gemenge aus Kreide, Thon und Sand in zusammenhängenden Massen ausgefüllt, und durch bognige Linien deutlich von der wahren Kreide gesondert sind. Auch kommt, mitten in einer Schichte, eine grofse Aushöhlung vor, welche mit Stalaktiten überzogen ist.

Nimmt man alles dieses zusammen, so wird es wahrscheinlich, dafs jene Zähne erst an der Oberfläche des Berges gelegen, dann durch Tagewasser in eine vorgefundene, 80′ tiefe Spalte

Digitized by Google

geführt, und daselbst mit dem kieselig-kalkigen Detritus des Gebirges selbst unter dem Drucke der hohen darüber stehenden Wassersäule vereinigt worden seye. In diesem Falle haben die Thiere, welchen jene Reste angehört, viel später als die Schildkröten und Mosasaurus des *Petersberges*, aber früher gelebt, als die ungeheuren Diluvial-Massen vom Abhange der *Ardennen* herabgeführt, und längs des alten *Maas*-Thales auf die Hochebenen des *Petersberges* selbst und in den von dort niedersetzenden Röhren niedergelegt wurden. Denn fiele jetzt ein Körper in eine jener Orgelröhren hinab, so würde er sich dort von Diluvial umgeben finden; wie denn auch VAN HUNS ein Stück Hirschgeweihe besitzt, welches mit Diluvial-Kies durch eine unten offne Orgelröhre ins Innre des Berges gelangt war. — Jene unsre genannten Hausthier-Arten, demnach schon vor der Diluvial-Bildung lebend, waren daher Zeitgenossen der ausgestorbenen Hyänen und Bären der Knochen-Höhlen.

K. SCHOTTIN: über die fossilen Knochen bei Köstritz (*Isis*, 1829; *p.* 415 — 417. *Tf.* 1). Der Verf. liefs im aufgeschwemmten Lande (Lehm) eine Grube eröffnen, an der Stelle, wo ein Jahr früher Graf C. VON STERNBERG einige Rennthier-Geweihe ausgraben lassen. Sie ist, im Winter'schen Gypsbruche gelegen, 20′ lang, 16′ breit, 36′ tief. Ihren Boden bildet eine Gypsbank, welche einem westlich austofsenden, 24′ hohen, 12′ dicken Gypskegel als Grundlage dient, und an dessen Oberfläche von der Spitze an bis zur Basis Knochenfragmente verschiedener Thiere kleben, in erdigen Gyps eingehüllt. Sie scheinen längs dessen Oberfläche herabgeglitten, und dabei [?] mittelst des erdigen Gypses einige Ellen weit ins aufgeschwemmte Land hineingeführt worden zu seyn. Wo sich das letztre an den Gypskegel anlegt, sieht man in ihm, wie auch an der Oberfläche des Kegels, eine Art Rinnen herabziehen, 2′ breit und mit lockrem Gerölle ausgefüllt. Rinnen dieser Art sind auch an andern Stellen nicht selten. In diesem Gerölle, 12′ unter Tag an der Spitze des Kegels seinen Anfang nehmend, kamen Knochenfragmente von Füchsen, Mäusen, Pferden und Menschen vor, auf welche dann solche von Gazellen, Rennthieren, Büffeln, Rhinozeros, Elephanten, Wieseln, Vögeln und unbekannten Raubthieren folgten. Den Beschlufs dieser Knochen-

Digitized by Google

reccie machten wieder Mäuse-Knochen in grofsen Massen. In einiger Entfernung vom Kegel fingen die Knochenreste erst in 8' Tiefe an: regellos untereinander liegend, und entweder wie Kraftmehl unter den Händen zerfallend, oder so fest in Breccie eingeschlossen, dafs sie ausgemeiselt werden mufsten, und dabei ihr Gefüge einbüfsten. Namentlich Rennthier-Geweihe waren sehr häufig, und einige wurden gleich an der Fundstelle gezeichnet. Neben ihnen lagen einige Unterkiefer-Stücke mit Zähnen, ebenfalls von Hirschen, welche vermuthen lassen, dafs die Geweihe von drei verschiedenen Rennthier-Arten abstammen. Es sind nämlich: zwei an Gröfse sehr abweichende, kleine Geweihe ohne Nebensprossen, also wohl von Spiessern zweier verschiedenen Arten; dann Geweihe mit Augsprossen. Dabei befindliche Gazellen-Hörnchen, durch den Mangel der Rose charakterisirt, scheinen zur niedlichen Art zu gehören, welche hier auch viel andre Knochenfragmente, Kieferbeine u. s. w. hinterlassen. Die Menschenreste, wohl nicht urweltlich, brausen dennoch mit Säure, und kleben an die Zunge, beides wohl wegen eines Gehaltes an Braunsteinrahm [?]. Auch die Mäuseknochen scheinen nicht urweltlich zu seyn, obschon sie sich wie die urweltlichen Reste selbst mittelst des sogenannten Himmelsmehles gleich einem festen Kitte umhüllen. — In den Klüften und Spalten des Gypses kommen überall Gebeine, alle von noch jetzt in der Gegend lebenden Thierarten vor, gegen welche die urweltlichen Reste verhältnifsmäfsig selten sind, und die sich dagegen gewöhnlich nur in den, mit aufgeschwemmtem Lande ausgefüllten, Mulden und Weitungen des Gypses (dergleichen noch täglich durch häufige Erdfälle veranlafst werden) vorfinden; und wenn ihnen ja Reste lebender Thiere beigesellt wären, so sind diese längs der erwähnten Rinnen dahin geschwemmt, oder von Füchsen dahin geschleppt; oder sie sind (wie die Feldmäuse) durch Verschüttung der Thiere bei Erdfällen in Höhlen begraben worden. Die Menge von Fuchs-Knochen in den Klüften und Spalten des Gypses, die der Hyänen und Wölfe in dessen Einsenkungen deuten es an, wie jene Menge einzelner Knochentheile in der Ur- und Jetzt-Welt dahin gelangt seyn mögen. In der Urzeit jedoch müssen die Höhlen des Gypses noch nicht so häufig gewesen seyn als jetzt, sonst würden Hyänen-Knochen auch dorthin gelangt seyn. — Nach Prof. Nilsson's Bemerkung gehört ein Theil der abgezeichneten Geweihe dem durch Kleinheit des Rosenstockes kenntlichen Cervus scanicus Cuv. an, welcher

Digitized by Google

fossil auch um *Lund* und *Greifswalde* gefunden worden, jedoch vom lebenden nicht verschieden seye.

Fossile Reste aus *Ava* (*Asiatic Journ.* 1828, *April.* = Férus. *bull. sc. nat.* 1829, *Juin* 348 — 351.). Eine Notitz, von einem Reisenden entworfen, über die aus *Ava* angelangten fossilen Thierreste, über welche wir bereits ausführlichere und gründlichere Untersuchen besitzen.

Rud. Wagner's Beiträge zur Geschichte der fossilen Thiere: 1. der Gattung Lagomys (*Isis* 1829. XI. 1133 — 1141.). Die Gattung Lagomys enthält bisher vier lebende Arten. Drei hat uns Pallas kennen gelehrt; die vierte hat J. Richardson neulich beschrieben. L. ogotona ist aufserordentlich häufig zwischen dem 120° — 130° O. L. und 45° — 55° N. B.; zumal in dem Wüsten jenseits des *Baikal-See's*, und längs der *Selenka*. L. alpinus kommt in gröfster Häufigkeit zwischen dem 100° — 200° O. L. von *Ferro*, und dem 50° — 65° N. B. im Altai, im Lande der *Jakuten* und *Tunguesen*, bis *Kamtschatka* hin vor, auf Felsen in Löchern lebend. L. pusillus wohnt vom 60° bis 100° O. L. und vom 48° bis 55° N. B. längs der *Wolga*, am *Don*, am *Irtisch*, auf sonnigen Hügeln unter dem Altai in minder grofser Zahl. L. princeps wurde von Capt. Franklin von seiner letzten Expedition aus den *Rocky-mountains* im 90° — 95° W. L. und 40° oder eher 50° — 55° N. B. mitgebracht. Daine Barrington hat kürzlich in *London* eine Lagomys-Art aus den *Schottischen* Hochlanden vorgezeigt, dem L. alpinus verwandt oder identisch.

Da nun die fossilen Arten alle im südlichen und mittlen *Europa* gefunden worden, so war das frühere Vorkommen zwar etwas südlicher als jetzt, aber die grofse Längen-Entfernung, welche vordem angegeben worden, fällt weg. Graf von Münster hat eine Art in einer Höhle in Uebergangskalk zu *Brumberg* in Franken (50° d. Br.) gefunden, welche jedoch, wie die Kaninchen, fünf Backenzähne im Unterkiefer hat. Chabriol und Bouillet führen eine Art im Diluviale zu *Marcoin* in *Puy de Dôme* (45° N. B.) an. Risso gedenkt einer in der Knochenbrec-

Digitized by Google

e von *Nizza* (43° N. B.), welche dort Becken, Oberschenkelein, Tibia und Calcaneum hinterlassen habe (*Product. d. l'Europ. I.* 1826; *p.* 151.). Von *Cette* bildet Cuvier ein Schulterblattstück ab, das er einem kleinen Kaninchen zuschreibt (Taf. IV. Fig. 26.), welches der Verf. aber auch für das einer Lagomys hält, zumal da Marcel de Serres einen Lagomys-Schädel dort gefunden zu haben glaubt (Serres *anim. d. midi de la France.* 93.). Einige Unterkiefer von *Gibraltar* rechnet Cuvier (Taf. XIII. Fig. 4) ebenfalls zu diesem Geschlechte, obschon der kleine Fortsatz am Vorderrand des aufsteigenden Astes fehle, den W. indessen auch bei der fossilen Art *Sardiniens* nur durch eine Wölbung oder einen stumpfen Vorsprung ersetzt gefunden hat. Eine weitre Art fand Cuvier in der *Corsischen* Breccie von *Bastia* (42° N. B.), welche Wagner L. corsicanus nennt. In der *Sardinischen* Breccie (39° N. B.) endlich entdeckte Cuvier noch eine Art, kleiner als die vorige, kleiner als L. alpinus, aber gröfser als L. ogotona. W. aber, der Kiefer und Knochen des L. sardus in Menge mitgebracht, findet sie kleiner als L. corsicanus und ogotona, ziemlich so grofs als L. alpinus, doch in der Bildung dem L. ogotona näher stehend (Kastn. Arch. XV. 1. 18.).

Das Geschlecht Lagomys unterscheidet sich von dem Lepus durch den gänzlichen Mangel eines Schwanzes, durch den Besitz ganz vollkommner Schlüsselbeine, und durch den Zahnbau, worüber jedoch noch nicht alle Stimmen einig sind; indem oben bald 5 Backenzähne, bei andern Arten jedoch (L. pusillus) deren 6 angegeben werden, nach Pallas's eigener Bemerkung, die von Einigen nicht beachtet worden. Der letzte kleine Mahlzahn der Haasen fehlt nämlich gewöhnlich den Lagomys-Arten. Aber L. sardus, welchem Cuvier auch 5 obre Backenzähne zuschreibt, hat deren unten gar nur 4 nach W's. Beobachtung an fast 60 Unterkiefern, wovon hier eine Beschreibung folgt, vergleichungsweise zu dem des Haasen und Kaninchens:

Lepus timidus, L. cuniculus.	Lagomys sardus.
Zähne.	
Incis. $\frac{4}{2}$. - Canin. $\frac{0}{0}$. - Molar. $\frac{6}{5}$.	Incis. $\frac{4}{2}$. - Canin. $\frac{0}{0}$. - Molar. $\frac{5}{4}$.

Digitized by Google

Obere Schneidezähne.

Der vordre vorn durch eine tiefe Furche in zwei Theile getheilt, wovon der innre etwas kleiner.	Eben so.
Der hintre kleiner, rundlich, doch der Längen-Durchmesser etwas kleiner als der in die Quere.	Der Längen-Durchmesser ist gröfser, als der andre.

Obere Backenzähne.

1. kleiner als die vier folgenden: ein einfacher, vorn und hinten abgeplatteter Zylinder; vorn einige Streifen und Furchen, jene an der Seite kaum angedeutet.	1. eben so, doch durch eine Seitenfurche vorn noch mit einem kleinen Halb-Zylinder versehen.
2. 3. 4. 5. ziemlich gleich grofs, aufsen mit einer tiefen, innen mit einer flacheren Furche, gleichsam aus zwei platten gleich grofsen Zylinder zusammengesetzt.	2. 3. 4. 5. eben so, doch die äufsre und innre Furche von gleicher Tiefe. Dann ist 2 aufsen viel breiter als innen.
6. viel kleiner, einfach, platt von vorn und hinten.	6. fehlt.

Untere Schneidezähne.

Beide glatt, ohne Furchen, oben zusammen eine ebene Fläche bildend.	Beide glatt, aber ihre oberen Flächen einen Winkel bildend.

Untere Backenzähne.

1. ist am gröfsten, hat vorn eine Längen-Furche, und aufsen drei vorspringende Rippen.	1. eben so, nur vorn ohne Längenfurche.
2. 3. 4. unter sich gleich grofs, aufsen und innen mit einer Längenfurche, wovon erstere die tiefere ist; jeder Zahn gleichsam aus zwei flachen Zylindern zusammengesetzt, wovon der vordre etwas gröfser.	2. 3. wie beim Hasen. 4. aufsen und innen mit zwei Furchen, also aus drei flachen Zylindern gebildet, die an Gröfse von vorn nach hinten etwas abnehmen.
5. viel kleiner, sonst ähnlich.	5. fehlt, ist gleichsam mit den vorigen verschmolzen.

Digitized by Google

T. M. Bourdet: über die Ablagerung der fossilen [illegible]hen am *Mont de la Molière*. (*Mem. d. l. Société, Linn. d. [illegible] IV.* 1825. *pp.* 361 — 379. *tff. XVI — XVIII.*) Das Gebirge [illegible] den *Molière*-Berg bei *Estavayer* am *Neufchâteler* See besteht n Tage nieder aus Pflanzenerde —; aus Nagelfluh-Sandstein, mächtig —; aus Walkerde: 8″ —; aus Glimmer-haltigem Mer- l-Sandstein: 8″ —; aus Chocolade-farbenem, hartem Thon- ergel. Schuttland, durch Zersetzung dieser Glieder gebildet, rdeckt die tieferen Lagen. Gegen Berg trifft man ähnliche chichten mit einer Menge tertiärer See- und Süßwasser-Kon- hylien. Auf der Höhe desselben, 694 Meter über dem Mittel- eere, ist ein Bruch auf sehr festen Kalk-Sandstein, den man nge Zeit zu Mühlsteinen gewonnen, und welcher daher 30′ hoch n Tage steht. Die Schichten, etwas nach NO. einfallend, sind ün, von blauer Farbe, welche an vielen Orten durchaus mit tücken zerbrochener, nicht abgerollter Knochen angefüllt sind. Hier hat B. 1823 viele Knochen gesammelt, und mehrere andre von dort in verschiedenen Sammlungen der Schweitz verglichen nd untersucht. Namentlich ist in dieser Beziehung jene des Canonicus Fontaine zu *Freiburg*, und jene der Prof. Meisner und Wyttenbach in *Bern* von Belang. Mehrere Gegenstände sind in die Sammlung des Kronprinzen Christian Friedrich von *Dänemark* übergegangen. — Hyaena. Ein Bruchstück des rechten Unterkiefers (Font.): Der Höcker auf der innern Seite des Fleisch- zahnes, welcher bei der gestreiften H. vorkommt, bei der gefleck- ten fehlt, mangelt auch hier; dagegen die Länge vom Condylus bis zum Vorderrande des Eckzahnes, welche bei der gefleckten Hyäne = 0m170 ist, hier 0m190 beträgt, und die senkrechte Höhe am letzten Backenzahn, welche dort 0,047 ist, hier 0,060 beträgt. Ein obrer vorderer Mahlzahn ist von dem der lebenden Arten nicht verschieden. Ein vierter obrer Mahlzahn, Fleisch- zahn (Font.) hat 0,045 Länge, wovon der grofse hintre Lappen 0,03 einnimmt, und seine vordre Breite, den innern Höcker mit- begriffen, beträgt 0,025, während diese drei Dimensionen bei der gefleckten Hyäne 0,036 : 0,019 : 0,015, bei der gestreiften dagegen 0,030 : 0,010 : 0,018 betragen. Ein vorderer Mahlzahn von unten (Chr. Fr.) trifft ganz mit dem von Cuvier (*ossem. foss. tf. XXX. fig.* 15) beschriebenen überein. Ein vierter Mahl- zahn von unten (Chr. Fr.), welcher 0,030 Länge hat, besitzt den inneren Höcker nicht, welcher bei der gestreiften H. vorkommt, bei der gefleckten aber fehlt. Ein Oberarm-Bein hat 0,225 Länge

Digitized by Google

[redacted] an der untern Gelenkrolle, wo ein W[redacted] und über welcher ein grofses Loch [redacted] geht. Eine Tibia, wovon das Mittel[redacted] aber in verschiedene Sammlungen gek[redacted] — Elephas primigenius. Ein Bruchstück ei[redacted] untern Backenzahnes. Auch ein Halswirbel und [redacted] zweiter Phalanx des Daumens scheint hiezu gehörig. [redacted] von Schweinen sind bis jetzt nur in Torfmooren v[redacted] B. fand davon den Vordertheil eines rechten Unt[redacted] Fr.); den letzten untren Mahlzahn, den vorletzt[redacted] zahn, den vierten untren Mahlzahn (Meisn. W[redacted] Der Unterkiefer ist von einem jungen Thiere, aber dem[redacted] gröfser als bei den lebenden Arten, indem er von der [redacted] Spitze bis hinter dem 6ten Backenzahn 0=170, und wenn [redacted] Fehlende ersetzt, im Ganzen 0,255 Länge hat. Schon [redacted] ist ausgezeichnet. Der Ober-Rand erhebt sich von der [redacted] bis zum Eckzahn stärker als beim Wildschweine, [redacted] Rand aber senkt sich bis eben dahin in noch viel stär[redacted] Verhältnifs, bildet dort einen Vorsprung in Form eines [redacted] Segmentes, und nähert sich dem obern wieder etwas, um [redacted] Neue von ihm zu entfernen, wodurch der Kiefer eine [redacted] ungleiche Höhe erhält, welche unter dem Eckzahn und un[redacted] 6ten Backenzahn am beträchtlichsten ist. Die Alveolen [redacted] drei Schneidezähne sind sehr nach vorn geneigt; die Basis [redacted] Eckzahnes hat die Gestalt einer spitzen dreiseitigen Pyra[redacted] mit glatten Flächen und auswärts gekrümmt; dahinter steht [redacted] ein kleiner spitzer Eckzahn; drei Milch-Backenzähne sind [redacted] schneidend, gelappt und gekerbt; der folgende Backenzahn hat [redacted] Gestalt, darauf folgt ein mehr verlängerter, endlich noch [redacted] Ersatz-Backenzahn, welcher schneidend gelappt und gekerbt [redacted] Der letzte untre Mahlzahn vom erwachsenen Thiere (isolirt) [redacted] länger und schmäler als der obre, hat 3 paarige Querhügel und einen kleinen Fortsatz. Jene Hügel sind zitzenförmig [redacted] sehr ungleich. Der vorletzte obre Mahlzahn hat nur 2 Paare [redacted] Hügel. Ein vierter obrer Milchzahn hat eine quadra[redacted] Form und vier Hügel. — Rhinoceros. Ein dritter lin[redacted] obrer Backenzahn, 0=035 lang, 0=040 breit, gleicht dem von [redacted] (tf. XV. fig. 7) abgebildeten vom *Javanischen* einhörni[redacted] vollkommen (Meisn.). Auch ein Unterkopf des Oberarm[redacted] (Fent.) und ein Astragalus-Stück scheint von derselben [redacted] zu stammen. — Antilope? Ein Mitteltheil des linken [redacted] kiefers mit dem ersten und dritten Mahlzahn; beides Er-

Digitized by Google

Zähne, wovon der erste zwei Furchen auf der einen Seite der andre aus zwei Paaren von Halbmonden auf der Kau- besteht, wovon das hintre kleiner ist. Hiezu scheint ein kiefer-Stück mit den meisten Zähnen, dem Zwischenkiefer-, einem Theile der Thränen-Beine, der Jochbeine und der Au- höhle zu gehören. Dieses Fossil hat die Zähne des Hirsches; Unterkiefer, completirt vom Hinterrand der Apophyse bis Vorderspitze, würde 0m165 Länge haben (beim Virginischen ch = 0m210), wodurch er sich mehr dem der Gemse (?) ert. Die Zwischenkiefer-Beine sind viel gröfser als beym afe und Hirsche: sie gehen bis ganz nahe zu den Nasenbei- hinauf; der Suborbital-Canal des Hirsches, zwischen dem men- und dem Kiefer-Bein, fehlt; die Jochbeine nehmen en viel schmäleren Raum als beim Schaafe ein, und die Kie- beine haben keine kantige Oberfläche. Uebrigens haben die änen- und Joch-Beine der Gemse mehr die Proportionen wie m Schaafe, als wie bei der Ziege. — Ein Femur ohne dritten chanter, also einem Wiederkäuer angehörig. — Aufserdem mmen vor: Femur- und Tibia-Stücke von Gallinaceen, so ofs wie beim Haushuhn; Reste einer Landschildkröte azoumovsky *hist. nat. du Jorat. II.* 132. *tf. I—II.* und Bourdet *m. sur les tortues fossiles.*); viele Zähne oder Gaumenzähne von qualus (Notidanus, Scillium, Carcharias, Zygaena) Raia n. sp., Ostracion u. s. w. (Bourdet *hist. nat. des chthyodontes* [ist nicht erschienen] und Studer Monogr. der Mo- sse, 59. ff.). — Die zahlreichen fossilen Konchylien gehö- n in die Geschlechter Cytherea, Venus, Tellina, Car- ita, Pecten, Chama, Murex, Buccinum, Voluta, rochus, Cassis, Cerithium, Bulla, Terebra, Helix, lanorbis, Limnea (vgl. Studer l. c.). B. setzt die Ge- birgsart des *Molière*-Berges in gleiches Alter mit dem Pariser Gypse.

J. Kaup: über Deinotherium giganteum, eine urweltliche Gattung aus der Dickhäuter-Ordnung. (Oken's Isis, 1829; iv. S. 401 — 404. m. Abb.) Cuvier hat (*in Ossem. foss. II. i.* 165 — 175) verschiedene Backenzähne mit Queer-Hügeln und einen Radius, von 6 — 7 Französischen und Deutschen Fundorten, Einer Thierart zugewiesen, welche er Tapir giganteus genannt, bis die Entdeckung vollständigerer Kiefer

Digitized by Google

oder die Auffindung der Eck- und Schneide-Zähne ihn in [illegible] setzen würde zu entscheiden, ob sie nicht einem anderen [illegible] angehörten, da auch z. B. der Lamantin und das Känguruh [illegible] liche Backenzähne haben, deren Radii jedoch sehr abweichend sind von den obigen. — Das Darmstädter Kabinet besitzt eine linke Unterkieferhälfte von *Eppelsheim* in *Rhein-Hessen*, von nur der Kronenfortsatz abgebrochen, aber der Stockzahn, zwei hintern Backenzähne, und noch ein vorderes Stück der [illegible] ten Kieferhälfte mit dem Stockzahne erhalten ist. Um die Identität dieser Thierart mit der obigen aufser Zweifel zu setzen, wurden Gypsabgüsse der Backenzähne, welche Cuvier beschrieben, verglichen: die Backenzähne stimmen hauptsächlich mit jenem überein, welchen Cuvier (pl. IV. fig. 3) einer *gröfseren* Varietät seines Tapir giganteus zugeschrieben. *Der Kiefer* selbst weicht von dem des Tapir und aller andern Pachydermen sehr ab; denn hinten ist er fast gerade, verhältnifsmäfsig schwach, biegt sich vor den vordersten Backenzähnen in einem Bogen nach unten, dann wieder nach oben, und der vordere Theil, woran keine Synchondrose wahrnehmbar, ist ausnehmend stark gebildet. Insbesondre aber unterscheiden die Stofszähne diesen Kiefer von allen übrigen, mit Ausnahme der Soricinen und des Delphinus Desmaresti Risso. Sie sitzen in der Spitze des massiven Kiefers, und haben sich so ungeheuer entwickelt, dafs ihre Wurzeln kaum 9 Linien von einander entfernt sind, so dafs selbst in der Jugend kein Schneidezahn-Rudiment mehr zwischen ihnen Platz finden konnte. Sie sind seitlich zusammengedrückt, von ovalem Durchschnitte, an der Wurzel fast gerade, dann sanft aufwärts gebogen, mit abgerundeter Spitze endigend. Nach ihrer vollkommnen Rundung zu schliefsen, haben keine obern Zähne auf sie eingewirkt, weshalb entweder auch die obern Schneidezähne gänzlich gemangelt, oder, wie bei Sorex, über die Stelle der untern weggestanden haben müssen. Auch ein Rüssel konnte sich nicht zwischen jenen Stofszähnen herabbiegen; es konnte höchstens ein horizontaler Rüssel vorhanden gewesen seyn, wie bei Sorex. Nimmt man an, dafs, wie fast bei allen Pachydermen, die Länge des Unterkiefers sich zur ganzen Körper-Länge = 1 : 5 verhalte, so mufste das ganze Thier mindest 18′ lang, also gröfser als die Amerikanischen Mastodonten gewesen seyn.

Länge des Unterkiefers . . . . . 42‴ 6‴‴ Par.
Umfang des Knochens am Vordertheil . . . 21‴ —
Länge des Stofszahns nach der obern Krümmung 17‴ —

Digitized by Google

Umfang des Stofszahns	13″ 2‴
Entfernung der Spitzen beider Zähne . .	4″ —
Länge der Backenzahn-Reihe	14″ 7‴
Länge des vorletzten Backenzahnes . . .	3″ —
Breite desselben	2″ 8‴
Länge des letzten Backenzahnes . . .	3″ 6‴
Höhe des Kiefers unter dem Gelenkkopf . .	13″ 9‴
Breite des Gelenkkopfs	7″ 4‴

Gallerie-Direktor Dr. Müller in *Darmstadt* wird diesen Unterkiefer mit den zahlreichen übrigen Resten dieser Gattung, welche sich im dortigen Kabinette befinden, lithographiren lassen.

Cuvier: Fossile Pachydermen-Zähne (*Le Globe* 1828, 14. *Juin*, 478. = Fér. *bull. sc. nat.* 1829; *Mai* 279). Cuvier zeigte der Akademie Knochenreste vor, bei Nachgrabungen auf einem Hügel bei *Alan*, *Haute Garonne*, gefunden, welche man bisher dem Lamantin zuschreiben wollen. Darunter aber ist ein Zahn von Tapir giganteus Cuv.; auch einer von Rhinoceros.

Fischer: über einige neue Elephanten-Arten. (*Bulletin des Nordens* 1828, *Jan.*, 45. = Fér. *bull. sc. nat.* 1829; *Oct.* 149.) Nach dem verschiedenen Bau der fossilen Mammuths-Zähne *Rufslands* unterscheidet F. folgende Arten: Elephas mammonteus, E. campylotes, E. periboletes, E. paniscus, E. pygmaeus.

Mitchill's, J. A. Smith's und Cooper's Bericht über die fossilen Wallrofs-Reste in *Virginien*. Ueber einen fossilen Schädel, welchen Mitchill von Cropper aus der Grafschaft *Accomac* in *Virginien* erhalten hat (*Annals of the Lyceum of New-York II.* 1827. 271. = Fér. *bull. sc. nat.* 1829; *Mai* 279 — 280.). Diese Wallrofsreste, deren geognostisches Vorkommen man noch nicht genau kennt, bestehen in einem Bruchstück, welches die vollständigen Alveolen der zwei Stofszähne, die Gaumen- und die Kiefer-Beine mit acht Mahlzahn-Alveolen und das Knochenstück enthält, welches diese Theile

Digitized by Google

mit dem eigentlichen Schädel verbindet. Die Stofszähne sind noch vorhanden, aber sehr verstümmelt und in Agath mit muschligem Bruche umgewandelt; von den Mahlzähnen sind noch vier geblieben, einer ging erst kürzlich, die drei andern, wahrscheinlich noch während das Thier lebte, verloren. Ob diese Reste dem noch jetzt im Eismeere lebenden Trichechus Rosmarus angehören, bleibt zu untersuchen. [Der Zahnbau des Wallrosses ist ausführlich untersucht von Rapp in den Tübinger naturwissensch. Abhandl. 1828. II. 1. 107.]

Cordier: über Palaeotherium-Reste im Grobkalke bei *Paris* (*Revue bibliograph. des Annales d. Sc. nat.* 1829. *XVIII*, *Octob.* 119.). Aufmerksam gemacht durch einen Herrn Robert, begab sich Cordier nach *Nanterre*, und fand daselbst in der dritten Grobkalk-Schichte, die man auf dem Wege von *Paris* her begegnet, im Bruche eines Herrn Nérot, eine Gesteinslage voll Knochen. Zwar sind sie sehr zerreiblich, und das Gestein ist sehr hart, aber da jene Lage, $5\frac{1}{2}^m$ unter dem Boden befindlich, 0,4 — 0,5^m dick, und über 20^m lang mit diesen Knochen erfüllt gefunden worden, so ergaben sich doch einige, aus denen Cuvier eine grofse Palaeotherium-Art erkannte. Die Palaeotherien haben also nicht allein zur Zeit der Bildung des Pariser Gypses und des Quarzsandsteines gelebt, der zwischen dem Kiesel- und Grob-Kalke eingeschaltet ist, sondern schon früher, während der Grobkalk sich absetzte.

E. Robert: über fossile Säugethier-Knochen und andre merkwürdige Fossilien, welche in den Steinbrüchen von *Nanterre* und *Passy* entdeckt worden. In einem Briefe an die Redaktion. (Saigey et Raspail: *Annal. d. sc. d'observat. II.* 1829; *Juin* 393 — 395.) R. hat im Grobkalke von *Nanterre*, voll Milioliten, Cerithien, Bivalven, Melanien, Paludinen, Limneen und monocotyledonischen Pflanzenresten, eine Menge Knochen von Schildkröten, und zumal von Säugethieren, wahrscheinlich Pachydermen (Paläotherien und Lophiodonten), entdeckt. Die letzteren kommen mit den Pflanzenresten, Cerithien und Melanien in einer und derselben Schichte vor. Cordier begab sich nach dieser Entdeckung an Ort und

Digitized by Google

Stelle, und machte grofse Sammlungen. — Aehnlich ist das Vorkommen zu *Passy*. — Der Vf. verspricht von beiden Fundorten eine genauere Beschreibung zu liefern; so wie auch von dem Gesteine, welches in der Nähe von *Brégy* bei *Nanteuil-le-Haudoin* die unermefsliche Menge von Paguren enthält, die er 1827 entdeckt hat. [Die von Robert zuerst überschickten vermeintlichen Reste von Palaeotherien und Anoplotherien waren von Cuvier für solche von Lophiodon erkannt worden. Später jedoch übersandte R. einen wirklichen Palaeotherien-Kiefer von da. *Revue bibliogr. d. Ann. d. scienc. nat.* 1829; *Dec.* 147.]

Billaudel fand ebenfalls Palaeotherium-Reste in Thon-Schichten unter dem Grobkalke des *Gironde*-Départements. Cuvier hat namentlich einen eingesendeten Unterkiefer dafür erkannt. (*Revue bibliogr. d. Annal. d. scienc. nat.* 1829; *Dec.* 146.)

Naudot: Note über die fossilen Knochen von Palaeotherium, Lophiodon und Crocodil, welche zu *Provins* in einer regelmäfsigen Süfswasserkalk-Bank entdeckt worden (*Annal. des scienc. nat.* 1829; *Dec. XVIII.* 426 — 433.). Der Hügel *les Éparmailles*, östlich von *Provins*, bildet einen steilen Vorsprung, welcher, sich 45 Meter hoch über dem *Voulzie*-Bach erhebend, das Becken von *Provins* beherrscht, und das *Voulzie*-Thal von dem von *Saint Brice* trennt. Kreide bildet die Basis des Hügels; eine mächtige Bank plastischen Thones liegt darüber, überlagert von Sand und Sandstein, worauf horizontal geschichteter Süfswasserkalk folgt: eine Nagelfluh, welche Sandstein- und zweierlei Kalk-Geschiebe in Kalk-Teig gebunden enthält. Dieser letztre war voll von Limneen, Planorben, Heliciten, Cyclostomen, deren Schaalen jedoch mit Hinterlassung ihrer Abdrücke verschwunden sind; stellenweise ist er auch ganz zusammengesetzt aus kugelförmigen Milioliten [??], deren Inneres von Kalkspath-Krystallen ausgefüllt ist. Der obre Theil dieses Kalkes ist mit Adern von Mergel, von kohlensaurem Kalk und kohlensaurem Strontian durchzogen, und enthält mitten zwischen den andern fossi-

Digitized by Google

len Resten jene Vierfüfser-Knochen. Dann folgen weifse, gelbe und grüne Mergel-Bänke, und eine Bank feinkörnigen Kalkes mit Cerithien, wovon einige ihre Schaalen erhalten haben; Mergel, Kieselkalk mit Limneen, Sand, Mergel, zuletzt eine rothbraune Erde mit häufigem Eisen-Erz machen den Beschlufs.

Die Knochen in der erwähnten Kalkbank sind in mehreren aufeinander folgenden Flächen vertheilt. In der ersten kommen viele spitze Zähne von gleicher Form und Struktur vor, welche etwas gebogen, kegelförmig, gestreift, und auf zwei entgegengesetzten Seiten mit einer scharfen Kante versehen sind, welche 0,003 — 0,022 Meter Höhe, letztre auf 0,012 M. Dicke haben, und daher, obschon sie sich sonst nicht unterscheiden, verschiedenen Arten von Krokodilen angehört haben müssen. — Die zweite Fläche hat nur 2 beschädigte Backenzähne, nach Cuvier von Lophiodon, geliefert, von ziemlicher Gröfse. — In der dritten kommen mehrere Zahn-Arten, zumal Backen- und Eck-Zähne von Lophiodon, und eine Menge andrer Knochen von dunkelbrauner Farbe vor, welche sich aber nie ganz aus dem Gesteine auslösen lassen. — Die vierte enthält mehrere grofse Unterkiefer-Stücke mit Zähnen besetzt, und einzelne Zähne, deren Geschlecht nicht angegeben worden. — Jedoch fügt die Redaktion ausdrücklich in einer Note bei, dafs die meisten Zähne, welche der Verf. Palaeotherien und Tapiren zugeschrieben, von Cuvier und Laurillard für Lophiodon-Zähne erkannt worden, und dafs der sie überlagernde Kalk „Grobkalk" seye.

Will. Cooper: neue fossile Megatherium-Knochen aus *Georgien* (*Annals of the Lyceum of New-York* 1827. *II.* 261. = Fér. *Bull. sc. nat.* 1829. *Mai* 276). Das eine Stück besteht aus der linken Tibia mit dem Perone, welche in drei Stücke zerbrochen, und an den Enden etwas beschädigt sind. Keine Naht, nur ein Loch in der Mitte ist zwischen jenen beiden Knochen geblieben. Gröfste Länge: gröfste Breite: kleinste Breite = 25,"6 : 12,"5 : 10,"4. — Das andre Stück ist der Metacarpus des Mittelfingers am linken Vorderfufse, welcher mindest 10mal dicker, aber sonst fast beschaffen ist, wie beim Megalonyx. Doch mögen dieselben Verhältnisse nicht in allen Theilen des Skelettes existiren. Nach der Bildung dieses Knochens dürfte sich Cuvier's Vermuthung nicht bestätigen, dafs an dem Megathe-

Digitized by Google

lum-Skelette zu *Madrid* der rechte und linke Vorderfuſs verwechselt worden seyen.

De Bonnard: über einen Hippopotamus-Zahn. (*Revue bibliograph. d. Annal. d. scienc. nat.* 1829. [*XVIII.*] *Oct.* 124.) B. hat denselben in der Grotte von *Arcis*, 1′ tief, unter der Oberfläche des Bodens gefunden.

Grierson: über Fuſstritte von Thieren im rothen Sandsteine des Steinbruches von *Corncockle-Muir*, *Dumfrieshire* (Brewst. *Edinb. Journ. of Scienc.* 1828. *XV.* 130 — 134.). Daſs im New red Sandstone des Bruches zu *Corncockle-Muir*, 2 Engl. Meilen nördlich von *Lochmaben*, Fuſstritte von Thieren vorkommen, war seit 14 — 15 Jahren bekannt; aber noch waren sie nicht genauer untersucht, als Grierson sich mit Duncan von *Ruthwell* dahin begab, welcher Auftrag hatte, Exemplare für Buckland zu sammeln. Die Schichten*) fallen unter 35° W. und ragen 15′ über den Boden hervor. Vom Ausgehenden an, bis wo sie unter Schutt einsinken, sieht man sie, auf 40 — 50 Yards Erstreckung, in einer Breite von 15′. Hier fand G. vier Reihen von Fuſstritten verschiedener Thiere, die selbst wieder von zwei andern abweichen, welche D. besitzt. Drei dieser Reihen fanden sich auf einer und derselben Schichte am Süd-Ende des Bruches nur 2′ — 3′ voneinander; die vierte war gegen das Nord-Ende, scheinbar auf gleicher Schichte. Daſs es wirkliche Fuſstritte seyen, ergibt sich aus der ununterbrochnen Aneinanderreihung der groſsen Anzahl von Eindrücken, aus dem regelmäſsigen Alterniren des rechten und linken Trittes, aus ihrer gleichmäſsigen Entfernung, aus dem Auswärtsgekehrtseyn der Zehen, aus den Spuren des Aufstreifens des Fuſses an der Oberfläche ehe er festen Stand faſste, aus dessen tieferem Eingedrücktseyn gegen die Ferse, aus dem Vorwärtsgeschobenseyn der sandigen Materie auf der Gesteinsfläche durch die abwärts oder seltener schiefgehende Richtung der Tritte, und endlich, bei einem von Duncan früher gefundenen Exemplare, aus dem deutlichen Ausgedrücktseyn dreier Klauen des Fuſses. Buckland hatte früher

*) Duncan und Grierson widersprechen sich in diesen Angaben, doch scheinen jene von Duncan genauer.

Digitized by Google

einige an ihn gesandte Musterstücke als von Schildkröten und Krokodilen herrührend erklärt, und bei einem Versuch mit lebenden Schildkröten wirklich ähnliche Eindrücke erhalten. — 1) Die südlichste Folge von Fufstritten ist die tiefste und deutlichste. Die Felsplatte ist dort nur ¾″ dick, weshalb sie beim Abnehmen zerbrach. Die Tritte sind 12″ — 13″ weit auseinander. — 2) Die nächste Folge zeigt 7″ — 8″ lange, 4″ breite Fufstritte, deren je zwei 20″ von einander entfernt sind. Mehrere sind durch später nachgespühlten Sand wieder ausgefüllt, wie man es durch die Wellen am Seestrande geschehen sieht. Die dünne Platte war von unten in der Nähe der Tritte mit der darunter liegenden Schichte so fest verbunden, dafs man mit ihr einen grofsen Felsblock ausbrechen mufste. Dagegen war gerade mitten unter der Spur, wo der Druck am gröfsten *gewesen*, die Adhärenz geringer. Bei dem Auftreten des Thieres war die Materie der weichen Unterschichte ausgewichen, und hatte sich vor dem Fufstritte aufgehäuft, so die obre Schichte von unten aufhebend und aushöhlend. — 3) Einige Schritte nordwärts war die dritte Folge von Eindrücken entstanden, später wieder ausgefüllt und dadurch über die Fläche hervorstehend geworden; doch war der allgemeine Umrifs deutlich geblieben. Sie schienen von 2 — 3 nacheinander kommenden Thieren gebildet, deren eines deutlichre Spuren als die andern hinterlassen. Ihre Form war stumpf oval, 1½″ lang; sie waren je 3½″ auf jeder Seite von einander entfernt; beide Reihen stunden nur 1½″ in die Queere von einander [wenig für ein Reptil!]. — 4) die nördlichsten Spuren waren kleiner und gerundeter als die letztern. Auch hier waren einige Thiere hintereinander gegangen. Die Spuren waren wieder ausgefüllt und undeutlich. — Einige sehr tief eingedrückte Fufsstapfen, welche Duncan hat, sind 60′ — 70′ unter der jetzigen Erdoberfläche dort gefunden worden.

H. Duncan: über denselben Gegenstand (Brewst. *Edinb. Journ. of Scienc.* 1828. *April.* XVI.). Der New red Sandstone streicht von WNW. nach OSO., und fällt unter 38° S. Mit dem Vorkommen der Fufsspuren sind folgende allgemeinere Erscheinungen verknüpft: Die Eindrücke erscheinen auf der Unterseite der Sandstein-Platten meist konvex; — sie kommen nie in solchen Sandstein-Schichten vor, welche wegen einer Beimischung von Thon härter als die andern sind; — ihre Folgen sie-

Digitized by Google

ren stets entweder auf- oder abwärts, nie schief, selten etwas rechts oder links ausbeugend; — bei den meisten Eindrücken wurde etwas Materie losgerissen, und nach der jetzigen Neigung der Schichten bergabgerollt, aus welchen zwei letzten Erscheinungen man wohl auf eine ehemals stärkere Neigung der Schichten schliefsen darf; — der Sand mufste eine starke Bindung gehabt haben, und mit einer festeren Kruste überzogen gewesen seyn, durch welche die Klauen Einer Thierart mehrmals deutlich eingebrochen; auch verschoben die Eindrücke der Hinterfüfse, bis zu den vorderen gelangend, die hier dislocirte Materie nicht, sondern drangen unter diese ein; — viele Sandstein-Schichten ruhen noch über denjenigen, welche Eindrücke enthalten; — auf den tiefsten Stellen der einschiefsenden Felsplatten des Bruches, welche 45′ unter seinem obersten Rande sind, hat man eben so deutliche Eindrücke gefunden, als in den oberen Teufen; — senkrecht auf die Schichtenfläche gemessen, ist man 40 Yards tief in das Gestein hineingedrungen, und hat immer von Zeit zu Zeit Fufs-Eindrücke gefunden. — Wie ging es nun zu, dafs die Sandschichten, welche schon bei ihrer jetzigen Neigung wenigstens 40′ — 50′ hoch von unten ansteigen, und, als die Thiere darüber gingen, eben so hoch trocken lagen, immer wieder von neuen Sandlagern bedeckt wurden? Keine Ebbe und Fluth konnte das Niveau des Meeres so sehr abändern; auch würden hiedurch die Eindrücke verschwemmt worden seyn. — Im Besondern: so hat der Vf. 5 — 6 Varietäten von Fufsstapfen zusammengebracht. Bei den gröfsten steht der Hinterfufs vom entsprechenden Vorderfufse 1½ Yards entfernt. Alle stammen von bergangehenden Thieren. Eben so viele gibt es zwar von bergabgehenden, die aber undeutlicher sind, weil sie mehr geglitten, und weil die Vorderfüfse sehr tief, die hintern aber nur oberflächlich eingedrungen. Die schönsten Fufsspuren hat man auf einer Platte aus diesem Bruche bemerkt, die sich jetzt bei einem Gartenhause, zum Pfarrhofe von *Ruthwell* gehörig, befindet. Sie ist auf 5′ 2″ Länge mit 24 Eindrücken versehen, von welchen 6 auf jeder Seite zu je einem Fufse gehören. Die Spur des Vorderfufses hat etwas über 2″ Durchmesser in beiden Richtungen, die des Hinterfufses hat nur eine etwas verschiedene Gestalt. Am Vorderfufse sind fünf Klauen deutlich, wovon die drei in der Fronte am ausgezeichnetsten sind; am Hinterfufse stehen die entsprechenden drei dichter beisammen. Eine Theilung der Fufssohle, wie bei Hunden und Katzen, wird nicht bemerkt; jedoch

Digitized by Google

eine deutliche Concavität der Oberfläche, herrührend vom Einsinken in den weichen Sand, bis ½" tief. Die Vorderspuren sind immer etwas tiefer als die hintern, weil das Thier bergab ging. Die Ferse des Vorderfufses von der Klaue des Hinterfufses auf der nämlichen Seite ist 1" — 1½" entfernt; vom Hinterfufse bis zum zweiten Vorderfufs-Eindruck vorwärts sind 13" — 14", was der wahren Entfernung der Füfse entspricht, wann das Thier in Bewegung war. Die Vorderfüfse stehen 6½", die hintern 7½" breit auseinander, einen sehr dicken Körper andeutend.

W. Buckland: über die Entdeckung von Iguanodon- und andern grofsen Reptilien-Knochen auf den Inseln *Wight* und *Purbeck* (*Proceed. of the Geolog. Soc. of London*, 1829. nro. 13. *p.* 159 — 160. 4. *Decemb.*). Bisher hatte man die Iguanodon-Reste allein im Walde von *Sussex* gefunden, wo sie nämlich Mantell im Eisen-Sandstein (= Wealden- oder Hastings-Sandstein) entdeckte, der über Purbeck-Kalkstein und unter Grünsand liegt, und Reste von See- und Süfswasser-Thieren vermischt enthält. Buckland fand den Iguanodon nun neuerlich in derselben Formation zweier andern Lokalitäten, nämlich zu *Sandown-Fort* an der Südküste von *Wight*, und in der *Swanwich-Bay* am östlichen Ende von *Purbeck*, an welchem letztern Orte, wie zu *Tilgate-Forest*, auch Reste anderer grofsen Reptilien mit vorkommen: nämlich ein Femur ähnlich dem von Megalosaurus, Knochen von grofsen und kleinen Crocodilen und von mehreren Arten von Plesiosaurus. Auch die Konchylien im Sandsteine von *Swanwich* und *Sandown-Fort* sind identisch mit jenen derselben Formation im Walde von *Sussex*.

Dafs der Iguanodon ein Pflanzen-fressendes Reptil von ungeheurer Gröfse gewesen, ist schon aus früheren Beobachtungen Mantell's und Murchison's (*Geol. Transact. N. S. II.*) bekannt, und jetzt aufs Neue bestätigt worden. Ein Knochen von *Sandown-Fort*, wahrscheinlich der äufsre Mittelhand-Knochen der rechten Seite, ist doppelt so grofs als der entsprechende beim Elephanten, hat 6" Engl. Länge, oben 5" Breite, und wiegt 6 Pfund. Auch ein riesenmäfsiges Becken ist damit vorgekommen. Die merkwürdigsten unter den Knochen von *Purbeck* sind Wirbel und Zehen-Beine, denen von Mantell schon abgebildeten ähnlich.

Digitized by Google

L. von Buch: Note über die Ammoniten. (*Annal. d. sc. nat. XVII.* 1829. *Juli*, *p.* 267 — 275.) Man hat sich beschränkt, die Ammoniten nur nach solchen äufseren Merkmalen zu unterscheiden, welche unbeständig oder vom Alter abhängig sind. Aber die Begrenzung der Lappen der Scheidewände (Suturen) unterliegt bestimmten Gesetzen, und biethet mithin zuverlässige Charaktere. Die Nautilen haben allezeit eine starke, mitten durch die Scheidewände gehende (centrale) Nervenröhre, wodurch das Thier in den Kammern hinreichend sich zu befestigen im Stande ist, und die Ränder der Scheidewände fallen daher einfach aus. Die Nervenröhre der Ammoniten dagegen ist nur dünne, und liegt ganz auf dem Rücken der Umgänge, weshalb das Thier hiedurch nicht hinreichende Befestigung erhält, und andrer Mittel bedarf. Es bildet daher auf jeder Scheidewand sechs Vertiefungen, Lappen, welche mit bewundernswürdiger Symmetrie allezeit in deren Umfange vertheilt sind, und senkt eben so viele Fortsätze des Körpers oder Füfse zur Befestigung hinein. Einer jener Lappen, der unterste und gewöhnlich der stärkste, ist der Bauch-Lappen; ihm gegenüber steht der Rücken-Lappen, welcher sich in seiner Mitte wieder etwas erhöht, um sich um die Nervenröhre anzuschliefsen; weshalb er von aufsen zweitheilig erscheint; auf jeder Seite ist dann noch ein oberer und ein kleinrer untrer Seitenlappen. Die Erhöhungen, wodurch diese Lappen auf der äufseren Fläche von einander getrennt werden, heifsen Sättel, wegen der Weise, wie das Thier darauf sitzt. Man hat demnach auch zwei Rücken-Sättel, zwei Seiten-Sättel und zwei Bauch-Sättel zu unterscheiden. Diese Bildung findet man wieder bei allen Ammoniten, wie bei den Goniatiten und Ceratiten De Haan's. Vergröfsert sich aber der Höhen-Durchmesser der Umgänge sehr schnell, so werden die Lappen und folglich die Befestigungs-Punkte zu weit auseinandergerückt, mehrere Hülfs-Lappen: 1 — 2 — 3 — 4 — 5.... werden dann eingeschaltet, jedoch immer zwischen den untern Seiten- und dem Bauch-Lappen, welcher letztre dabei auch an Gröfse sehr zunimmt. So zumal bei den Ammoniten der Kreide (A. macrocephalus v. Schl. = A. Herveyi Sow.), und bei den mit A. serpentinus verwandten Arten. Die Enden der Lappen sind spitz, die Sättel stumpf-gerundet. — Jeder Lappen theilt sich aber wieder in untergeordnete kleinre Lappen, Zähne, dergleichen sich selbst an den Sätteln zeigen; und welche in ihrer Anlage und Vertheilung viel Regelmäfsigkeit wahrnehmen las-

Digitized by Google

sen. Auch diese Läppchen sind spitz, und die Sättelchen zw
schen ihnen stumpf. Die Gestalt und Zahl der Lappen und Sä
tel ist daher sehr geeignet, gute Charaktere zur Unterscheidu
der Arten zu liefern, da bei jeder Art eine Scheidewand ge
wie die andre gebildet ist. Bei dem Ammonites nodos
(Ceratites) sind nicht mehr die Sättel, sondern nur noch d
Lappen gezähnt; und bei den Ammoniten noch ältrer Formatio
nen verschwinden nicht selten die Zähne sogar an den Lappe
(meist Goniatiten), und der untre Seitenlappen bei den ku
gelförmigen Arten verbirgt sich zuweilen auf der nach innen ge
kehrten Seite des Umganges neben dem Bauchlappen. In diesem
Falle näheren sich die Ammoniten den Nautilen; aber ihre Ner
venröhre bleibt immer dorsal, und der Rückenlappen defshalb
an der Spitze zweitheilig, weil er sich gegen die Nervenröhre
rückwärts erhebt. Bei den Ammoniten geht die Ausbildung des
Siphon immer früher vor, als die der Seiten und Bauchtheile,
(der Rücken mit dem Siphon steht über diese vor), weshalb
auch alle Zuwachs-Streifen und Falten sich vom Rücken an
nach dem Bauche rückwärts ziehen müssen; wogegen bei den
Nautilen, weil der Siphon in der Mitte liegt, jenes Verhältnifs
wegfällt, und die Zuwachs-Streifung auf dem Rücken sich nicht
vorwärts kehrt. — Eine Bestätigung dessen, dafs die ganze Kon-
formation der Cephalopoden nur von der Lage der Nervenröhre
abhängig seye, gibt Nautilus Aturi (zonarius) Bast.
Der Siphon ist zwar sehr grofs, aber liegt — ganz am Bauche
der Umgänge (ist ventral). Daher bedarf das Thier wieder an-
derer Mittel zur Befestigung auf den Scheidewänden, und bil-
det auf jeder Seite der Scheidewand einen sehr langen und engen
Lappen, durch welche beide Charaktere sich denn diese Art
eben so sehr von den Ammoniten als von den Nautilen entfernt.
— Bei den Baculiten ist der Rückenlappen der gröfste, der
Bauchlappen der kleinste.

L. von Buch: über die Abtheilung der Ammoniten in Familien. (*Annal. d. scienc. nat. XVIII.* 1829. *Dec. p.* 417 — 426. tf. 6.) Diese Arbeit ist die Frucht zahlreicher Untersu-
chungen in den wichtigern Versteinerung-Sammlungen Deutsch-
lands, Frankreichs und der Schweitz, hauptsächlich während ei-
ner im Jahre 1829 unternommenen Reise. — Es ist wahrschein-

Digitized by Google

zeigt, dafs alle Ammoniten sich sehr gut in natürliche Familien vertheilen liefsen, was um so wichtiger, als nicht nur einzelne Arten, sondern manchmal selbst solche ganze Familien zur Charakteristik einer Formation dienen können. So scheint es wenigstens nach folgenden bis jetzt untersuchten Arten.

Das Gehäuse der Ammoneen ist nämlich

1. gerade . . . . . Baculites,
2. am einen Ende zurückgebogen . Hamites,
3. spiralförmig gewunden . . Ammonites,

und diese letztern zerfallen in folgende Familien:

I. Arietes: Der Siphon steht auf dem Rücken vor, und bildet dort einen Kiel. Die Seiten haben einfache Rippen, welche zu beiden Seiten des Kieles in starke Vorsprünge ausgehen. — Nähte: der Seiten-Sattel erhebt sich ums Doppelte über den Bauch- und Rücken-Sattel; der Rücken-Lappen ist zweimal stärker vertieft, als der obre Seiten-Lappen. — Arten meist aus der Lias-Formation:

1. A. Bucklandi.
2. A. Conybeari.
3. A. Turneri.
4. A. rotiformis.
5. A. obtusus.
6. A. Brooki.
7. A. stellaris.
8. multicostatus.

II. Amalthei: Rücken scharf, Siphon dort vorragend, oft gekerbt. Die Rippen laufen über den Rücken fort, und nehmen an Zahl zu, je näher sie ihm kommen. Der spätere Umgang umschliefst die vorhergehenden gewöhnlich mehr oder minder vollständig. — Daher sind die Haupt-Lappen noch mit mehrern kleinen Hülfs-Lappen vermehrt. — Oft Dornen auf den Seitenflächen.

1. A. amaltheus Mf. (A. Stockesi Sow.)
2. A. cordatus Sow.
3. A. acutus Sow.
4. A. nodosus Sow.
5. A. quadratus Sow.
6. A. Lamberti Sow.
7. A. omphaloides.
8. A. Leachii Sow.
9. A. crenularis Phil.
10. A. clevelandicus Phil.
11. A. flexicostatus Phil.

III. Falciferi: Rücken scharf, Siphon vorstehend, glatt, Seiten flach; unten an jeder seiner Seiten bildet jeder Umgang eine scharfe und hohe Kante auf dem vorhergehenden, durch welche sich die Seiten senkrecht umbiegen. Seitenflächen mit zahlreichen, sichelförmigen Falten, welche oben stark nach vorn gebogen sind. — Sättel alle in gleichem Niveau, so wie die

Digitized by Google

kleinen Lappen, woraus sie zusammengesetzt sind. Die Seiten der Haupt-Lappen fallen senkrecht ab. Rücken-Sattel gewöhnlich doppelt so breit als der obre Seiten-Lappen; daher seine Neben-Lappen sehr entwickelt. Das Ende jedes Armes des Rücken-Lappens biegt sich etwas schief nach aufsen. — Hierunter sind Arten von Planites, Ammonites, Globites und Discites.

1. A. serpentinus Rein.
2. A. Strangwaisii Sow.
3. A. depressus v. Schl.
4. A. discus Sow.
5. A. concavus.
6. A. subradiatus
7. A. sigmifer Phil.
8. A. lythensis Phil.
9. A. exaratus Phil.
10. A. ovatus Phil.
11. A. elegans Sow.
12. A. Walcotti Sow.

Die letzre Art hat zwar einen kielförmigen Siphon, wie I., und ziemlich gerundete Seiten-Kanten. Aber sie hat die Falten und Lappen von III.

IV. Planulati: Rücken und Seiten zugerundet. Die Falten der Seiten theilen sich 2 — 3 und mehrmal gabelförmig gegen den Rücken hin, und ziehen ununterbrochen über denselben hinweg. Keine Knoten an den Theilungs-Punkten; auch nicht mehr als je 2 Aeste aus einem Punkte. — Obrer Seiten-Lappen grofs, sehr tief eingesenkt, mitten auf der Seite. Nach dem untern Seiten-Lappen folgen 1 und mehrere Hülfs-Lappen in einer schiefen oder selbst horizontalen Richtung, indem sie sich in einen gemeinschaftlichen Hülfs-Lappen vereinigen, der zuweilen sogar tiefer als der obre Rücken-Lappen eingesenkt ist, (welcher Charakter bei einigen Coronatis wiederkehrt). Sättel sehr tief eingeschnitten und gezähnt. — Arten-Bestimmung sehr verwirrt.

1. A. planulatus v. Schl.
2. A. polyplocus Rein.
3. A. decipiens Sow.
4. A. mutabilis Sow.
5. A. communis Sow.
6. A. plicatilis Sow.
7. A. giganteus Sow.
8. A. colubrinus Rein.
9. A. fimbriatus Rein.
10. A. Brownii.
11. A. Koenigii.
12. A. Brodiaei.
13. A. Davaei.

(12. 13. nähern sich schon sehr der V. Familie.)

V. Coronati: Rücken gerundet, sehr breit; Siphon darauf nicht vorstehend. Seiten mit einer Reihe Höcker oder Spitzen, welche sich in Kronen-Form über die Umgänge der Windung erheben. Diese nehmen sehr schnell in der Dicke zu, und bilden daher oft einen sehr tiefen Nabel. Seitenflächen von der Basis

Digitized by Google

an bis zu den Höckern mit einfachen Streifen oder Falten, welche sich dort als an dem Theilungspunkte in 2 — 3 Falten gleichzeitig trennen, und so über den Rücken wegziehen. — Der obre Seiten-Lappen befindet sich jederzeit zwischen dem Rücken-Lappen und der Höcker-Reihe, der untre aber unter derselben. Bauch-Lappen sehr grofs, und von zwei Armen begleitet, welche ihm an Länge nicht viel nachstehen. Rükken-Lappen fast so breit als er tief ist.

1. A. coronarius Schl.
- A. Blagdeni Sow.
2. A. Humphreysianus
3. A. Banksii.
4. A. Bechei Sow.
5. A. Brongniartii Sow.
6. A. Braikenridgii Sow.
A. inaequalis Merian.
7. A. anceps Rein.
8. A. crenatus Rein.
9. A. sphaericus Sow.

Goniatites s. De Haan.

VI. Macrocephali: Rücken gerundet, durch keine Kante von den Seiten getrennt. Umgänge so schnell zunehmend, dafs der letzte gewöhnlich alle vorhergehenden einschliefst: Nabel daher sehr tief. — Bauch-Lappen sehr grofs, begleitet von zwei eben so breiten Armen. Darauf ein oder mehrere Hülfs-Lappen. Die Hauptabtheilung des Bauch-Lappens ist dem Rükken-Lappen wie gewöhnlich entgegengesetzt; der obre Seiten-Lappen steht dem ersten innern Hülfs-Lappen entgegen, ist aber immer unter der Linie (oder abgerundeten Kante), welche der Höcker-Reihe bei V. entspricht.

1. A. macrocephalus v. Schl.
2. A. Herveyi Sow.
3. A. Bernoullii Merian.
4. A. Gervillii Sow.
5. A. sublaevis Phil.
6. A. convexus Mer.
7. A. inflatus Rein.
8. A. nuntfieldiensis Sow.

VII. Armati: Auf den Seiten, manchmal auch auf dem Rücken bewehrt mit mehreren Reihen von Wülsten oder Dornen. Zwischen diesen Reihen bleibt ungefähr in der Mitte der Seiten ein freier Raum, in welchen sich der obre Seitenlappen einsenkt. Daher die Seiten flach, oder nur selten wenig gewölbt. Rücken oft so breit, als die Seiten, und sich unter rechtem Winkel mit ihnen vereinigend, so dafs die Mundöffnung fast viereckig wird. — Rücken-Sattel sehr breit, gewöhnlich doppelt so breit, als der obre Seiten-Lappen. Die kleinen Sättel seiner Läppchen sind alle im nämlichen Niveau. Das Mittel-Läppchen dieses Sattels ist so grofs, dafs man es leicht für den obern Seiten-Lappen halten kann, welcher jedoch beständig viel länger und breiter ist.

Digitized by Google

1. A. peramatus Sow.
2. A. catena Sow.
3. A. spiniger Mer.
4. A. nodosoides v. Schl. ms.
5. A. inflatus Sow. non Rein.
6. A. rhotomagensis Defr.
   A. sussexiensis.
7. A. monile Sow.
8. A. varians Sow.
9. A. Coupaei.
10. A. Birchii.
11. A. longispinus Tr.
12. A. histrix Phil.
13. A. Williamsoni Phil.
14. A. athleta Phil.

VIII. Dentati: Rücken flach; auf den Seiten erhabene Rippen oder Falten, welche nicht über denselben wegziehen.

1. A. noricus Schl.
   N. Jason Rein.
2. A. dentatus Sow.
3. A. splendens.
4. A. Duncani Sow.
5. A. Gulielmi.
6. A. lautus.

IX. Complanati: Oberfläche äufserst fein gestreift, ohne Wülste, Rippen oder Falten; Umgänge meist sehr dünn im Verhältnisse ihrer Höhe, einschliefsend: so dafs man unter dem Bauch-Lappen noch 5 bis 6 Hülfs-Lappen wahrnimmt. Die Sättelchen, oder der obre Theil der Zähne der Lappen sind löffelförmig, oval und viel gröfser, als der untre, spitze Theil.

1. A. heterophyllus Sow.
2. A. complanatus Rein.
3. A. rotula Sow.
4. A. capellinus
   N. caecilia Rein.

Noch nicht eingeordnet sind A. capricornus (A. planicosta Sow.), A. costatus Rein. (A. Hawskerensis Phil.), A. nodosus Schl., A. asper Mer., A. radians Rein., A. Pollux, A. Castor, A. pustulatus (A. proboscideus Sow.); dann so manche andre, die noch nicht untersucht werden konnten.

Dalman: Neue Trilobiten-Arten. (Fér. *bull. sc. nat.* 1829. *Oct.* 128 — 129.) Diese Nachträge Dalman's zu seinem Werke über die Schwedischen Palaeaden sind aus einem Schwedischen Werke gezogen. Das meiste Material dazu lieferte ihm eine Reise nach West-Gothland. 1. Calymene ornata D. Gröfse und Form, wie bei C. Blumenbachii, aber von allen Arten durch die Bildung der Seiten-Segmente abweichend. In grauem Kalke von *Husbyfjöll*. — 2. C. verrucosa. Diese Art, bis jetzt nur in *England* gefunden, kommt auch in einem dun-

Digitized by Google

kelrothen Mergelschiefer zu *Billingen* vor. Rachis am Pygidium sehr gegliedert, beide Seiten des Rückens mit erhabenen Punkten. — 3. C. clavifrons ... Man findet auch Bruchstücke davon zu *Billingen*. — 4. C.? centrina D. Eindrücke dieser kleinen Art kommen zu *Mösseberg* vor. Die Seitenspitzen der 9—10 Gliederungen sind sehr verlängert, ähnlich wie bei Olenus spinulosus. — 5. Asaphus heros D. In eine Spitze endigend, wie A. caudatus; dazu gehören nämlich die Bruchstücke, welche D. früher zu *Kinnekulle* und in *Ost-Gothland* gefunden, und zu A. expansus gezählt hatte. — 6. As. platynotus Dalm. Bruchstücke in den obern Schiefer-Schichten der Berge *West-Gothlands*, mit A. mucronatus, A. laciniatus und Orthis pecten. Von. A. expansus verschieden durch einen tiefen Streifen auf jedem Segment. Die Rachis am Pygidium ist aufserordentlich breit. Sehr grofs. — 7. Nileus glomerinus D. Aus dem Kalke *Ost-Gothlands*?. Die Augen kleiner, die Gesichtslinie anders als bei N. armadillo. — 8 Ampyx? pachyrhinus D. Ein Kopfstück, werkwürdig durch die kleinen Punkte, womit der convexe Theil desselben besäet ist. Beide Seiten mit einer gebogenen Linie. Vielleicht eine Calymene? — 9. Battus laevigatus D., ähnlich dem B. pisiformis, aber glätter, der Rand um den Schild deutlich erhaben. Vielleicht die Stammform zu B. pisiformis?. — 10. B. pisiformis var. spiniger: die Spitzen des Schildes deutlicher ausgedrückt. —

Dr. Rüppell: Abbildung und Beschreibung einiger neuen oder wenig gekannten Versteinerungen aus der Kalkschiefer-Formation von Solenhofen (*Frankf.* 1829. 4°. mit 4 Steindrucktafeln*). Weil der Vf. die Trigonellites lamellosa Park. (welche er für Tellinites solenoides v. Schlth. und Ref. nach Andrer Vorgange für T. cardissaeformis v. Schl. hält) öfters an und in der Mündung des bisher für Ammonites planulatus der Sohlenhofer Schiefer gehaltenen Konchyls gefunden hat, so hält er jene für einen zu diesem letzteren gehörigen Deckel; und theils aus diesem Grunde, theils weil er an letztrem nie Spuren von Scheide-

*) Vgl. dieser Versteinerungen wegen die Zeitschrift für Mineralogie 1828 II. S. 608 — 616, und Keferstein's Deutschland IV. II. p. 89.

Digitized by Google

wänden im Innern wahrnehmen konnte, trennt er es von dem Ammoniten, und nennt es Pseudoammonites. Den Tellinites problematicus v. Schl. sah er öfters die eine Hälfte einer elliptischen, oben konvexen, unten flachen Konkretion des Gesteines bilden, die er der Form des muskulosen Theiles des eigentlichen Thieres für entsprechend hält, und dieses ist er dann der Gesammtform wegen mit Blainville's Coriocella oder Rimula zu vergleichen geneigt. Er nennt das Thier, um keine neuen, auf eine Hypothese gegründete Namen zu bilden, Ichthyosiagones problematicus. Die zwei daselbst vorkommenden Sepiarien nennter Loligo priscus [Onychoteuthis angusta v. Münst. Collect.] und Sepia hastiformis [Loligo antiqua v. Münst. Collect.]. Die Vermiculiten ist er zum Lamarck'schen Geschlechte Cirratulus zu beziehen geneigt; entdeckt auch eine Holothurien-artige Versteinerung, und beschreibt ein Stück einer Schuppenhaut so eigenthümlicher Art, dafs sich nicht einmal mit Sicherheit die Klasse bestimmen läfst, wozu sie gehört. — [Ref. fügt noch bei, dafs er an jenen Vermiculiten nie eine Spur regelmäfsiger Gliederung gefunden, und die gröfsten derselben mit den ausgeworfenen Eingeweiden von Holothurien zu vergleichen geneigt ist, indem diese nämlich sehr leicht von dem Thiere ganz ausgestofsen werden, wenn man sie in süfses, laues Wasser und dgl. bringt.]

C. H. von Zieten: die Versteinerungen Würtembergs, oder naturgetreue Abbildungen der in den vollständigsten Sammlungen, namentlich der in dem Kabinet des Oberamts-Arztes Dr. Hartmann befindlichen Petrefakten, mit Angabe der Gebirgs-Formationen und der Fundorte, in welchen dieselben vorkommen. (Erstes Heft. Stuttgardt 1830. gr. Fol.) Das Werk ist dem König gewidmet. Die zu seiner Herausgabe benutzten Sammlungen sind jene des Oberamts-Arztes Dr. Hartmann in *Göppingen*, die des Würtembergischen landwirthschaftlichen Vereins von demselben angelegt, und unter der Leitung des Geheimen Rathes von Hartmann stehend, die des Bergrathes Hehl, des Bergraths-Assessors Grafen von Berolding en, der Professoren Schüzler und Jäger, des Bergraths-Sekretairs Bantz u. s. w. Das erste Heft enthält nur Ammoni-

Digitized by Google

ten, bestimmt nach v. Schlotheim, nach Reinecke, und später entdeckte Arten nach neuern Schriftstellern. Jede Art ist gewöhnlich von der Seite, vom Rücken und im Durchschnitte gegeben. Der Text enthält aufser den Namen noch einzelne Bemerkungen über die gegebenen Figuren, über Varietäten, Fundorte, und am Ende des Werkes soll eine tabellarische Uebersicht ihres geognostischen Vorkommens mitgetheilt werden. Das Werk soll mit 12 Heften, jedes mit 6 Steindruck-Tafeln, schwarz zu 2 fl. 48 kr., illuminirt zu 3 fl. 24 kr. vollendet werden. Der Text ist Deutsch und Französisch. Das erste Heft enthält 1. Ammonites coronatus v. Schlotheim; 2. A. dubius Schl.; 3. A. anceps Reinecke; 4. A. crenatus R.; 5. A. inflatus R.; 6. A. biarmatus von Zieten; 7. A. nodosus Schl. (A. undatus Rein.); 8. A. arietis Sch. (A. Bucklandi Sow.); 9. A. colubratus Sch. (Simplegadus colubratus Montf.); 10. A. kridion Hehl; 11. A. bifurcatus Schl.; 12. A. trifurcatus R.; 13. A. amaltheus Schl. (A. rotula R., A. Beckei Sow.); 14. id. var. gibbosa; 15. A. radians R. Sch.; 16. A. primordialis Sch. (A. ellipticus Sow.); 17. A. natrix Sch.?; 18. A. Jason R. (A. lautus Park.); 19. A. costatus R.; 20. A. capricornus Sch.; 21. A. macrocephalus Sch. et variet.; 22. A. ziphius Hehl; 23. A. sulcatus Hehl; 24. A. depressus Sch. (A. sellinguinus Brongn.); 25. A. striatus R. (A. Beckei Sow. [verdruckt, statt A. Bechei]); 26. A. tumidus Rein.; 27. Varietäten einer unbekannten Art, ob A. Murchisonae Sow.?

Die Abbildungen sind überaus schön gerathen; nur hätte man wünschen dürfen, dafs die Suturen der Ammoniten mit möglichster Genauigkeit bei einer gröfsern Arten-Zahl angegeben worden wären. Es ist für Würtembergs Gebirgs-Forscher ein überaus grofser Vortheil, wie über andre Zweige der Petrefakten-Kunde, so auch über die fossilen Konchylien eigne verdienstliche Werke zu besitzen, durch welche sich der in diesem Lande so rege Sinn für Naturforschung fortwährend beurkundet. Ob dieses Buch auch über die Korallen sich erstrecken werde, ist nicht angegeben, doch zu bezweifeln. — Freilich dürfen wir hiebei den Wunsch nicht unterdrücken, dafs die Synonymie fleifsiger bearbeitet, — noch lieber: dafs dieses schöne Unternehmen mit dem Goldfuss'schen vereinigt worden wäre!

Digitized by Google

C. Th. Menke: *Synopsis methodica Molluscorum generum omnium et specierum earum, quae in museo Menkeano adservantur* (*Pyrmonti* 1830. *Editio altera.* 168 *pp.* 8.) Dieses Buch gibt eine vollständige systematische Uebersicht aller Genera und Subgenera der lebenden und fossilen Mollusken, mit Aufzählung der Mehrzahl der lebenden Arten, derjenigen nämlich, welche der Vf. selbst in seiner Sammlung besitzt. Die Synonyme sind beigefügt; wegen der Diagnosen schon bekannter Geschlechter und Arten ist auf die Auctoren verwiesen; über hundert neue Arten aber sind im Anhange mit Diagnosen und Vaterland aufgeführt. Das System ist jenes von de Férussac, jedoch mit Einschaltungen und Verbesserungen nach de Blainville, d'Orbigny, Rang, Quoy und Gaymard, Dalman und noch vielen andern neuern Autoren. Dafs dieses Buch ein erwünschtes Hülfsmittel seye nicht nur für alle diejenigen, welche mit dem Vf., der viele Doubleten besitzt, in Tausch treten wollen, sondern auch für jene, welche ihre Sammlungen mit fortwährender Rücksicht auf die neuesten Entdeckungen und Verbesserungen im Systeme zu ordnen gedenken, erhellt daraus, dafs diese zweite Auflage kaum 2 Jahre nach der ersten nöthig geworden, wobei sie sehr reichliche Zusätze und Ergänzungen erhalten hat.

Rathke und Behrendt in *Dansig* haben die Bernstein-Insekten sehr vollständig gesammelt. Sie besitzen 700 Käfer, 57 Halbflügler, 14 Schmetterlinge u. s. w. (*Isis* 1829. 4. S. 418). [Leider ist die Hoffnung wieder verschwunden, jene Insekten durch einen Verein von Entomologen bald untersucht zu sehen. Auch über die Klug'schen Arbeiten in diesem Felde vernehmen wir nichts Neueres.]

Deshayes: über die tertiären Konchylien von *Paris* (*Revue bibliogr. des Annal. d. scienc. nat.* 1829. *Dec.* 146.). Des Verfassers Bilderwerk über die fossilen Konchylien der Tertiär-Gebilde des Pariser Beckens wird nun wieder fortgesetzt. Mit der Ueberreichung der 13ten Lieferung meldete er der Pariser Akademie, dafs er zu den bisher beschriebenen 450 Arten jenes Beckens noch 700 neue entdeckt, und 100 zur Benutzung von andern Personen bekommen habe, so dafs sich nun die Gesammtzahl über 1200 Arten belaufe.

Digitized by Google

Voltz: Beobachtungen über die Belemniten (*Mémoires de la Société d'hist. nat. d. Strasbourg* 1830. *I. p.* 1. seqq *).

A. Ueber die Belemniten im Allgemeinen.

I. Die Alveole ist eine dünne blättrige Schaale von Kegelform, an der Basis offen, an der Aussenfläche mit Zuwachsstreifen versehen. Die Oeffnung reicht schief vom Bauche gegen den Rücken vor, wo sie sich in Gestalt eines Schwibbogen-förmigen Lappens endiget. Die Schaale ist in Kammern getheilt durch Quer-Scheidewände, welche von der äusern Schaale selbst wohl unterschieden sind, und sich nicht mit den Rändern aufeinander legen, wie Miller annimmt **). Die Scheidewände sind sehr zahlreich, fast senkrecht auf die Achse des Kegels stehend, konkav, glatt, jede nächst dem Rande mit einem röhrenförmigen hohlen, in der Mitte aufgeblasenen Anhang versehen. Diese aneinandergereihten Anhänge bilden einen gegliederten, dünnen Siphon, welcher durch alle Kammern ununterbrochen hindurchgeht. Die Seite der Schaale, auf welcher sich dieser Siphon befindet, heisst der Bauch, die entgegengesetzte der Rücken.

Die Zuwachs-Streifen sind von zweifacher Art. Auf dem Rücken erscheinen sie als eine Folge Schwibbogen-förmiger Linien, deren Spitzen, in der Mittel-Linie des Rückens gelegen, nach der Oeffnung der Schaale gekehrt sind. Diese Bogen-Linien sind eingeschlossen zwischen zwei geraden, symmetrisch stehenden, von der Spitze des Alveole-Kegels herabsteigenden Linien, welche Asymptoten, wie der zwischen ihnen begriffene Raum die Rücken-Gegend genannt werden. Diese nimmt gewöhnlich ungefähr ein Viertheil der Peripherie des Kegels ein. — Auf den beiden Seiten dagegen sieht man die Zuwachs-Streifen sich längs der Asymptoten in halb-hyperbolischer Biegung verlaufen, dann sich nach dem Bauche einkrümmen, und um denselben herumziehen, horizontal und parallel den Rändern der Scheidewände. Vf. nennt daher den Theil der Seiten, welcher beiderseits zwischen den Asymptoten und der Einkrümmung der Zuwachs-Streifen nach dem Bauche liegt, die Hyperbolar-Gegenden. Unten zwischen ihnen liegt die quergestreifte Bauch-Gegend.

*) Dieser Auszug wurde vom Hrn. Verf. selbst gefälligst mitgetheilt, während seine schöne Original-Abhandlung noch nicht im Druck erschienen war. D. R.

**) *Transactions of the Geolog. Society of London. New Ser. II. 1.*

Digitized by Google

II. Die Scheide welche die Alveole umgibt, bildet die Hauptmasse der Belemniten, und weicht in Ansehung der Textur gänzlich von jener ab. Es ist eine konoidische, Speer- oder Kolben-förmige Schaale, gebildet aus von innen nach aufsen übereinander liegenden Schichten von strahlig-faseriger Textur. Jede folgende äufsre Schichte umgibt die vorhergehende nicht nur vollständig an der Spitze, sondern steht auch an der Basis über dieselbe vor, so dafs diese übereinander vorragenden Schichten dort die Alveolar-Höhle bilden. Die Scheide kann daher eine Zuwachs-Streifung nur innerhalb dieser letztern zeigen, deren Mund-Rand, vom Bauch nach dem Rücken aufsteigend, mehr oder weniger schief liegt, in einer der des Alveolen-Mundes entgegengesetzten Richtung. Am Bauche und Rücken hat der Mundrand eine Einbiegung, wovon die am Rücken gewöhnlich die tiefere ist.

Diejenige Linie, in welcher die übereinander gelagerten Spitzen oder Scheitel der verschiedenen Schichten der Scheide liegen, und welche man gewöhnlich die Achse nennt, ist von der geometrischen Achse derselben sehr verschieden; der Vf. nennt sie Scheitel-Linie (*ligne apiciale*); sie ist stets excentrisch, mehr dem Bauche als dem Rücken des Konchyls genähert, oft gebogen. An der Spitze der Scheide sind oft zusammenlaufende Furchen (*sillons*) befindlich, welche sehr tief, mehr oder weniger verlängert, allezeit eine symmetrische Stellung haben, und in 1 — 2 — 3 — 5 — 7-facher Zahl vorkommen. Zwischen ihnen sieht man oft andre, zahlreichere und seichtere Vertiefungen, welche V. Falten (*plis*) nennt; zuweilen sind diese noch häufiger und feiner: es sind dann nur wirkliche Streifen (*stries*). Zuweilen endigt die Spitze durch einen Poren, einen Nabel, und wenn die sich folgenden Näbel sich nicht schliefsen, so entsteht statt der Scheitellinie eine Scheitel-Röhre, welche vom Siphon der Alveole ganz unabhängig ist. — Die Oberfläche der Scheide zeigt oft eine Rinne oder einen Einschnitt länge des Bauches, welcher sich von der Basis aus gegen den Scheitel zieht, und vom Vf. den Namen Bauch-Rinne (*canal ventral*) erhält. Scheitel-Gegend heifst er den Theil der Scheide, welcher der Scheitellinie entspricht; Alveolar- oder Mund-Gegend jenen um die Alveole.

III. Die Art-Kennzeichen der Belemniten beruhen hauptsächlich in der Bauchrinne, in der Lage und Gestalt der Scheitellinie und der Alveole; in der Lage, Zahl und Länge der Buch- und Rücken-Furchen des Scheitels, in der Zusammen-

Digitized by Google

rückung des Konchyls von den Seiten oder in der Niederdrükung desselben von Bauch und Rücken her, in der allgemeinen Gestalt, welche walzenähnlich, kegelähnlich, speerförmig oder nadelförmig ist, endlich in dem Kügelchen, womit zuweilen der Scheitel der Alveole endigt. Die mehr oder weniger gerundete oder spitze Gestalt des Scheitels, die Bauchrinne, die Falten und Streifen dienen gewöhnlich nur die Arten in Varietäten zu unterscheiden, so wie die kleinen Abänderungen in der Zusammendrückung und Niederdrückung der Scheide, das Verhältnifs der Länge der Scheitelgegend zu der der Mund-Gegend, der Winkel des Queerprofils (*profil ventro-dorsal*) der Alveole, (welcher unten mit dem Buchstaben *m* bezeichnet wird.).

IV. Wachsthum der Belemniten. Die Haut, aus deren Sekretionen die Scheide entstanden, mufs diese allmählich und Schichte um Schichte gebildet haben, von den kleinsten (innersten) beginnend, und mit den gröfsten endigend, welche die vorhergehenden einschliefsen; woraus folgt, dafs sie in Beziehung zum Konchyl nothwendig eine äufsre gewesen seyn müsse, was auch die Zuwachsstreifen im Innern der Alveolar-Höhle schon angedeutet haben, indem sich diese Streifen an allen Konchylien immer auf derjenigen Seite finden, welche von der Haut abgekehrt ist, welche sie ausgeschieden hat. Der Belemnit war daher eine innre Schaale, wie die Sepien-Knochen; es bestund eine unveränderliche Berührung zwischen dem absondernden Organe und der abgesonderten Schaale, und obschon die Ausscheidung schichtenweise Statt fand, so erfolgte doch die Ausschwitzung aus jedem Ausscheidungs-Poren in ununterbrochener Linie, und gestaltete eine zusammenhängende Faser, welche während der Gröfsen-Zunahme des Thieres stärker wurde, gleich dem Poren, woraus sie entstanden.

V. Diese faserige Struktur bemerkt man mehr oder minder auch in vielen Muscheln, weil auch hier eine unveränderliche Berührung zwischen der Schaale und dem Aussonderungs-Organe beteht. Die Inoceramen, die Trichiten [Pinnogenen] zeigen dieses sehr deutlich. Diese Fasern selbst sind noch blättrig und gruppenweise versammelt, indem nämlich alle Blätter von Durchgängen geschieden sind, parallel denen eines Kalk-Rhomboëders, dessen Achse in der Richtung der Fasern liegt. Die gruppenförmige Krystallisation ist vielleicht eine Folge des Versteinerens; denn in den Schaalen der lebenden Pinnen bemerkt man sie nicht (wie der Vf. erst neuerlichst sich überzeugt), indem die Schaale dieser Muscheln aus einer Menge Röhrchen von

Digitized by Google

hornartiger Natur besteht, deren Inneres von kohlensaurem Kalk ausgefüllt ist, so dafs der Kalk jeder Faser in keiner Berührung mit dem der benachbarten steht, und dafs, wenn er ein Krystall System hätte, dieses zweifelsohne von dem der andern unabhängig seyn würde.

Die Bildung des Belemniten hat mit der Spitze oder mit den Kügelchen an der Spitze der Alveole beginnen müssen, und nachher mufsten Alveole und Scheide immer gleichzeitig miteinander wachsen, so dafs die Ausbreitungen an der Basis der Alveole allezeit von Absetzung neuer Schichten an der Oberfläche der Scheide begleitet waren. Diese Vorstellungsweise vom Wachsthume ist derjenigen entgegengesetzt, welche DE BLAINVILLE (in seinem *Mémoire sur les Bélemnites*) darlegt, wornach nämlich drei ganz verschiedene Altersperioden in dem Wachsthume des Konchyles Statt fänden: in der ersten hätte dasselbe noch gar keine kegelförmige Höhle, und die Schichten der Scheide zeigten ihre Durchschnitte an der Basis des Konchyls selbst; in der zweiten wäre eine mehr oder minder tiefe Höhle vorhanden, worin die Zuwachsstreifen sichtbar wären; in der dritten endlich hätte die Höhle Scheidewände bekommen.

VI. Verwandtschaft der Belemniten mit Spirula. Die Struktur der Belemniten hat die gröfste Analogie mit der von Spirula, deren Schaale zusammengesetzt ist 1) aus einer körnigen, ganz aus Kalk bestehenden Rinde, der Scheide der Belemniten entsprechend, 2) aus einer inneren Schaale, der Alveole, ganz aus hornartiger mit kohlensaurem Kalk durchdrungener Substanz bestehend; 3) aus Scheidewänden mit den Siphon bildenden Anhängen, von ganz gleicher chemischer Zusammensetzung.

VII. Verwandtschaft mit Beloptera. Diese Struktur hat auch viel Analogie mit der von Beloptera belemnitoidea, welche den Uebergang zwischen den Belemniten und der Belopt. sepioidea vermittelt, woraus der Verf. glaubt ein neues Genus machen zu müssen. Er nennt die Art Belosepia Cuvieri. Diese letztre hat einen Schnabel, welcher die Scheitelgegend der Belemniten vorstellt, und wie diese aus konzentrischen faserigen Schichten zusammengesetzt ist; der andre Theil entspricht der Alveolar-Gegend, und hat zu gleicher Zeit die gröfste Analogie mit den Sepienknochen, Sepiostaria. Der Siphon scheint in der Belosepia aufserordentlich erweitert.

VIII. Verwandtschaft mit den Sepiostarien. Der Sepienknochen ist ebenfalls nach derselben Anlage gebildet. Die

Digitized by Google

körnige Kruste des Schildes entspricht der Scheide, die auch bei gewissen Belemniten und bei Spirula körnig ist; sie besteht aus reinem Kalke wie bei der letztern; darunter folgt eine hornartige Haut, die wahrscheinlich auch bei den Belemniten zwischen der Scheide und Alveole bestanden; dann kömmt eine Schaale aus hornartiger und kalkiger Materie, welche die Alveole vorstellt, und wie bei den Belemniten und Spirulen auch ihre Zuwachsstreifung an der obern Fläche besitzt; zuletzt die sehr uneigentlich so genannte schwammige Masse, bestehend aus den Scheidewänden, welche die Kammer bilden. Die grofse Vertiefung im Innern der Schaale gegen den Schnabel hin stellt den Siphon vor, der hier noch viel mehr erweitert ist, als in der Belosepia: er liegt, wie bei dieser, bei der Spirula und den Belemniten, auf der Bauchseite. Die Scheidewände bestehen aus einer hornartigen und kalkigen Materie, wie bei den Spirulen; aber, was sie auszeichnet, sie sind durch eine Menge kleiner Pfeilerchen unterstützt: eine Einrichtung, welche wegen der zerbrechlichen Natur und grofsen Ausdehnung dieser Scheidewände nöthig geworden.

IX. Verwandtschaft mit Actinocamax. Dieses von Miller aufgestellte Geschlecht weicht nur darin von den Belemniten ab, dafs es nur eine Scheide ohne Alveole und Alveolar-Höhle hat. Die faserigen Schichten, welche das Konchyl allmählich gebildet, haben es nur am Scheitel verlängert, während an der Basis die äufseren über den innern immer weiter zurückgeblieben.

X. Stellung im Systeme. Daraus folgt, dafs alle so eben untersuchten Geschlechter nach derselben Anlage gebildet sind, und dafs ihre Verwandtschaften durch folgendes Bild dargestellt werden können.

Spirula, Lithuites?, Orthocera.

Konchyl vielkammerig; die Scheide wenig ausgebildet oder wenig bemerklich.

Belemnites, Belopterа.

Konchyl vielkammerig, mit einer sehr beträchtlichen, mehr oder weniger kegelähnlichen, Speer-, oder Keulen-förmigen Scheide.

Actinocamax.

Konchyl bestehend aus einer Scheide ohne vielkammerige Schaale, und ohne Höhle.

Belosepia, Sepiostaria.

Konchyl vielkammerig, von einer Scheide bedeckt, deren Rücken eine beträchtliche Ausdehnung gewinnt; die Alveole nimmt an Umfang zu und

Digitized by Google

wird sehr niedrig; der Siphon wi
aufserordentlich weit.

Loligo.

Konchyl unvollkommen entwickel
hornartig, ohne Scheidewände.

XI. Folgerungen. Hieraus erhellet, dafs die Belemnite
Cephalopoden angehörten, deren Organisation das Mittel halte
mufste zwischen der von Spirula und Sepia. Es waren folglic
schwimmende Weichthiere, die eben so wohl in der offnen See al
an den Ufern zu leben vermogten. Man kann diese organischen
Ueberbleibsel daher eben so wohl in den von Ufer-Gewässern al
in der hohen See abgesetzten Felsgebilden finden; und die letz-
teren werden vielmehr durch die Abwesenheit aller ausschliefs-
lich das Ufer bewohnenden Seemuscheln, als durch die Gegenwart
der Belemniten und andrer Reste, welche von schwimmenden
Weichthieren herrühren können, bezeichnet werden.

Die Lage des Konchyls in dem Thiere mufste jener bei den
Spirulen und Sepien analog seyn, d. h. die Oeffnung oder die Ba-
sis dem Kopfe, der Scheitel der entgegengesetzten Seite, der
Bauch der unteren, der Rücken der oberen oder Rückenseite des
Thieres entsprechen. Die natürliche Lage des Konchyls ist dem-
nach entweder wagerecht, die Basis nach vorn gekehrt, wie in
der Lage des Thieres, da es schwimmt, oder senkrecht, die Ba-
sis nach unten gekehrt, wie wenn das Thier auf dem Grunde des
Wassers geht; und in dieser Lage hat der Vf. auch die Belem-
niten auf den 8 seine gröfsre Abhandlung begleitenden Tafeln
abbilden lassen.

B. Beschreibung einiger neuen oder wenig bekannten Arten. V. theilt die ausführliche Beschreibung von zwei Arten Actinocamax und 17 Arten Belemniten mit; jede Art ist in seiner gröfsern Arbeit abgebildet, und zwar meistens 1) die Scheide von 2 — 3 Seiten, und auf dem Längen- und einem oder mehrern Queer-Durchschnitten, 2) die Alveole vom Rücken und von den Seiten. Oft ist es wichtig, diese Theile zu kennen, und die Kenntnifs der Scheitel-Linie ist am nothwendigsten. Gewöhnlich ist es leicht, sich diese zu verschaffen, weil die Mehrzahl der Belemniten geneigt ist, sich durch jene Linie vom Bauche nach dem Rücken zu spalten, oft schon wenn man ihnen einige leichte Schläge mit dem Hammer gibt, oder aber wenn man sie erhitzt und in heifsem Wasser schnell abkühlt. Bei seinen Abbildungen hat der Vf. dieselben Theile der Belem-

Digitized by Google

ben immer mit denselben Buchstaben bezeichnet, und alle zu iner Art oder Varietät gehörige Abbildungen haben dieselbe Nummer erhalten. — In den Beschreibungen zeigt er immer die Form im jugendlichen Alter an, da sie von der spätern oft sehr abweicht. Man kann leicht auf sie aus den Andeutungen schliessen, welche in den Längen- und Queer-Durchschnitten liegen. Er gibt immer die unterscheidenden Art-Kennzeichen an, die Lokalitäten und Lagerungs-Verhältnisse so genau es ihm möglich, und die Liste der mitvorkommenden Versteinerungen.

Actinocamax.

1. A. **fusiformis** Voltz, spindelförmig, mit einer Bauchrinne, die Zuwachsstreifen mit einer Einbiegung unten am Bauche.
   Wahrscheinlich aus der Kreide.

2. A. **Milleri** Voltz, walzenähnlich, fast spindelförmig, an der Basis stielrund (nicht dreikantig).
   Wahrscheinlich aus der Kreide.

Belemnites.

1. B. **ferruginosus** Voltz, speerförmig, etwas niedergedrückt, eine Bauchrinne, welche sich gegen den Scheitel hin wenig verlängert.
   Im eisenschüssigen Oolith des Oxford-clay mit Ammonites Lamberti Sow., Am. plicatilis Sow., Pentacrinites subteres Goldf. etc.

2. B. **Blainvillii** Voltz (Belemnites acutus Blv.).
   Der Name war von Miller'n schon einer andern Art gegeben. Aus dem Kalke von *Caen*.

3. B. **subclavatus** Voltz. Aehnlich dem B. clavatus, aber der Scheitel spitz, und die Scheitellinie nahe am Bauche.
   Im obern Lias mit Trigonia navis Lamk.; Belemn. digitalis F. Biguet, B. breviformis Voltz, Ammonites serpentinus v. Schloth., Am. sigmifer Phil.

4. B. **ventro-planus** Voltz, keulenförmig, am Bauche abgeplattet.
   Im obern Liasschiefer mit Posidonia, Belemnites paxillosus v. Schl. etc.; unter jenen Schichten, welche die vorige Art enthalten.

5. B. **subdepressus** Voltz. Drei Varietäten. Walzen- oder Kegel-ähnlich, niedergedrückt, am Bauche abgeplattet, am Scheitel abgestumpft oder gerundet.
   In denselben Liasschichten, wie 3 und 4.

Digitized by Google

6. B. breviformis Voltz. Drei Varietäten. Wenig zusammengedrückt oder wenig niedergedrückt, kegelähnlich, Scheitel spitz, etwas nach dem Rücken gebogen. Scheitellinie sehr nahe am Bauch.

Im obern Lias mit Nro. 3.

7. B. digitalis. Drei Varietäten.

a. Bel. digitalis F. Biguet.

b. - - - , mit genabeltem Scheitel.

c. - irregularis v. Schloth.

B. penicillaris v. Schloth. ist ein halb ausgewachsener B. digitalis.

Im obern Lias mit den vorigen.

8. B. subaduncatus Voltz. Zwei Varietäten. Walzenähnlich, Scheitel etwas angeschwollen, mit einer gegen den Rücken eingebogenen Spitze.

Im obern Lias mit den zwei vorigen.

9. B. paxillosus v. Schloth., walzenähnlich, mit zwei sehr kurzen Scheitelfurchen, und mehreren Streifen, wovon die mittleren mit dem Alter zu Mittelfurchen an Bauch und Rücken werden.

Im obern Lias mit Algacites granulatus v. Schloth., Belemnites subdepressus Voltz, Ammonites Walcottii Sow. etc.

10. B. crassus Voltz, sehr dick, zusammengedrückt, zwei seitliche Rückenfurchen sehr kurz, Bauchfalten noch kürzer.

11. B. compressus Voltz. Drei Varietäten.

a. B. compressus Blv.

b. kegelförmig mit Streifen am Scheitel.

c. kegelähnlich mit Falten am Scheitel.

b. und c. im obern Lias mit Bel. subclavatus.

12. B. longisulcatus Voltz. Sehr verlängert, zwei sehr lange seitliche Rückenfurchen, Bauch- und Rücken-Falten.

Im obern Lias unter den Schichten, welche Nr. 3. und 6. enthalten.

13. B. longus Voltz, sehr grofs, zusammengedrückt, Scheitel im Profile vom Rücken nach dem Bauche gerundet, etwas vierkantig mit zwei sehr starken und langen seitlichen Rückenfurchen, zwei wenig ausgedrückten, sehr kurzen seitlichen Bauchfurchen, und einigen Streifen zwischen diesen letztern.

Im [illegible] Oolith-Gebilde.

Digitized by Google

14. B. Aalensis Voltz. Aehnlich den B. giganteus v. Sow., aber in der Alveolar-Gegend angeschwollen.

Im untern eisenschüssigen Oolith.

15. B. trifidus Voltz, walzenähnlich, Scheitel gerundet mit drei Furchen.

Im obern Lias mit Nro. 6. und Nro. 3.

16. B. perforatus Voltz, kegelförmig mit gerundetem Scheitel, und einer sehr starken Scheitel-Rinne.

Wahrscheinlich aus der Kreide.

17. B. subventricosus Wahlenb. (B. mamillatus Nils., B. Scaniae Blv.).

In der Craie tufau.

Die sehr kurzen Bezeichnungen, welche diesen Arten so eben beigesetzt worden, sind nicht die in der gröfseren Arbeit enthaltenen Diagnosen. Jene Andeutungen würden bei'm jetzigen Stande der Wissenschaft zur Charakterisirung der Arten wenig genügen; sie sollen nur eine geringe Vorstellung von dem Eigenthümlichen einer jeden Art gewähren. Des Beispieles halber möge hier ausführlich folgen die Diagnostik von

Belemnites breviformis Voltz.

Scheide kurz, kegelähnlich, kegelförmig oder niedergedrückt, oder wenig zusammengedrückt. Scheitel glatt, spitz, mehr oder weniger gegen den Rücken eingebogen. Scheitellinie dem Bauche sehr genähert, zumal oben, höchstens 1½mal so lang als die Alveolar-Höhle. Mundöffnung vom Rücken gegen den Bauch schief herabsteigend, mit einer tiefen Einbiegung am Rücken. Die innern Schichten liegen schief in Beziehung zu den äufsern. — Alveole schief, merklich gegen den Bauch eingebogen, an der Spitze mit einem Kügelchen endend. Rückengegend ein Viertheil des Umfanges einnehmend. Fächer zahlreich, ziemlich kreisrund. Siphon am Bauche liegend, ohne die Ränder der Scheidewände zu modifiziren.

Var. A. Scheide kegelförmig, niedergedrückt, fast vierkantig, Scheitel lang ausgezogen (effilé), wenig gegen den Rücken eingebogen. Scheitel-Linie nächst der Alveole gerade, nächst dem Scheitel nach dem Rücken eingekrümmt, so dafs deren Abstand vom Rücken unten 1½mal, oben 2 — 3mal so grofs, als der vom Bauche ist. Die Zuwachsstreifen steigen ziemlich steil vom Rücken gegen den Bauch herab; am Rücken heben sie eine

Digitized by Google

auch auf den Seiten sind es
Alveole hat ungefähr 25°. Die
seiten auf der Rücken-Linie einen
Hyperbolar-Gegend nimmt ungefähr
Die Zuwachs-Streifen sind sehr
wenn sie sich nach dem Bauche einkrüm-
und gleicher.
hält das Mittel zwischen dem vo-
wie A niedergedrückt, aber sein
mehr verlängert, wodurch er sich

gerade, kegelähnlich, wenig zusam-
gedrückt, etwas vierkantig. Scheitel mit
förmigen Spitze, welche nach dem Rük-
Scheitel-Linie nächst der Alveole gerade,
nach dem Rücken gekrümmt, so dafs ihr
ungefähr 2½mal so grofs als der vom
gröfser ist. Sie ist ungefähr so lang,
tief ist. Die Zuwachs-Streifen sind am
an den Seiten steigen sie allmählich ge-
wo sie eine sehr deutliche Einbiegung ha-
gerandet. — Rücken-Gegend der Alveole
Mittel-Rippe, wo die Schwibbogen-Linien
deutlichen Winkel bilden. Der Winkel *m*

dann als feststehend angesehen werden kann,
Untersuchung einer grofsen Anzahl von Exem-
so hat der Vf. immer, wie schon De Blain-
Anzahl der von ihm untersuchten Exemplare
Kennzeichen der Belemniten enthält der
sich auf die Scheide bezieht, im Allgemei-
angestellte Thatsachen, als der zweite, der
namentlich deren Zuwachs-Streifen Bezug
konnten mehr als zwei Alveolen einer selbst
werden: gewöhnlich hat man nur die
allein oder noch mit einem kleinen Theile der
welche dann, wenn sie etwas vollständiger,
erdigen Zustande befindet, oder sich von der
trennt, oder sich so schlecht trennt, dafs man keine
mehr darauf sieht, oder sie doch nur sehr un-
bestimmt.

Digitized by Google

Der Vf. hofft in den folgenden Lieferungen der *Mémoires de la Société d'histoire naturelle de Strasbourg* die ausführliche Beschreibung aller Belemniten-Arten zu liefern, die zu seiner Kenntnifs kommen, und allmählich eine Monographie dieses so interessanten Cephalopoden-Geschlechtes zu liefern. Er wird bei dieser Arbeit alle Mittheilungen und Beurtheilungen benützen, welche man ihm zusenden wird, oder die in andern Werken erscheinen werden. [Sollten nicht folgende Untersuchungen ergeben, dafs Actinocamax nur aus Belemniten mit zerstörter Alveolar-Gegend bestehe?]

IV. Verschiedenes.

Geologische Sozietät in Frankreich. Zu den erfreulichen Ereignissen in neuerer Zeit gehört die Begründung dieses wissenschaftlichen Vereins, dessen Zweck ist, das Vorschreiten der Geologie im Allgemeinen zu fördern, und besonders den Französischen Boden, sowohl an und für sich, als in Beziehung auf Ackerbau und andere Gewerbe, genauer kennen zu lehren. Die Zahl der Mitglieder der „*Société géologique de France*" ist unbeschränkt; auch Ausländer können daran Theil nehmen. Zwischen den Mitgliedern herrscht kein Unterschied. Das Verwaltungs-Wesen ist einem „*Bureau*" und einem „*Conseil*" vertraut; jenes besteht aus einem Präsidenten, vier Vice-Präsidenten, zwei Sekretären, zwei Vice-Sekretären, einem Schatzmeister und einem Archivar; das „*Conseil*" ist aus 12 Mitgliedern zusammengesetzt. Die Gesellschaft hält ihre Sitzungen zu Paris vom November bis zum Julius. In den Monaten Julius bis einschlüfslich November sollen jährlich eine oder mehrere aufserordentliche Versammlungen an irgend einem zuvor zu bestimmenden Orte in Frankreich Statt finden. Durch Schriften und Preis-Ertheilungen wird die Gesellschaft für dauernde Entwickelung der Geologie wirken, und ein periodisches Bulletin, welches alle Mitglieder unentgeltlich erhalten, soll von den Sozietäts-Arbeiten und Verhandlungen, von eingegangenen Geschenken u. s. w. Kenntnifs geben. Die Gesellschaft beabsichtigt die Anschaffung einer Bibliothek und die Anlage von Sammlungen. Jedes Mitglied zahlt 20 Franks Eintritts-Gebühren und einen Jahres-Beitrag von 30 Franks. [Das uns zugekommene „*Réglement constitutif*"

Digitized by Google

tiefe Einbiegung in der Jugend; auch auf den Seiten bogenig. — Der Winkel α der Alveole hat ungefähr Schwibbogen-Linien bilden mitten auf der Rücken fast rechten Winkel. Jede Hyperbolar-Gegend ein 1/10 des ganzen Umfanges ein. Die Zuwachs-Str fein und zahlreich, und wenn sie sich nach dem men, werden sie meist tiefer und gleicher.

Var. B. Dieser Belemnit hält das Mittel rigen und folgenden, ist fast wie A niederg Dolch-förmiger Scheitel ist mehr verlänger mehr C nähert.

Var. C. Scheide kurz, gerade, kegelä mengedrückt oder niedergedrückt, etwas vie einer sehr kurzen Dolch-förmigen Spitze, ken eingekrümmt ist. Scheitel-Linie näc nächst dem Scheitel nach dem Rücken Abstand vom Rücken dort ungefähr 2½ Bauche, hier aber noch gröfser ist. Si als die Alveolar-Höhle tief ist. Die Z Bauche wenig konkav, an den Seiten gen den Rücken auf, wo sie eine sehr ben. Mundöffnung ausgerandet. — R mit einer schwachen Mittel-Rippe, v einen stumpfen, sehr deutlichen Wi hat ungefähr 27°.

Da eine Art nur dann als feststeh wenn sie auf die Untersuchung ein plaren gegründet ist, so hat der Vf VILLE gethan, die Anzahl der von bemerkt. Bei den Art-Kennzeich erste Theil, welcher sich auf die nen bestimmter herausgestellte T auf die Alveole und namentlich hat; denn nur selten konnten me häufigen Art untersucht werden Scheitel-Gegend allein oder no Alveolar-Gegend, welche dann sich oft in einem erdigen Zust Scheide nicht trennt, oder sich Zuwachs-Streifen mehr darau deutlich wahrnimmt.

Digitized by Google

...dtur

...d
...e-
...gen-
...e die
...fsigten
...atur im
...hen Nor-
...oden einen
... das Wasser
...ithin die Zir-
...erschwert ist,
...r, als die Atmo-
...nancher Gewächse

...cia in *Spanien* (*Annal d.*
...*ai*, 238 — 239.). Am 21.
...itterte ein Erdstofs die Stadt
...von einem Getöse begleitet,
...n und herabrollenden Felsbü-
...rale, mehrere Klöster, der bi-
... u. s. w. barsten oder fielen ein.
...sich über die ganze Provinz, und
...nat lang in beständigem Schrecken,
...r Heftigkeit und dumpfem Geräusche
...eine senkrechte Richtung. Man rech-
...k beschädigte Gebäude. — Zu *Orihuela*
...entlichen Gebäude zerstört, und der St.
...ug in seinem Falle viele Personen. Zu
...Stein auf dem andern, und wie viel Men-
..., weifs man noch nicht. Die Entkommenen
...theils auf die Schiffe geflüchtet. Zu *Almoradi*

Digitized by Google

enthält bereits eine zahlreiche Mitglieder-Liste und darunter viele höchst achtbare Namen. Präsident ist Herr Cordier; die Herrn A. Boué und Élie de Beaumont sind Sekretäre. — Wir gestatten uns aus einem von Paris eingelaufenen Briefe noch einige, den neu begründeten geognostischen Verein betreffende, genauere Angaben beizufügen. Die „*Société géologique*" wird weder Ehren-Mitglieder, noch Korrespondenten u. s. w. haben; sie ist ein freier Verein dem sich Jeder anschliefsen kann, der für das Vorschreiten der Wissenschaft zu wirken strebt. In den herauszugebenden Schriften, für welche nur Arbeiten der Mitglieder aufgenommen werden, finden Abhandlungen mit geognostischen Karten, Profilen u. s. w. eine Stelle, deren Bekanntmachung aufserdem in der Regel mit grofsen Schwierigkeiten verbunden zu seyn pflegt. Die Abhandlungen können in jeder Sprache eingesendet werden: die Gesellschaft sorgt für deren Uebersetzung. Diese Schriften werden den Mitgliedern zu billigen Preisen überlassen; eine unentgeldliche Abgabe hat nicht Statt. Die Sammlungen der Gesellschaft und ihre vielfachen Verbindungen geben den Mitgliedern Gelegenheit über zweifelhafte Felsarten, Petrefakten, Formationen u. s. w. sich Aufschlufs verschaffen zu können. Die Sommer-Sitzungen sollen sich nicht auf Frankreich allein beschränken; man wird auch aufserhalb der Grenzen des Reiches sich versammeln u. s. w. — d. R.]

Destrem: über die intermittirende Quelle von *Fontestorbe* (*Mémoir. du Mus. d'hist. nat.* 1828. *IX. an.* 5 *cah.* p. 377 — 379.). Sie liegt bei *Belesta* im *Arriège*-Departement, 25 Meter vom rechten Ufer des *Hers*. Ihre Temperatur war 6,°8 Cels., während die der Atmosphäre auf 18°, die der Höhle, woraus die Quelle zum Vorschein kommt, auf 9° C. stund (10. Oct. 1828). Die Quelle wächst 16 Minuten lang, bleibt auf dem Maximum 8 Minuten, nimmt ab 31 Min., bleibt aus 8 Minuten lang; folglich dauert jede Periode 63 Minuten. Das Gestein, worauf sie kommt, ist grauer Uebergangskalk mit Neigung zur Höhlenbildung. Im Sommer ist die Quelle oft um $^7/_8$ ärmer an Wasser, versiegt aber nie ganz. Ein benachbartes Plateau, 900 M. über dem Mittelmeere, mag das Wasser dieser Quelle durch Infiltration liefern, und so deren niedrige Temperatur sich erklären

---

Digitized by Google

L. von Buch's Bemerkungen über die Temperatur r Quellen (Journ. *Edinb. N. phil. Journ.* 1828. *Oct.* 160 — 8). Die Luft-Temperatur wird dem Boden nicht so schnell rch Bestrahlung, durch die Berührung der Luft, und durch e festen Theile der Erdrinde mitgetheilt, welches schlechte ärmeleitar sind, als durch das auf die Erde niederfallende asser der Atmosphäre. In wärmeren Gegenden zwar, wo es cht gefriert, bleibt die mittlere Temperatur des Bodens und rer Quellen, wie von Humboldt zuerst beobachtet hat und n Buch bestätiget, immer einige (3) Grade unter der mittlen Luft-Temperatur [wohl weil dort das niederfallende Regenasser immer kälter als die Atmosphäre ist, indem gerade die ärmsten Dünste nicht in Regen niederfallen?]. In gemäfsigten egenden, wo es zeitweise gefriert, ist die Luft-Temperatur im ittel der der Quellen gleich (Mittel-Europa). Im hohen Norlen aber, wo die Oberfläche des Wassers und der Boden einen grofsen Theil des Jahres hindurch gefroren sind, wo das Wasser ls Schnee lange oberflächlich liegen bleibt, und mithin die Zirulation des atmosphärischen Wassers im Boden erschwert ist, aben die Quellen eine etwas höhere Temperatur, als die Atmophäre im Mittel, wodurch sich das Gedeihen mancher Gewächse ort noch erklärt.

Erdbeben im Königreich *Murcia* in *Spanien* (*Annal d. yag.* 1829, *Avril*, 121 — 123, u. *Mai*, 238 — 239.). Am 21. März 1829 Abends um 6½ Uhr erschütterte ein Erdstofs die Stadt *Murcia* eine Sekunde lang, und war von einem Getöse begleitet, ls von einem zusammenstürzenden und herabrollenden Felshüel. Viele Gebäude, die Kathedrale, mehrere Klöster, der bischöfliche Pallast, eine Brücke u. s. w. barsten oder fielen ein. Dieses Unglück verbreitete sich über die ganze Provinz, und elt die Einwohner einen Monat lang in beständigem Schrecken, ndem die Stöfse mit mindrer Heftigkeit und dumpfem Geräusche ort dauerten. Sie hatten eine senkrechte Richtung. Man rechet im Ganzen 3,600 stark beschädigte Gebäude. — Zu *Orihuela* urden die meisten öffentlichen Gebäude zerstört, und der St. ulians-Thurm erschlug in seinem Falle viele Personen. Zu *Torrevieja* blieb kein Stein auf dem andern, und wie viel Menchen umgekommen, weifs man noch nicht. Die Entkommenen atten sich grofsentheils auf die Schiffe geflüchtet. Zu *Almoradi*

Digitized by Google

blieb kaum ein Gebäude verschont, und die Umgebungen sind für immer unbewohnbar geworden; zweihundert Personen sind verwundet. Zu *Benejusar* wurden die Einwohner unter den Trümmern ihrer Häuser verschüttet, und die ihnen zu Hülfe kommenden Arbeiter durch nachfolgende Stöfse ebenfalls begraben. Beim Städtchen *Dolores* spaltete sich die Erde, und aus zwei Kratern ergofsen sich Ströme von hydrothionsaurem Wasser und Erdöl, einen unerträglichen Geruch verbreitend. An andren Stellen haben sich Schlünde geöffnet, woraus ein ähnliches Wasser mit kalzinirtem Sande hervorkam. Die warmen Bade-Quellen von *Musa* haben Ströme sprudelnden Wassers ergossen. — — Dem zweiten Berichte zufolge erstreckte sich die Zerstöhrung hauptsächlich auf einen Strich von etwa 4 Quadratmeilen, zwischen *Orihuela* und dem Meere, durch welchen die *Segura* fliefst. Das rechte Ufer besteht aus Flötz-Kalk und -Gyps, und hier fühlte man die Stöfse viel länger und zahlreicher, als auf dem linken, wo angeschwemmter Boden ist. Zu oberst liegt eine 4′ — 5′ dicke Schichte Pflanzenerde; darunter weicher Thon, dann gelblicher Sand. — Die Oberfläche hatte eine Menge Spalten von verschiedener Länge und 4″ — 5″ Weite; und war allerwärts dicht von runden, 1″ — 3″ weiten Löchern durchbohrt, aus welchen sich jener gelbliche Sand, oder schwarzer dünner Schlamm, oder Seewasser mit Seemuscheln und Seepflanzen ergossen.

Thommsdorff hat gefunden, dafs das Kochsalz den Gyps viel auflöfslicher in Wasser mache, wovon er sonst im kalten Zustande 461 Theile zur Auflösung bedarf. Durch 43 Gewichte Kochsalz werden 100 Wasser schon fähig 2 Gyps zu lösen. (Thommsd. *N. Journ. d. Pharmac.* 1829. *XVIII.* 1. p. 230 — 237.)

[Hieraus erklärt sich wohl, warum die Salz-Niederschläge der Erdrinde gewöhnlich von Gyps-Ablagerungen begleitet sind.]

Digitized by Google

I.

Das Nadelöhr im Thale der Werra

und

Einiges über Thal-Bildung,

von

Herrn Geheimenrath K. v. Hoff.

Hierzu Tafel V.

Die Poststrafse von *Hildburghausen* nach *Meiningen* führt, ungefähr ½ Meile nördlich von der Station *Themar*, an einer Stelle vorbei, an welcher das Thal der Werra auf eine so sonderbare Weise gestaltet ist, dafs es nicht blos die flüchtige Betrachtung des Reisenden, sondern auch die nähere Beobachtung des Geologen verdient.

Von *Hildburghausen* bis in die Gegend von *Breitungen* fliefst die *Werra* in einem im Ganzen von Südost nach Nordwest zielenden, also der Richtung des Thüringerwald-Gebirgs parallel laufenden Thale. Der bunte Sandstein und der Muschelkalk sind die einzigen Felsarten, welche sich in diesem Thale entblöfst zeigen. Von dem Zusammenflusse der *Schleuse* und *Werra* an, zwischen *Kloster Vessra* und *Themar*, bis gegen *Walldorf* unterhalb *Meiningen* steht das Thal ganz im Muschelkalk, der die Berge vom Gipfel bis zum Thalboden herab auf beiden Ufern des Flusses bildet. Von *Themar* an bis zum Einflusse der vom Thüringerwalde herabkommenden *Hasel*, unterhalb

Digitized by Google

Behrieth, d. i. auf einer Strecke von mehr als 1½ Meilen, fällt der Werra kein einziger nur einigermaafsen bedeutender Seitenbach zu.

Zunächst unter Themar lauft der Fluſs nahe an der westlichen Thalwand hin, und nähert sich allmählich der Mitte des Thales. Dort sind die Bergwände zu beiden Seiten weder sehr hoch noch sehr steil. Bei dem Dorfe *Henfstätt* aber, ungefähr eine kleine halbe Meile von Themar, treten die Bergwände von beiden Seiten sehr nahe zusammen, und zwar auf eine ganz besondere Weise. Von der westlichen [1]) Bergwand nämlich, aus dem genannten Dorfe, lauft eine Art von Grath oder ein langer spitzig zulaufender Bergfuſs queer durch das Thal, der jenseitigen Bergwand entgegen, und bildet vor demselben einen Damm, einer ungeheuern Mauer gleich, der den Namen *Burgwall* führt (Taf. V. *a* bis *d*.). Dieser sonderbare Vorsprung, der demjenigen gleicht, was man beim Wasserbau einen *Sporn* (Eperon) nennt, erreicht aber nicht die jenseitige Thalwand, sondern verflächt sich ganz sanft gegen dieselbe, und zwar bis in den Boden des Thales, so daſs zwischen seinem flachen Ende und der östlichen (hier nördlichen) Thalwand so viel Raum und Tiefe übrig bleiben, daſs die Werra bequem zwischen beiden hindurch flieſsen könnte. In der Mitte ist dieser Felsendamm gegen achtzig Fuſs hoch, auf seiner Südseite ist er völlig senkrecht abgeschnitten, auf der entgegengesetzten Seite verflächt er sich mit einem weniger steilen, breiten Abhang in das sich um ihn herumkrümmende Thal. Er besteht aus wagerechten abwechselnd festen und bröcklichen Schichten von Muschel-Kalkstein, die an den gegenüber stehenden Thalwänden in ganz gleicher Richtung des Streichens und Fallens fortsetzen.

[1]) Ich bezeichne die beiden Wände des Thales immer nach der Haupt-Richtung des Flusses, als westlich und östlich, wenn auch einzelne Krümmungen bisweilen andere Benennungen erforderten; wie denn z. B. an der hier geschilderten Stelle die westliche Bergwand eigentlich die südliche ist.

Digitized by Google

Da, wo der Felsdamm sich in dem Boden des Thales verliert, tritt die ihm gegenüberstehende Thalwand, sich in einem fast rechten Winkel brechend, mit einem ebenfalls felsigen fast senkrechten Abhang gegen Südost vor bis in die Mitte des Thales, an das Ufer des Flusses, so dafs an dieser Stelle der natürliche Boden des Thales nicht viel breiter ist als das Flufsbett; weshalb man genöthigt gewesen ist, ein Stück von der Felswand wegzubrechen, um Raum für die Landstrafse zu gewinnen.

Die Werra, von Südost herkommend und in der Mitte des Thales fliessend, geht ohne Krümmung gerade auf den Felsendamm los, und schneidet ihn mitten durch (bei *a.*), so dafs sie ungefähr 80 bis 100 Schritte weit zwischen seinen senkrechten Felsen-Wänden fliefst. Aus diesem Durchbruch heraustretend wendet sie sich rechts gegen den einspringenden Winkel der gegenüberstehenden Thalwand, erreicht ihn jedoch nicht, sondern krümmt sich wieder links, läuft vielleicht 600 Schritte lang ihrem vorigen Laufe beinahe entgegen, und wendet sich erst bei dem ausspringenden Winkel der rechten (östlichen) Thalwand wieder in ihre erste und Hauptrichtung nach Nordwest. Nicht weit unterhalb dieser Krümmung erweitert sich das Thal allmählich immer mehr bis in die Gegend von *Untermassfeld.*

Was die Gestalt des Thales an dieser Stelle vorzüglich auffallend erscheinen läfst, ist der Lauf des Flusses, welcher derselben durchaus nicht angemessen ist. Bei der Form der Thalwände, und bei der Lage des Felsendammes, so bald man sich denselben undurchschnitten denkt, wie er ursprünglich allerdings gewesen seyn mufs, konnte der Flufs durchaus keinen andern Lauf haben, als den, welchen ich auf der Tafel mit punctirten Linien bezeichnet habe. Die Werra mufste sich rechts nach der östlichen Thalwand wenden, die niedrige Ostseite des Dammes bei *d* umfliefsen, und nordwestlich von demselben in ihr

Digitized by Google

jetziges Bette treten. Dafs der Flufs einst wirklich diesen Lauf gehabt habe, davon sieht man noch die deutlichsten Spuren. Das alte Flufsbett läuft noch sichtbar, und sogar noch mit Gerölle belegt, in der Richtung der punctirten Linie längs der östlichen Thalwand hin, die auch die deutlichsten Spuren der Erosion durch fliefsendes Wasser an sich trägt.

Welche Kraft aber hat den Felsendamm durchbrochen, und dem Flusse die gerade Bahn durch diese gewaltige Masse verschafft? die an der Stelle des Durchbruchs sicher nicht weniger als vierzig Fufs hoch, und in der Höhe des Wasserspiegels nicht weniger als 200 Fufs dick ist.

Man kann, bei dem Anblick dieser seltsamen Bildung, sich der Gedankens kaum erwehren, dafs die Natur hier nicht allein gewirkt haben könne, sondern die Menschenhand dabei thätig gewesen seyn müsse. Die Werra hat zwar in der dortigen Gegend noch einen sehr raschen Lauf, ist auch dem Anschwellen ausgesetzt, und richtet wohl zuweilen Verheerung an. Dennoch ist nicht wohl einzusehen, wie sie, da ihr einmal der Weg um die Ostspitze des Dammes gewiesen war, und da sie bei der Verflächung desselben an dieser Seite dort nicht so sehr eingeengt war, dafs sie durchaus einen andern Ausweg hätte suchen müssen, — wie sie unter diesen Umständen den mächtigen Felsendamm an seinem stärksten Punkte zu durchbrechen vermochte, ohne Hülfe eines besonderen Ereignisses; durch welches derselbe zerrissen wurde. Ein solches Ereignifs mufs man um so mehr voraussetzen, als man an der Stelle des Durchbruchs die deutlichsten Kennzeichen des ehemaligen Zusammenhanges der beiden Felsenufer wahrnimmt, indem sie nicht nur auf beiden Seiten des Flusses fast von gleicher Höhe sind, sondern indem auch die von dem Kanal durchschnittenen horizontalen Kalksteinlager sich correspondirend an beiden Seiten gegenüber stehen. Will man ein Natur-Ereignifs als den Grund dieses

Digitized by Google

Zerreissens annehmen, so müfste dasselbe in dem Einsinken dieses Theils des Dammes bestanden haben. Ein solches anzunehmen, dazu giebt indessen die Beschaffenheit des ringsum horizontal geschichteten Flötzgebirgs keinen hinreichenden Grund.

Wollte man annehmen, der oberhalb des *Burgwalles* gelegene Theil des Werra-Thales sey in der Urzeit ein durch diesen Felsendamm geschlossener Landsee gewesen, und der jetzige Kanal durch den ersteren sey durch den Flufs eingeschnitten worden; so liefse sich zwar das erste, das Daseyns eines solchen Landsees, wohl zugeben, aber der Durchbruch würde damit ebenfalls nicht leichter zu erklären seyn. Die Hauptschwierigkeit bei der Erklärung dieses letztern liegt in dem alten Flufsbette, das neben dem Damme besteht. War einer von diesen beiden Einschnitten vorhanden, dieses alte Flufsbett oder der jetzige Kanal durch den Felsen, so konnte weder eine Stämmung des Wassers, noch ein Durchbruch durch die Gewalt desselben an der andern Stelle erfolgen.

Aufser dem grofsen Durchbruch des Burgwalles, durch welchen die Werra strömt, hat dieser Damm auf dem rechten Ufer, neben und ungefähr 2 bis 3 Klaftern von demselben entfernt, noch eine kleine Spalte. Diese durchdringt aber nur den obersten Theil des Walles, bis auf ungefähr 30 Fufs Höhe über dem Wasserspiegel. Sie ist nur so breit, dafs sie Einem Menschen den Durchgang gestattet, und krümmt sich durch den Felsen wie bei *b* auf Taf. V. angegeben ist. Auf der senkrechten südöstlichen Wand des Burgwalles befindet sich vor dieser Spalte ein Talus von Schutt und Gerölle, welcher vielleicht von Menschenhänden aufgehäuft ist, da man sich der Spalte als Durchgang zu einem Fufspfad von dem Dorfe *Henfstätt* nach der Chaussee zu bedienen pflegt, und da man zu der am oberen Theile der senkrechten Felswand liegenden Spalte ohne eine solche Böschung nicht anders als kletternd gelangen könnte.

Digitized by Google

Diese enge Oeffnung wird das *Nadelöhr* genannt und von ihr hat auch der Hauptdurchbruch des Dammes und überhaupt diese ganze Stelle des Thales denselben Namen erhalten. Der aus dem Nadelöhr an der Nordwestseite des Burgwalls heraustretende Fufspfad führt an dem sanftern Abhange desselben hinab bis zu der nordöstlichen Krümmung der Werra, wo er mit der Chaussee zusammenfällt, die bei *c.* durch den niedrigen Theil des Burgwalls geführt ist.

Es ist wahrscheinlich, dafs die kleine Spalte des Nadelöhrs durch eine geringe Senkung des Felsens nach dem Flusse zu entstanden ist, nachdem der grofse Durchbruch erfolgt, und die Felswand an dieser Seite ihres Widerhaltes beraubt worden war. Indessen kann es auch seyn, dafs das Nadelöhr eine zur Gewinnung des Fufspfades künstlich gemachte Durchgrabung ist, da sie durch eine sehr bröckliche Schicht des Muschelkalks geht. Tiefer und höher liegen weit festere Schichten dieser Felsart, die man in langen Linien vor den mürberen hervorstehen sieht.

Die Schwierigkeit, den Durchbruch des Flusses durch den höchsten und dicksten Theil des Burgwalls natürlich zu erklären, veranlafste mich, nach historischen Nachrichten, über seine Entstehung zu forschen. Allein mehrere Schriften über die Hennebergische Geschichte, die ich dazu benutzte, haben mir durchaus keine Auskunft gegeben. Die besondere Gestalt der dortigen Gegend wird von mehreren Schriftstellern als etwas Bemerkenswerthes angeführt; der Burgwall wird in alten Urkunden als ein besonderes Lehensstück genannt, und scheint wirklich zur Landes-Vertheidigung benutzt, oder doch bestimmt gewesen zu seyn; aber irgend einer Arbeit zu Bestimmung des Stromlaufs an demselben ist nicht gedacht. Man kann sich auch in der That einen vollständigen Zweck einer solchen künstlichen Durchgrabung des Dammes nicht denken, da der Lauf der Werra in dem alten jetzt verlassenen Bette keine grösseren Unbe-

Digitized by Google

uemlichkeiten darbot, als die scharfe Krümmung, elche er jetzt nach dem Ausfluſs aus dem Burgwall acht.

Aufser der sonderbaren Gestaltung des Burgwalls nd seines Durchbruchs bietet das Thal der Werra überhaupt und an mehreren einzelnen Stellen Gelegenheit zu geologischen Beobachtungen, Zweifeln und Fragen, deren einige zu berühren ich mir nicht versagen kann.

Bekanntlich sind über die Ursachen der *Thalbildung* sehr verschiedene Ansichten aufgestellt worden. Lange Zeit wurde die, vornehmlich von Bourguet umständlich entwickelte Theorie, nach welcher die Thäler nur von der Erosion durch flieſsendes Wasser hervorgebracht worden wären, fast allgemein angenommen. Die ausgezeichnetsten Geologen gaben ihr Beifall; Buffon, Hutton, Playfair, Heim, verdienen unter diesen vorzüglich genannt zu werden.

Es fanden sich indessen Thalbildungen, auf welche diese Theorie nicht anwendbar zu seyn schien. Saussure insbesondere machte auf solche Erscheinungen, und zwar hauptsächlich in den groſsen Längenthälern der Alpen und Hochgebirge aufmerksam. Seine Beobachtungen und die von mehreren sonstigen Geologen nach ihm in anderen Gegenden der Erde gemachten haben allerdings gezeigt, daſs es Depressionen der Erdoberfläche giebt, deren Gestalt nicht wohl durch Erosion, wenigstens durch diese allein nicht hervorgebracht worden seyn kann.

Die Erscheinungen dieser letzteren Art, dann das Verhältniſs unserer heutigen groſsen und tiefen Thäler zu den sie durchflieſsenden kleinen Wassermassen, endlich vielleicht ein Zurückbeben vor den groſsen Zeiträumen, die allerdings erforderlich sind, um unsere heutigen Flufsthäler durch Erosion bilden zu lassen — diese Umstände haben mehrere neuere Systematiker

Digitized by Google

in der Geologie (z. B. Breislak) bewogen, die H
pothese von der Thalbildung durch Erosion entwe
ganz zu verwerfen, oder höchstens zuzugestehen, d
die Erosion allenfalls nur das letzte Auspoliren d
Thäler bewirke, wie Meifsel und Feile das Ran
und Unebene an einem kolossalen Erzgusse abglätte

Da es indessen nicht möglich war, die Wirkun
der Erosion auf die Bildung der Thäler überall aus
zuschliefsen, so mufsten die Gegner der Erosions
Hypothese sich nach einer Erklärungsweise umsehen
mit welcher die Wirkung des Flüssigen an der Thal
bildung zwar einiger Antheil zugestanden, zugleich
aber das Abschreckende der dazu nöthigen *grofsen*
Zeiträume, und andre von dem Mifsverhältnisse zwi
schen den heutigen Flüssen und ihren Thälern her
genommene Zweifel entfernt werden könnten.

Eine solche Erklärungsweise glaubte Saussure in
einem von ihm angenommenen Phänomene zu finden,
welches er *la grande débâcle* nannte. Das plötzliche
Zurückziehen einer allgemeinen hohen Wasserbedek
kung des Erdballs von den höheren Puncten in die
durch Einsinken der Erdrinde entstandenen Tiefen sollte
die Einfurchungen in den Boden bewirkt haben, in
welchen die Flüsse ihren Lauf nahmen. Andere glaub
ten, dafs Ströme im Innern des die Erde bedecken
den Gewässers selbst den Boden tief genug hätten ein
furchen können, um ihm die Gestalt zu geben, die
das trockene Land mit seinen Thälern jetzt zeigt. Diese
Hypothese vergönnte der Zeit mehr Antheil an der
zu erklärenden Operation, und hat in dieser Hinsicht
einen Vorzug vor jener; dagegen legt sie offenbar
den angenommenen submarinen Strömen eine viel zu
grofse Wirksamkeit bei. Die erste Hypothese ist neuer
lich von Buckland wieder aufgenommen, und die
grande Débâcle mit derjenigen allgemeinen Fluth
für identisch erklärt worden, von welcher die Tradi
tion noch fast bei allen Völkern der Erde besteht.
Endlich zeigte die zwar schon alte, aber erst in den

Digitized by Google

tzten Jahren von Leopold von Buch wissenschaftlich entwickelte und mit Erscheinungen belegte Idee von Erhebung der Gebirge von Innen heraus wirklich den Weg, auf welchem ein Zurückziehen gröfserer Wasser-Bedeckungen nach tieferen Stellen der Erdoberfläche glaubhaft gemacht, und zum Theil erklärt werden konnte.

Das jetzt von keinem aufgeklärten Geologen bezweifelte Phänomen der Erhebung der Gebirgsketten mufste nothwendigerweise überall, wo die grofse Erscheinung erfolgte, grofse Veränderungen im Stande und Laufe der Gewässer zur Folge haben, und diese Veränderungen mufsten sich über mehr oder minder grofse Theile der Erdoberfläche erstrecken. Als eine eben so wenig zu bezweifelnde Thatsache mufs man ferner das ehemalige Bestehen grofser Wassersammlungen im Innern der Festländer und spätere Durchbrüche der sie trennenden natürlichen Dämme annehmen, durch welche der Boden dieser Wassersammlungen zu trocknem Lande, auch wohl manche Stromrinne verändert, und der Grund zur neuen Bildung anderer gelegt wurde. Nicht minder müssen als Thatsachen bedeutende Veränderungen erkannt werden, welche die Vulkane und Erdbeben auf der Erdoberfläche bewirkt haben. Zerreissen alter Eindämmungen, Bildung neuer, Verdrängen der Ströme, Flüsse und Bäche aus ihren alten Betten sind ohne Zweifel häufig Folgen dieser Ereignisse gewesen.

Ereignisse dieser Art aber, welche ihrer Natur nach sämmtlich von verhältnifsmäfsig kurzer Dauer und vorübergehend gewesen seyn müssen, haben schwerlich allein vermocht, die Erscheinungen hervorzubringen, die den Charakter und das eigentliche Wesen unserer heutigen Flufsthäler und des ganzen Stromsystems der Festländer und grofsen Inseln ausmachen, und die besonders charakteristisch sind für die Thäler in den Niederungen, den niedrigeren Gebirgen und den jüngeren Formationen, so wie fast für alle

Digitized by Google

[redacted]

Querthäler. Bei weitem die meisten dieser Thäler sind nur Einschnitte in grofse Flächen. Was man die Berge nennt, verdient nur beziehungsweise diesen Namen. Man giebt ihn den Wänden der ungeheuren Wasserfurchen, die jene grofsen Flächen durchziehen. Diese Wände aber, an denen die sich zu beiden Seiten des Thales gegenüberstehenden Schichten der Felsarten so aufeinander passen, dafs man die Linien ihres Streichens und Fallens in Gedanken von einer Thalwand bis zur andern verlängern, und das gleichsam herausgeschnittene Stück der Gesteinlager queer durch das Thal ergänzen kann, und ihre correspondirenden aus- und einspringenden Winkel können auf keine andere Weise entstanden seyn als durch allmähliche Erosion von fliessendem Wasser.

Betrachtet man überdiefs die Gestalt aller Stromgebiete im Grofsen, so wird es noch schwerer, die Vorstellung von dieser Bildungsweise aufzugeben. Jeder Strom mit seinen Nebenflüssen, und diese mit den ihrigen, bilden einen ungeheuern Baum mit seinen Aesten, Zweigen und Nebenzweigen, oder einen verästelten Stamm, wie das Geäder eines animalischen Körpers. Das Ganze ist ein System aus- und einspringender correspondirender Winkel, und wie das grofse Ganze, so zeigt wieder jeder einzelne Theil bis zu den kleinsten Unterabtheilungen eben diese charakteristische Gestalt. Diese aber kann nicht durch verschiedenartige, an den einzelnen Punkten zerstreut erfolgte, Wirkungen hervorgebracht worden seyn; sondern ihre völlige Einförmigkeit deutet auf eine allgemeine und gleichförmig für alle Puncte erfolgte Wirkung. Wir kennen aber keine Kraft, welche diese Wirkung hervorgebracht, diese überall gleichförmige Configuration der Stromsysteme geschaffen haben könnte, als die Wirkung des bewegten Flüssigen auf eine geneigte Ebene von zerstörbarer Materie — die *Erosion*.

Sorgfältige Beobachtung der Eigenthümlichkeiten

Digitized by Google

der Gestalt der Thäler und in dem Laufe der Flüsse, on mehreren Gegenden verglichen, werden unfehlar dahin führen, mit einiger Wahrscheinlichkeit die renzen der verschiedenen Wirkungen zu bestimmen, elche die Thäler gebildet haben, und jeder der verchiedenen Ansichten von der Thalbildung, ihr Recht iderfahren zu lassen. [2] Als einen kleinen Beitrag zu eförderung dieses Zweckes, lasse ich hier einige Benerkungen über Gestalt-Verhältnisse folgen, welche owohl im Thale der *Werra*, als überhaupt an beiden eiten des Thüringerwald-Gebirgs wahrgenommen werden.

Die Bergkette des Thüringerwaldes, in welcher die Werra entspringt, ist, nach Beaumont's Darstellung, das Produkt einer der älteren Erhebungen, indem der Muschelkalk die jüngste der diese Kette umgebenden Flözschichten ist, welche sie sowohl an ihrer Südseite als an ihrer Nordseite in der Richtung ihres eigenen Streichens mit emporgehoben hat.

Die Wirkung dieser Erhebung scheint sich nordwärts bis zum Harze erstreckt und dem ganzen Thüringen den Grund-Typus seiner heutigen Gestalt gegeben zu haben. Das beweisen die Höhenzüge, welche dieses ganze Land von Nordwest nach Südost, also in der Hauptrichtung parallel mit dem Thüringerwalde, durchziehen, und welche sich in ihren Verhältnissen als wahre Runzeln der Erdrinde darstellen. Es gibt solcher Höhenzüge drei bis vier von bedeutender, und dazwischen einige von geringerer Höhe. Nur in einem derselben hat das Urgebirge, wie im Thüringerwald und im Harze, die Lagen des Muschelkalks durchbrochen — beim *Kiffhäuser*. An einigen der anderen sind die gehobenen Lager des Muschelkalks zwar aufgebrochen, aber von den unter ihnen liegenden Felsarten ist nur der Gyps sichtbar geworden. An einigen hingegen sind die Lagen des Muschelkalks

[2] Es ist auch dafür schon mancherlei geschehen, wovon ich nur z. B. Escher's Darstellungen anzuführen brauche.

Digitized by Google

nur gewölbartig gebogen.[3] Die niedrigeren und e
nen Theile des Landes zwischen diesen Höhenzü
sind als *Längenthäler* neben dem Thüringerwalde
zusehen. In denselben laufen die kleinen Flüsse *Hä
sel, Nesse, Helbe, Wipper, Sossa, Helme* u
auch der obere und untere Theil der *Unstruth*,
wie mehrere geringere Nebenflüsse dieser letztern u
die der *Gera*. Die gröfseren und den gröfsten Th
von Thüringen durchschneidenden *Queerthäler* bi
den die *Ilm* und die *Gera* in ihrem ganzen, und di
Unstruth in ihrem mittleren Laufe.

Die Längenthäler sind also durch Erhebung de
Höhenzüge zuerst entstanden, und die Flüsse, *die ihre*
Richtung folgen, haben nur geringere Veränderunge
in denselben hervorgebracht. Die Queerthäler aber
und eine Menge kleiner Nebenthäler dieser sowohl,
als jener, sind nichts als Wasserrisse und zum Theil
Durchbrüche vormals stehender Gewässer, durch
Erosion gebildet. Die Spuren dieser Wirkung lassen
sich an unzähligen Orten nachweisen. Als einige der
auffallendsten Beispiele führe ich nur an, den Lauf
der *Ilm* von *Stadt-Ilm* bis *Weimar*, den der *Gera*
von *Plaue* bis *Arnstadt*, den der *Unstruth* von *Griff-
städt* bis *Sachsenburg*.

Mit der Erhebung des Thüringerwaldes dürfte
die Bildung des Todtliegenden und der auf und um
demselben liegenden Conglomerate, vielleicht auch der
im südlichen Theile von Thüringen sehr verbreiteten
Lager von kleinen Porphyr-Geschieben (Diluvium?)
erfolgt seyn, in welchen sich in der Folge die Flüsse
ihre Betten gegraben haben.

Nachdem, wie oben bemerkt worden ist, diese
Katastrophe dem Boden von Thüringen seine wesent-

[3] Fast scheint es mir, dafs man da, wo solche gewölbartige
Biegungen sich zeigen, diese eher einem Einsinken der Flä-
chen auf beiden Seiten, oder wenigstens auf einer Seite der
gebogenen Lagen zuschreiben könne, als einer Erhebung. Die
letztere möchte wohl immer eher ein Brechen als ein Biegen
der Lager, auf die sie wirkt, hervorbringen.

Digitized by Google

ohne Zweifel vor
der vollkommneren
ieb das Land, wenig-
elben, von Wasser be-
ckung hat sich die Keu-
gen. Sie bedeckt nur die
enannten Höhenzügen, hat
ert Fuſs erhöht, und ist an
gehoben.

gte sich mit dem Abzuge des
durch fortdauernde Zuflüsse aus
lde die Höhenzüge im Flötzgebirge
n Stellen überstieg, und dort immer
grub. Auf denjenigen Theilen, die
cknem Lande wurden, und sich allmäh-
erten, also auf der Oberfläche der Keu-
n (der jüngsten Meeresbildung in Thürin-
n die Elephanten, Rhinocerosse und andere
en, deren zahlreiche Gebeine man in den
ff-Lagern Thüringens findet.

Die jüngste groſse Katastrophe, die dieses Land
tten hat, scheint diejenige zu seyn, durch welche
ie Geschiebe von nordischen Urgebirgsarten in den südbaltischen Ländern verbreitet worden sind. Diese findet man in Thüringen sehr hoch herauf. Sie liegen noch an dem oberen Ende der tiefeingeschnittenen Schlucht, die bei *Tonna* anfängt und sich in den grossen Höhenzug, der vom *Haynich* ausläuft, bis zum Dorfe *Ballstätt* erstreckt. Es ist dieselbe Schlucht, in welcher sich das groſse Tuff- und Lehm-Lager befindet, das die berühmten Elephanten-Gerippe geliefert hat. Vielleicht ist dieser Punkt unter allen der südlichste in Deutschland, wo diese nordischen Geschiebe noch angetroffen werden. [4] Auf der Anhöhe selbst, zwischen den Dörfern *Ballstätt* und *Westhausen*,

4 Der sogenannte Schwedenstein bei Lützen ist ein solches Geschiebe. Merkwürdiger vaterländischer Mahlstein für die Stelle, wo der groſse nordische Held und König ruhmvoll fiel!

Digitized by Google

liegt ein kieselartiges, zum Theil aus Quarzdrusen u
vielem Eisenocker bestehendes, Conglomerat, welc
dergleichen Geschiebe eingeknetet enthält von F
arten, die dem Thüringerwalde ganz fremd sind.
ist eine der neuesten Bildungen festen Gesteins
dieser Gegend, und ganz local. Südwärts von di
sem Höhenzuge habe ich keine solchen Geschie
mehr gefunden. Er scheint also die nordische Flu
aufgehalten zu haben, und in Thüringen ihr südlich
Ufer, ihr Damm gewesen zu seyn. Seine Gestalt u
seine Höhe erlauben auch wohl dieses anzunehme
denn er wird vom *Eichsfelde* an bis nach *Erfurth* v
keinem Queerthale oder Einschnitte durchbrochen
und erhebt sich auf dem *Eichsfelde* zu 1100, am *Hay-*
nich zu 1326, zwischen *Gotha* und *Döllstätt* zu 130
Fufs über die Meeresfläche. Bei *Erfurt* durchbrich
ihn das Queerthal der *Gera*; ob sich dort noch nor-
dische Geschiebe finden, ist mir nicht bekannt. Aber
es ist mit vieler Wahrscheinlichkeit anzunehmen, dafs
die Erosion dieses Queerthales und der meisten an-
deren in Thüringen erst von dem Zeitpunkte der nor-
dischen Katastrophe an ihre Wirkungen mit voller
Kraft ausgeübt hat.

Südwärts vom Thüringerwalde, wo die Ablage-
rung des bunten Sandsteins weit mächtiger und weiter
vom Gebirge ab verbreitet ist als auf der Nordseite
dieser Kette, hat die Erhebung derselben offenbar
nicht so weit hin mit gleicher Kraft gewirkt als auf
dieser. Bis zur Werra hin findet man blos Queerthä-
ler, die vom Thüringerwalde her dem Werrathale
zufallen, und die sämmtlich nur Fluthgräben sind.
Von denen im Gebirge selbst, wie vom *Kesslersgrund*
u. s. w. rede ich hier nicht.

Das Thal der *Werra* ist auf dieser Seite als das
erste und einzige Längenthal zu betrachten, das mit
der Kette des Thüringerwaldes parallel läuft. Die
ungestört wagerechte Lage der Schichten des Mu-
schelkalksteins und des bunten Sandsteins an vielen

Digitized by Google

unkten desselben erschwert die Beantwortung der age über die erste Entstehung der Depression der dloberfläche, welche den Lauf der Gewässer in und rch dieses Thal bestimmt hat. Die Erhebung des hüringerwaldes scheint hierzu wenigstens nicht allein ewirkt zu haben.

Die Werra entspringt auf dem Punkte des Thüringerwaldes, wo das mit dem Voigtland und Fichtelebirg in Osten zusammenhängende Thonschieferebirg in Westen aufhört, und der lange, sich weiter egen Westen ziehende Grath von Porphyrgebirgen nter demselben hervortritt. Dort um die Quellen der Verra mögen die Erhebung des Gebirgs, imgleichen ursprüngliche Zerreissungen und Vertiefungen den leinen Bächen ihren ersten Lauf vorgezeichnet haben. Ob die Scheidungslinie zwischen dem bunten Sandtein und dem Muschelkalk, welcher der Fluſs auf ine lange Strecke folgt von oberhalb Hildburghauen bis Themar, eine ursprüngliche Depression gebildet hat, welche den Fluſs dort aufnahm, ist wenigtens ein Gegenstand der Frage. Vielleicht gewährt die Gegend, in welcher südlich die Wasserscheide zwischen der Werra und dem Main liegt, einigen Aufschluſs über die erste Depression für den mittlern Lauf der erstern. Diese Wasserscheide bildet die Grenze zwischen dem von Herrn von Buch charakterisirten südlichen geognostischen System Deutschlands und dem nördlichen. [5] Im letztern laufen die Gebirgsketten von Nordwest nach Südost, im ersteren von Südwest nach Nordost. Vielleicht hat zu Bildung dieser Grenze die groſse basaltische Erhebung mit gewirkt, die sich zwischen Frankfurt, Cassel und dem linken Ufer der Werra zeigt. Sie hat in dem mittleren jener geognostischen Systeme das im Norden vollendet, was die Erhebung der Vogesen und des Schwarzwaldes im Süden angefangen hatte.

[5] Leonhard's Taschenbuch Jahrg. 18. Abth. 2. S. 501. die zu dem Aufsatze gehörende Karte ist mit Vorsicht zu gebrauchen, da der Lauf einiger Flüsse darin sehr entstellt ist.

Digitized by Google

Sey indessen die erste, den oberen Lauf der Wer bestimmende Ursache gewesen, welche sie wolle, ist doch meines Bedünkens unverkennbar, dafs da Thal, in welchem sie von Themar bis Meinungen fliefs und wahrscheinlich noch viel weiter hinab, ganz da Werk der Erosion ist. Schon an dem Puncte, w zwischen Kloster Vessra und Themar die *Schleusse* i die *Werra* fällt, zeigt sich die Wirkung der hier ver stärkten Erosion zweyer zusammentreffender Flüss Die Werra, die von *Frohstadt* an gerade nach Nor den fliefst, wird von der ihr an Wassermasse fast glei chen Schleusse ganz nach Westen geworfen, und di dem Zusammenflusse gegenüberstehende Thalwand vo Muschelkalk zeigt an ihrer gröfsten Höhe einen übe tausend Fufs langen, und hundert und fünfzig Fufs hohen senkrechten Felsenabsturz, an dessen Fufse ein weit vorragender Talus von Trümmern liegt, — ein deutliches Zeichen, dafs diese Bergwand unterwaschen wurde. Ohne Zweifel ist das Anprellen der Gewässer an diese hohe Bergwand, die sie nicht zu durchbrechen vermochten, auch die Ursache gewesen, dafs sie sich gegen Osten ausbreiteten, und dort in dem mehr zerstörbaren Sandstein die grofse Weitung auswuschen, die zwischen *Themar* und *Gethles* liegt.

Etwas weiter nördlich bedeckt und verbirgt auch auf der Ostseite der Muschelkalk in mächtigen Lagern den bunten Sandstein, und das festere Gestein des ersteren leistet gleichen Widerstand zu beiden Seiten des Flusses. Von diesem Punkte an sind auf beiden Seiten die Thalwände fast gleich hoch, und die Erosion ist auf beiden Seiten gleichförmig von Statten gegangen. Das Thal läuft auf eine lange Strecke ohne sonderliche Krümmung gegen Nordwest. Da, wo diese Gestaltung anfängt, findet sich die oben beschriebene auffallende Erscheinung des *Burgwalles* und des scharf einspringenden Winkels an der östlichen Thalwand ohne Ausmündung eines Nebenthales, und hier zugleich

Digitized by Google

igen sich die unverkennbarsten Beweise für die allhliche Erosion der Thalwände vom Gipfel bis zum ufse in den übersetzenden horizontalen Felsschichn. Nur etwas weniger in die Augen fallend sind sie einigen Stellen des sich weiter hinab mehr erweirnden und von minder schroffen Wänden eingeschlossenen Thales. Aber sie werden aufs Neue desto eutlicher, da wo dieses sich abermals verengt, von *leimungen* bis *Walldorf*.

Von da an fliefst die Werra im bunten Sandstein is *Vach* und *Philippsthal*. Auch auf dieser ganzen angen Strecke horizontale Lagerung zu beiden Seiten, nd kein Kennzeichen einer anderen Art von Thalbildung als durch Erosion. Nur die Richtung des Laufs des Flusses verändert sich in dieser Strecke; der Parallelismus desselben mit dem Thüringerwalde ist von *Breitungen* an gestört, und die Werra wendet sich, nachdem sie sich dem westlichen Flügel dieser Kette sehr genähert hat, ganz nach Westen. Das Herandringen des Flusses gegen Norden ist sehr wahrscheinlich durch die schon erwähnte grofse basaltische Erhebung im Süden vom *Rhöngebirg* bis *Vach* bewirkt worden. Auch würde diese und die grofsen Wassermassen, die von derselben herab der Werra zufallen, besonders die *Felda* und die *Ulster*, unfehlbar die Werra gerade nach Norden getrieben haben, wenn nicht dort das westliche Ende des Thüringerwaldes ihr den Weg versperrt hätte.

Sie nimmt aber von dem Punkte an, wo dieses Hinderniss ihr nicht mehr im Wege steht, alsbald einen nördlichen, ja nordöstlichen Lauf. Bei *Heimbrechtshausen*, 1 Meile unterhalb *Vach*, wendet sie sich im spitzigen Winkel rechts gegen *Berka*, und von da dem Einschnitte zu, der bei dem Dorfe *Hörsel*, vielleicht durch die Erhebung des Thüringerwaldes, entstanden ist. Die natürliche Richtung ihres vorherigen Laufs zeigte ihr den geraden Weg zur Vereinigung mit der ihr ganz nahen *Fulda*, mit wel-

Digitized by Google

... *Hersfeld* und *Rothenburg* ve...
... wenn nicht ein bedeutender, v...
... fender (zum mittleren des südl...
... Systems gehörender) Höhenzu...
... dort gleich einem Damme vorläge...
... dung, welche die Werra um d...
... des Thüringerwaldes herumgeführ...
... an den Anfang der Thüringische...
... ieren beträchtlichster, der *Haynich*,
... *Eisenach* und *Kreuzburg* entgegen tritt,
... nem nöthigt sich von ihrem bis dahin
... abzuwenden. Der von dort bis *Tret-*
... schärfsten Windungen gebrochene Fluſs
... ne ausgewaschenen Wände bezeugen, im-
..., seinen Lauf in der vorigen Richtung
... und hat sich tiefe Schluchten in dem
... Muschelkalkstein gegraben; aber die gros-
... dringlichen Höhen und die von denselben
... genkommenden Bergwasser wiesen ihn zu-
... stärker wirkten auf ihn die weiterhin vor-
... Höhen des *Eichsfeldes*; sie warfen ihn ganz
... Richtung nach Westen, und erst nachdem er
... Gewalt gegen den hohen *Hellerstein* (*Hel-*
... angeprallt war, diesen unterminirt und sei-
... verursacht hatte (ein Seitenstück zur
... und über Themar), konnte er, in die Region
... zerstörbaren Sandsteins gelangt, seinen Lauf
... westlicher Richtung fortsetzen, und sich eine
... und seltener gekrümmte Rinne graben, in
... er der Vereinigung mit der Fulda bei *Mün-*
... entgegenströmt.

... man alle hier angeführten Verhältnisse
... und des Werrathals betrachtet, denen
... Menge von Beispielen ähnlicher Verhält-
... Nebenthälern beigefügt werden könnte, so
... die Wirkungen der Erosion auf das Thal
der Werra und auf die Queerthäler Thüringens nicht

Digitized by Google

verkennen [6]). Man wird sich durch den Augenschein überzeugen, dafs die Erosion durch fliefsendes Wasser diese Thäler nicht blos ausgefeilt und abgeglättet, sondern vom oberen Rande bis in den Boden der Flüsse ganz hervorgebracht hat, und dafs nur einige Längenthäler, die man für älter annehmen kann als ihre Flüsse, wie auch einige Depressionen an den Flufsquellen im höheren Gebirge, so wie an einzelnen zerstreuten Stellen des Flufslaufs, durch andere Kräfte entstanden sind, und dafs diese nur mit dazu beigetragen haben, die Richtung des Flufslaufs an einzelnen Punkten zu bestimmen, nicht aber sein ganzes Thal zu bilden.

Die wesentlichsten Einwürfe die man der Hypothese von der Thalbildung durch allmähliche Erosion gemacht hat, beruhen darauf: — dafs Wasser feste Steinmassen durch Erosion fast gar nicht angreife; — dafs man beobachtet haben will, wie die Flüsse durch herbeigeführte Gerölle, Sand und Schlamm ihre Betten erhöhen, aber nicht eintiefen; dafs unsere heutigen Flüsse zu wenig Wasser führen, als dafs sie ihre grossen Thäler selbst eingegraben haben könnten, und dafs man defshalb gröfsere Wassermassen für diese Wirkung annehmen müsse; dafs sich aber dabei nicht erklären lasse, wie, besonders zu einer Zeit da der Unterschied zwischen Höhen und Tiefen auf der Erd-Oberfläche noch geringer gewesen sey als jetzt, solche grofse Wassermassen während langer Zeiträume in einerlei Richtung in Bewegung gewesen seyn können, daher man nur einer, wenn auch vorübergehend, doch mit grofser Gewalt wirkenden Wasserfluth (einer *grande débâcle* oder *Sündfluth*) die Bildung der Thäler zuschreiben könne; — und dafs endlich zu dieser Bildung durch Erosion von Flüssen,

[6]) Auch aus anderen Gegenden sind Beobachtungen vorhanden, die die schönsten Beweise für die mächtige Wirkung der Erosion liefern, z. B. aus der *Auvergne*. S. Lyell und Murchison in *Edinburgh New Philos. Journ.* Jul. 1829.

Digitized by Google

wenig beträchtlicher gewesen [illegible], man ungemessen grofse Zeit- [illegible] müsse, wozu man gar nicht berech-

Einwurf gilt nicht allgemein. Aller- [illegible] die festesten Steinarten, wie Quarz, [illegible] mehrere Hornblende-Gesteine u. s. w. vom [illegible] gar nicht angegriffen, wenn nicht eine [illegible] vorausgeht, die sie bröcklich macht; da- [illegible] Granit, Sandstein, Kalkstein und beson- [illegible] schieferigen Felsarten durch Erosion in ho- [illegible] zerstörbar. Aus welchen dieser Felsar- [illegible] aber die gröfsere Masse von Gebirgen?

Der zweite Einwand gilt für einzelne Stellen, [illegible] für das grofse Ganze. Da wo Flüsse kei- [illegible] oder nur einen sehr geringen Fall haben, ent- [illegible] wohl Anhäufungen von Detritus und Versan- [illegible] in ihren Betten, aber niemals da wo der Fall [illegible] einigermafsen bedeutend ist. Wo aber sol- [illegible] Detritus vom Flusse auch wirklich angehäuft [illegible], da ist diese Erscheinung immer nur temporär. [illegible] dem beträchtlichen Anschwellen des Flusses [illegible] diese Anhäufungen immer weiter vorwärts ge- [illegible] und weggeschafft. Schon allein der Um- [illegible], dafs es überhaupt in den Flüssen abgerundete [illegible] gibt, liefert ja den vollen Beweis für den [illegible] derselben. Was sind denn aber die unen- [illegible] und unergründlichen Lager von Gerölle, [illegible] und Schlamm an den Rändern der Continente, [illegible] den Delta's der Ströme, in den weiten Ebenen, [illegible] alle Meere umgeben, und in den Meeren [illegible]? Will man in ihnen nicht das ausgewaschene [illegible] erkennen, welches ehemals unsere Flufsthä- [illegible], welchen Ursprung will man ihnen denn [illegible]?

Was den dritten und vierten Einwand betrifft, so [illegible] wohl die scheinbarsten, aber darum nicht die [illegible]. Man mag zugeben, dafs gröfsere Flu-

Digitized by Google

then die ersten Grundlinien der Thäler vorgezeichnet haben: Fluthen, die jedesmal bei Erhebung von Gebirgsketten entstanden seyn können, und wahrscheinlich entstanden sind; — so vielleicht bei Erhebung des Thüringerwalds für das Werrathal; — aber solche Fluthen können nicht lange fortgedauert haben, sie mufsten vorübergehend seyn. Es ist mir auch im Mindesten nicht schwer zu glauben, dafs nach dem Aufhören dieser Fluthen die Wassermassen, die jetzt in unsern Thälern fliefsen, und keine gröfseren das Geschäft der Erosion allein vollbracht haben, bis auf die Tiefe von vielen hundert Fufsen. Denn noch jetzt schreitet die Erosion an jedem Puncte des Thales vor, nicht blofs im Bette des Flusses, sondern an jedem Punkte der Thalwand, den niedrigsten wie den höchsten, auf den auch nur ein Thautropfen fällt.

Grofser Zeiträume hat es hierzu allerdings bedurft; aber was berechtigt uns, diesen Grenzen zu setzen? Ist es nicht weit verwegener die Grenzen der Zeiträume der Erdgeschichte bestimmen zu wollen, als zu bekennen, dafs wir, das junge Geschlecht, die grenzenlose Vergangenheit vor uns zu ermessen nicht vermögen? Die Geschichte der geologischen Thatsachen ist die Geschichte vor aller Geschichte. Sie geht gleichen Schrittes mit der Geschichte der Sonnen und Milchstrafsen. Buffon's sechzigtausend Jahre sind nicht Ein Jahr in der Geschichte des Erdballs, die nicht nach Jahrtausenden, sondern nach Aeonen zählt.

Digitized by Google

II.

Bemerkungen

über

das Vorkommen von

Pterodactylus, von fossiler Sepie und von Koprolithen in *Deutschland*,

vom

Herrn Grafen von Münster.

Der interessante Brief des Dr. Buckland an Herrn von Férussac (*Bulletin des sciences naturelles et de géologie, Octobre* 1829. *pag.* 29) gibt mir Veranlassung zu nachfolgenden Bemerkungen.

1. Pterodactylus. Aufser der von Miss Mary Anning entdeckten neuen Art des Pterodactylus im Lias von *Lyme-Regis* sind im verflossenen Jahre auch in Deutschland wieder zwei neue Arten dieses sonderbaren Geschöpfes der Vorwelt in den Kalkschiefern von *Monheim* und *Solnhofen* aufgefunden worden.

Die erste — von mittler Gröfse war ich so glücklich im vorigen Frühjahre aus den nämlichen Steingruben bei *Daiting* unfern *Monheim* zu erhalten, wo [illegible] gigantea und Crocodilus priscus v. Sömm. gefunden worden sind; die andere sehr grofse und ausgezeichnete Art von *Solnhofen* erhielt Professor Goldfuss im vorigen Herbste, worüber das Weitre bereits

Digitized by Google

n den Akten der Leopoldinisch-Carolinischen Akademie der Naturforscher erschienen ist.

Wenn gleich — wie Buckland ganz richtig behauptet — die bisher bekannten Arten von Pterodactylus nur in den *Solnhofer* lithographischen Schiefern vorgekommen waren, so sind doch schon seit einigen Jahren in den Lias-Mergeln von *Banz* bei *Lichtenfels* in *Bayern*, in den nämlichen Schiefern, worin die vielen schönen Ichthyosauren gefunden worden sind, Knochen vorgekommen, die von Pterodactylus herrühren sollen. Bei meiner nächsten Anwesenheit in *Banz* werde ich diese kleinen Knochen genauer als bisher untersuchen. Uebrigens wundert es mich, dafs Buckland den Kalkschiefer von *Solnhofen* von fast gleichem Alter mit der Kreide in England hält, da schon durch Leopold von Buch hinlänglich nachgewiesen ist, dafs er zur Jura-Formation gehört.

Bei *Kelheim* an der *Donau* kann man sich sehr leicht davon überzeugen, da dort das ganze Gebirgs-Profil zu Tage ausgeht. Man siehet deutlich, wie auf dem dichten Jurakalk der lithographische Kalk-Schiefer mit Fischen und Krebsen, und auf diesem ein Hornsteinlager mit vielen Terebrateln und Diceras ruht; erst dann folgen die mächtigen Greensand-Schichten mit vielen Inoceramen, Gryphaea columba etc., welche die grofsen Bausteine für die Residenz *München* liefern.

II. Sepia fossilis.

Nicht nur im Lias Englands zu *Lyme-Regis*, sondern auch in mehreren Lias-Schiefern von *Süd-Deutschland* sind seit acht Jahren fossile Dintensäcke von Sepien-Arten der Vorwelt gefunden worden. Ich selbst sah sie bei *Boll* in *Würtemberg*, desgleichen zu *Banz* und zu *Culmbach* in *Bayern*, aber stets zwischen den Ueberbleibseln eines Loligo-Knochens, zu den Geschlechte Onychoteuthis Lichtenst. gehörig; daher er in meiner Sammlung unter dem Namen Onychoteuthis prisca vorkommt, wie

Digitized by Google

in dem Nachtrag über die Versteinerungen von Solnhofen (KEFERSTEIN's *Deutschland* vol. III. pag. 581) bemerkt habe.

Die zweite Art fossiler Sepia, deren BUCKLAND erwähnt hatte ich vorher in der Deutschen Lias-Formation noch nicht bemerkt, noch weniger ist mir ein sogenannter Orthoceratit? in dieser Formation vorgekommen; wohl aber kenne ich gekammerte Alveolen-Kegel von riesenmäfsigen Belemniten mit einer sehr feinen wellenförmig gestreiften Schaale, die auch in mehreren Deutschen Sammlungen für Orthoceratiten — bei andern für Conularien — ausgegeben werden.

Bei einem kleinen, beschädigten Exemplare meiner Sammlung habe ich erst jetzt bei genauer Untersuchung in der vordern Abtheilung ein Stück schwarzer Masse entdeckt, die fast wie die fossile Sepia in dem versteinerten Loligo aussieht.

Diese sogenannten Orthoceratiten kommen gewöhnlich in den Sphärosiderit-Nieren des Lias — dem hydraulischen Kalke — vor, worin sehr häufig die strahlig-spathige Schaale des Belemniten verloren gegangen oder umgewandelt worden ist, und den gekammerten Alveolen-Kegel zurückgelassen hat, dessen äufsere feine Schaale nach Verschiedenheit der Art bald glatt ist, bald ringförmige, wellenförmige oder eckig-gebogene Streifen hat.

Ich besitze aus dem Lias dergleichen Belemniten, deren spathige Masse ganz krystallinisch geworden ist, und sogenannte Orthoceratiten, an welchen die wellenförmig gestreiften Schaale noch Ueberreste des Belemniten befindlich sind.

Ausser diesen beiden, von BUCKLAND erwähnten Arten fossiler Sepien-Dinte findet sich noch eine dritte Art in den sogenannten Sepien-Schnäbeln des Muschelkalks, welche zuerst BLUMENBACH (Specim. Archaeol. Telluris, Göttingen 1803. Tab. II. f. 5. a ... d) bekannt gemacht, und später FAURE-BIGUET

Digitized by Google

hyncholithes genannt hat, und zwar sowohl
ben dem Rhyncholithes hirundo Faure-Big.
; neben den Rhyncholites Gaillardoti d'Orb.
ler Conchorhynchus Gaillardoti Blainv.

Aufgefallen ist es mir, dafs ich nie dergleichen
ssile Sepien-Dinte in den vielen Exemplaren ver-
:hiedener Arten Sepien-Knochen auf *Solnhofer*
chiefer — deren ich wenigstens 30 Exemplare un-
:rsuchte — gefunden habe, während sie in den Lias-
chiefern fast beständige Begleiter der Knochen des
,oligo oder Onychoteuthis sind, welchem sehr ähn-
iche Arten auch im *Solnhofer* Schiefer vorkommen.

III. Koprolithes. Die fossilen Koprolithen
kommen auch in Deutschland nicht selten in mehre-
:en Formationen vor; vorzüglich häufig und in man-
:herlei Gestalt finden sie sich aber in den *Solnhofer*
lithographischen Schiefern, wo sie walzenförmig,
eirund, kugelrund und am häufigsten, wie eine brei-
artig gewesene Masse, ausgebreitet erscheinen.

Die Koprolithen aus den Zoolithen-Höhlen sind
bekannt.

In den Kreide-Formationen von *Westphalen*,
vorzüglich in den zum Greensand gehörenden Kalk-
mergeln von *Haldem* bei *Lemförde*, kommen auch
die Koprolithen vor, welche Buckland Julo-copros
nennt; noch häufiger aber Zylinder-förmige, flach
gedrückte Koprolithen, die gewöhnlich 1″ breit und
oft 4″ bis 6″ lang sind. Vorzüglich deutlich sind
die Fischschuppen darin erhalten.

Ich besitze ein Exemplar, welches so mit Schup-
pen umgeben ist, dafs ich es anfangs für einen be-
schädigten Fisch hielt.

Digitized by Google

Versuch
einer geognostischen Eintheilung
seiner
Versteinerung-Sammlung

von

Herrn F. W. Hoeninghaus.

(Zweiter Theil.)

Vgl. S. 226.

Fünfte Abtheilung.

Lias.	Lias.
Gryphitenkalk.	Terrains abyssiques du lias Bg.
Quadersandstein des Lias.	Calcaire à gryphites.
Thoneisenstein des Lias.	Inferior oolite.
Unterer Oolith.	T. P. infra-jurassiques Bg.
Unterschlesiger Oolith.	T. P. medio-jurassiques Bg.
Mittler Oolith.	

I. Cephalopoden.

Nautilus.

N. intermedius So.	Lias	*Basel.*
N. lineatus So.	—	*Caen.*
N. bisiphites ? N. centralis So.	—	—
N. obscus So.	—	*Bath.*
N. sinuatus So.	—	—

Digitized by Google

Ammonites.

bifrons Brucu. A. Walcottii So.	Lias	*Bath.*
armatus So. Planites a. de Haan.	Alaunschiefer.	*Whitby.*
biarmatus So.	—	—
stellaris So.	Lias.	*Lyme (Dorset).*
Brookii So.	—	—
. angulatus de H.		
. Bucklandi So.	—	*Bath.*
. heterophyllus So.	—	*Lyme Regis.*
. Conybeari So.	—	*Bath, Whitby.*
. Loscombi So.	—	*Bristol.*
. anguinus Reinecke. Planites a. de H.	—	*Altorf.*
A. Lamberti So.	—	?
A. Birchii So.	—	*Lyme.*
A. angulatus Schl.	—	?
A. communis So. P. bifidus de H.	—	*Solothurn.*
A. spinatus Brug. A. costatus Schl.	—	*Coburg.*
A. obtusus So.	—	*Lyme Regis.*
A. Goodhalli?	—	*Bath.*
A. capricornus Schl.	—	*Schweitz.*
A. colligatus.	—	*Digne.*
A. Braikenridgii So.	—	*Porta Westphalica.*
A. macrocephalus Sch.	—	— —, *Solothurn.*
A. planicosta So.	—	— —, *Schweitz, Lyme Regis, Martinsmoor.*
A. undulatus Stahl. Globites undulatus de H. n. s.	—	?
A falcifer So.	—	*Basel.*
A. complanatus Brug.	—	*Altorf.*
A. capellinus Schl.	—	—, *Boll.*
A. rotiformis So.	—	*Basel.*
A. Johnstoni So.	—	*Watchet.*
A. planorbis So.	—	—
A. interruptus de H.	—	—, *Solothurn.*
A. arietis Rein.	—	*Bahlingen.*
A. colubratus Schl.	—	—

Digitized by Google

Ver

einer geognost

Verstein

Herr

F

Lias.
Gryphitenk
Quadersand
Thoneisen
Untrer O
Eisensch
Mittler

Na
N. i
N. l
N.
?
N.
N.

Boll, Solothurn.
— —
Boll.
—, Gundershofen.
—, Solothurn.
?
?
Gundershofen.
Coutances.
?
?
Mistelgau.
England.
—
—
—
Solothurn.
—
—
—
—
—
—
—
—
—
?
?
—
—
—
—
?
?
Bahlingen.
Oolith. Bayeux.
— Yeovil.

A. ... de H.
... Sch.
... de H.
... de H.
... Sch.
A. bifurcatus Sch.
A. ... Lam.
A. amphaloides So.
A. coronatus Sch.
A. Calloviensis So.
A. hecticus Rein.
A. Lamberti So.
A. Noricus Sch.
A. dentatus Rein.
A. bisulcatus Brug.
A. Brocchii So.
A. bifidus var. de H.
A. crenatus Rein.
A. Planites de H.

Digitized by Google

		Yeovil, Luçon (Vendée).
		Verson b. Caen.
	—	*Mende (Lozère).*
	—	*Bayeux.*
	—	*Mende.*
	—	—
	—	—
	—	—
	—	—
So.	—	*Braikenridge, Bayeux.*
	—	*Mende.*
	—	*England.*
s DE H.	—	*Mende.*
tus DE H.	—	—
us DE H.	—	—
i BRONGN.	—	—
ei BRONGN.	—	—
ians So.	—	—
mplex DE H.	—	—
spinatus DE H.	—	—
canteriatus BRONGN.	—	—
A. heterophyllus So.	—	—
A. armatus So.	—	—
A. Deslongchampi Planites bifidus var. DE H.	—	?
A. globosus Globites globosus DE H. n. s.	—	*Bayeux.*
A. Calloviensis So.	—	—
A. communis	—	*Peniche (Portugall).*
A. lineatus	—	— —
A. coronatus	Mittler Oolith.	*Thurnau, Rabenstein*
A. hecticus REIN.	—	—
A. interruptus	—	—
A. fonticola MENKE.	—	—
A. ornatus N. Pollux REIN.	—	—
A. laevis	—	—
A. pustulatus DE H.	—	—
A. carinatus	—	—
A. annularis REIN.	—	—

Digitized by Google

A. carinatus Schl.	Lias.	*Boll, Solothurn.*
A. Strangewaysi So. N. serpentinus Rein.	—	— —
A. biplex So.	—	*Boll.*
A. elegans So. A. complanatus de H.	—	—, *Gundershofen.*
A. Amaltheus Schl. α. gibbosus.	—	—, *Solothurn.*
A. excavatus So.	—	?
A. annulatus Schl.	—	?
A. primordialis Schl.	—	*Gundershofen.*
A. mutabilis So.	—	*Coutances.*
A. quadriseriatus de H. N. Pollux ? Rein.	—	?
A. Turneri So.	—	?
A. lineatus Schl.	—	*Mistelgau.*
A. parvus So.	—	*England.*
A. Smithii So.	—	—
A. Murchisonae So.	—	—
A. multicostatus So.	—	—
A. laevis Schl.	—	*Solothurn.*
A. Leachi So.	—	—
A. convolutus de H.	—	—
A. depressus Schl.	—	—
A. Bruguieri de H.	—	—
A. granulatus de H.	—	—
A. binus So.	—	—
A. costulatus Schl.	—	—
A. bifurcatus Schl.	—	—
A. subspinosus Lam.	—	?
A. omphaloides So.	—	?
A. coronatus Schl.	—	—
A. Callovіensis So.	—	—
A. hecticus Rein.	—	—
A. Lamberti So.	—	—
A. Noricus Schl.	—	?
A. dentatus Rein.	—	?
A. bisulcatus Brug.	—	*Bahlingen.*
A. Brocchii So. A. bifidus var. de H.	Oolith.	*Bayeux.*
A. crenatus Rein. Planites. de H.	—	*Yeovil.*

Digitized by Google

Brongniarti Globites B. de H. n. s.	Oolith.	Yeovil, Luçon (Vendée).
Gervillii So.	—	Verson b. Caen.
Jason Rein. A. falcifer?	—	Mende (Lozère).
costatus Globites c. de H. n. s.	—	Bayeux.
Stockesi So.	—	Mende.
Walcotti So.	—	—
Amaltheus Schl.	—	—
communis So.	—	—
complanatus	—	—
Braikenridgi So.	—	Braikenridge, Bayeux.
divisus	—	Mende.
Bechei So.	—	England.
convolutus de H.	—	Mende.
interruptus de H.	—	—
carinatus de H.	—	—
Deluci Brongn.	—	—
Coupei Brongn.	—	—
varians So.	—	—
simplex de H.	—	—
spinatus de H.	—	—
canteriatus Brongn.	—	—
heterophyllus So.	—	—
armatus So.	—	—
Deslongchampi Planites bifidus var. de H.	—	?
globosus Globites globosus de H. n. s.	—	Bayeux.
Calloviensis So.	—	—
communis	—	Peniche (Portugall).
lineatus	—	—
coronatus	Mittler Oolith.	Thurnau, Rabenstein
hecticus Rein.	—	—
interruptus	—	—
fonticola Menke.	—	—
ornatus N. Pollex Rein.	—	—
laevis	—	—
pustulatus de H.	—	—
carinatus	—	—
annularis Rein.	—	—

Digitized by Google

A. depressus	Mittler Oolith.	*Thurnau.*
A. dubius	—	—
A. Castor Rein. A. bifurcatus de H.	—	—
A. convolutus var.	—	—
A. striatus Goniatites st., de H.	—	—
A. planulatus, nodosus	—	—
A. costatus	—	—
A. Jason	—	*Langheim.*
A. comptus Rein.	—	?
A. spiratus A. carinatus Brug.	Bohnerz.	*Wasseralfingen.*
A. bifurcatus	—	—
A. opalinus Rein. A. carinatus Brug.	—	—
A. spinatus Brug.? A. costatus	Eisen-haltiger Thon-Sandstein.	*Quedlinburg.*
A. primordialis Schl. A. carinatus	—	—
A. bifidus var.	—	*Porta Westphalica.*
Ceratites.	—	
C. Bronni Goldf.	Kiesgrube.	*Gössnar.*
C. Buchii Bronn.	—	—
C. globosus Goldf.	—	—
C. semiinvolutus Goldf.	—	—
Scaphites.	—	
S. refractus N. refractus Rein.	Mittler Oolith.	*Thurnau.*
Belemnites.	—	
B. giganteus Schl.	?	*Amberg, Basel.*
B. acuarius Schl.	? Mergel-Kalkstein.	*Altorf. Mistelgau.*
B. tripartitus Schl.	—	—
B. irregularis Schl. Blv. B. digitalis Bic,	Liasschiefer.	*Boll, Banz, Basel.*
B. fusiformis Mill.	?	*Basel.*
B. tenuis Stahl.	?	*Echterdingen.*
B. canaliculatus B. Altorfiensis Blv.	?	*Basel, Oxfordshire.*
B. paxillosus Schl.	?	—, *Solothurn.*
B. clavatus Stahl.	?	*Echterdingen, Boll.*

Digitized by Google

B. latus Blv.	?	*Basses Alpes.*
B. dilatatus Blv.	?	— —
B. conicus	?	*Frankreich.*
B. breviformis Voltz.	?	*Gundershofen.*
B. brevis Blv.	?	?
B. longisulcatus Voltz.	?	*Lothringen, Mennighütten b. Bünde.*
B. striato-conicus Voltz.	?	*Lothringen.*
B. pistilliformis Blv.	?	*St. Didier b. Lyon.*
B. compressus Blv.	?	*Caen.*
B. clavatulus Voltz.	?	*Basel, Metz.*
B. concentricus	?	*Honfleur.*
B. acutus Blv.	?	*Vaches noires b. Caen.*
B. hastatus	?	— —
B. apiciconus Blv.	?	— —
B. lancealatus	?	*Frankreich.*
B. bisulcatus	?	*Bayeux.*
B. semihastatus	?	*Vaches noires.*
B. ferruginosus	?	*Percey le-grand.*

Sepia.

Rhyncholites hirundo	?	*Digne (Basses Alpes)*
R. acutus Blv.	?	— (—)

II. Gasteropoden.

Trochus.

T. imbricatus So.	?	*Solothurn.*
T. similis So.	?	*Bath.*
T. duplicatus So.	?	*Vesoul.*
T. abbreviatus So.	?	*Bath.*
T. carinatus Brongn.	?	*Vaches noires.*

Turbo.

T. ornatus So.	?	?
T. costatus Goldf. T. argyrostomus var. Lam.	?	?

Pleurotomaria.

P. elongata Defr. Troch. elongatus So.	?	*Bayeux.*
P. ornata Defr. T. ornatus So.	?	—
P. granulata Defr. T. granulatus So.	?	—

Digitized by Google

Nerinea.		
N. tuberculata Blv.	?	*Bailly* bei *Auxerre.*
Cerithium.		
C. aculeatum Schl.	?	*Gap (Bass. Alp.)*
C. intermedium var.	?	*Böhlhorst* b. *Minden.*
C. muricatum	?	*Mühlhausen (Bas Rhin)*
Melania.		
M. costellata Lam.	Oolith.	*Bayeux.*
Phasianella.		
Ph. angulosa So.	?	*Porta Westphalica.*
Ph. orbicularis So.	?	*Caen.*

III. Brachiopoden.

Terebratula.		
T. biplicata Lam.	?	*Solothurn.*
T. bifida Defr.	?	*Caen.*
T. bisuffarcinata Schl.	?	*Thurnau.*
T. coarctata Park.	?	*Bath.*
T. crumena So.	?	*Echterdingen, Havre.*
T. digona So.	?	*Bath.*
T. globosa T. globata So.	?	*Buxwiller.*
T. granulosa Lam.	?	?
T. intermedia Lam.	?	*Caen.*
T. loricata Schl.	?	*Baireuth.*
T. media So.	?	*Bayeux.*
T. ornithocephala So.	Oolith.	*Solothurn, Buxwiller.*
T. plicata Lam.	?	*Caen.*
T. pectita Lam.	?	*Solothurn.*
T. pectunculus Schl.	?	*Thurnau.*
T. rostrata Schl.	?	*Solothurn.*
T. semiglobosa So.	?	*England.*
T. spinosa Lam.	?	*Bath, Bayreuth.*
T. substriata Schl.	?	*Thurnau.*
T. tetraedra So.	?	*Echterdingen, Buxwiller.*
T. umbonella Lam.	?	*Bath.*
T. vulgaris Schl.	Lias.	*Porta Westphalica.*
Lingula.		
L. mytiloides So.	?	*Gundershofen.*

Digitized by Google

L. ovalis So.	Kohlenf. d. Lias.	*Whitby.*
L. tenuis So.	?	*Bagnor.*
L. crumena	?	*Vernon (Ohia).*

IV. Lamellibranchier.

Trigonia.

T. aspera Lam.	Oolith.	*Caen.*
T. cardissoides Lam.	—	*Bayeux.*
T. clavellata So.	—	*Boulogne.*
T. costata So.	Lias. Oolith.	*Solothurn.* *Bayeux.*
T. daedalea Lam.	—	*Torre vedras.(Portug.)*
T. excentrica So.	—	*Boulogne.*
T. navis Lam.	—	*Torre vedras, Gundershof., Vachés noires.*
T. striata So.	—	*Havre.*

Pecten.

P. concinnus	?	*Namen b. Minden.*
P. disciformis Mer.	?	*Solothurn.*
P. fibrosus So.	?	—
P. marginatus	?	*Vesoul, Wasseralfingen.*
P. scabrellus Lam.	?	*Solothurn.*

Plagiostoma.

P. gigantea So.	?	*Bahlingen.*
P. Hermanni Voltz.	?	*Waldenheim (Bas Rhin)*
P. punctata So.	Oolith.	*Bayeux.*
P. semilunaris So.	?	*Carentan (Calvados).*
P. . . ?	?	*Porta Westphalica.*

Gryphaea.

G. arcuata Lam. G. cymbium Schl. G. incurva So.	Lias.	*Göppingen, Bahlingen, Aarau, Mezières.*
G. gigas Schl.	?	*Amberg.*
G. obliquata So.	?	
G. secunda Lam.	?	*Bahlingen.*
G. silicea Lam.	Oolith.	*Caen.*
G. suillus Schl.	?	*Würtemberg.*

Ostrea.

O. Canadensis Lam.	?	?
O. crista galli Lam.	?	*Solothurn.*

Digitized by Google

O. deltoidea Lam.	?	?
O. diluviana Lam.	?	*Basel.*
O. eduliformis Schl.	?	*Wasseralfingen.*
O. gryphaeata Schl.	?	—
O. Knorrii Desh.	?	*Buxwiller.*
O. Marshii So.	?	?
O. pectiniformis Schl.	?	*Stuttgardt.*
Plicatula.		
P. spinosa So.	?	?
Pinna.		
P. diluviana? / P. granulata?	?	*Bricheville.*
P. lanceolata So.	?	*Blenod* b. *Toul.*
Perna.		
P. isogonoides / Ostracites isog.	?	*Würtemberg.*
P. mytiloides.	?	*Gundershofen.*
Nucula.		
N. laevigata maj. Voltz.	Lias.	*Gundershofen.*
N. rostralis Lam.	Oolith.	*Mende.*
N. truncata Nilsson.	?	*Banz, Gundershofen.*
Gervillia.		
G. pernoides Desh.	?	*Gundershofen.*
Astarte.		
A. Voltzii.	?	*Fallon* b. *Vesoul.*
Arca.		
A. trigonella.	?	*Wasseralfingen.*
A. elongata.	?	—
A. rostrata.	?	—
Cucullaea.		
C. laevis So.	?	*Porta Westphalica.*
Corbula.		
C. rostrata. Desh.	Oolith.	*Mende.*
Venus.		
V. flexuosa Lam.	?	?
Cardium.		
C. . ? . .	?	*Solothurn.*

Digitized by Google

Isocardia.		
I. minima So.	Cornbrash und Oolith.	*Wiltshire.*
I. reticulata.	Oolith.	?
Cypricardia.		
C. modiolaris Lam.	?	*Caen.*
Tellina.		
T. Gnidia Schl.	?	*Gundershofen.*
Mya.		
M. angulifera So.	?	—
M. ventricosa Schl.	?	*Normandie.*
M. mactroides Schl.	?	*Solothurn.*
Mytilus.		
M. antiquorum So.	?	*Altorf.*
M. eduliformis Schl.	?	*Wasseralfingen, Porta Westphalica.*
Modiola.		
M. livida Goldf.	?	*Chaufour.*
M. ventricosa Goldf.	?	*Solothurn.*
Lima.		
L. proboscidea So.	?	*Basel, Solothurn.*
Pholadomya; an Lutraria?		
Ph. ambigua (L. a.) So.	Oolith. Lias.	*Bayeux, Solothurn. Solothurn, Port Westphalica.*
Ph. Murchisoni So.	— Oolith.	*Solothurn, Brora.*
Ph. — Lutraria lyrata So.	Lias.	*Solothurn.*
Ph. gibbosa (L. g.) So.	Lias, Oolith.	—
L. angustata So.	?	—
L. gregaria.	?	—
Avicula.		
A. inaequivalvis So.	?	*Sommerschenburg, Bahlingen.*
Inoceramus.		
I. cordiformis So.	?	?
I. concentricus So.	?	*Quedlinburg.*
Posidonia.		
P. Bronni Goldf.	Liasthon	*Ubstadt b. Bruchsal.*

Digitized by Google

Cyrena.

C. sulcata Hoen.	Kohlenf. d. Lias.	*Haldenhausen (Port Westphalica).*
C. depressa Dkn.	?	*Porta Westphalica.*

Sechste Abtheilung.

Oberer Oolith, nebst d. weifsen oder Jura-Kalk.	Oolite-formation. Upper Oolite-Systeme Br. Terrains pelagiques supra-jurassiques Brongn. Coralrag. Portlandstone. Kimmeridge clay.
Sohlenhofer Zeichen- Schiefer.	Calcaire lithographique.
Eisensand dieser Abtheilung.	Grès ferrugineux. Ironsand.

I. Reptilien.

Schildkröten-Reste von . .	*Solothurn.*
Ichthyosaurus-Zähne . .	—
Plesiosaurus-Zähne . . .	—

II. Cephalopoden.

Nautilus.

N. intermedius So.	Jurakalk.	*Basel.*

Ammonites.

A. Amaltheus Schl.	?	?
A. acutus Bourc. A. lineatus Schl. A. Amaltheus var. de H.	?	?
A. binus So.	?	*Basel.*
A. Brocchii So.	?	—
A. Bernoullii Mer. Globites tumidus de H.	?	—
A. biplex So.	Zeichenschiefer	*Sohlenhofen.*
A. Conybeari So.	?	*Basel.*
A. convolutus Planites plicatilis de H.	?	—, *Echterdingen.*

Digitized by Google

A. coronatus Schl.	?	*Basel.*
A. cristatus So. A. crenatus de H.	?	*Schaffhausen.*
A. costulatus Rein.	?	*Amberg.*
A. communis So.	?	
A. costatus Schl. A. spinatus de H.	? ?	*Grätz.* *Coburg.*
A. constrictus So.	Zeichenschiefer	*Sohlenhofen,*
A. depressus Schl.	?	*Achelberg, Verona.*
A. discus Rein. Pseudoammonites Rüpp.	in Zeichenschiefer, mit Trigonellites lamellosus.	*Sohlenhofen.*
A. gibbosus de H.	?	*Coburg.*
A. heterophyllus So.	?	*Gräfenberg.*
A. hircinus Schl.	?	*Achelberg.*
A. interruptus Schl.	?	*Würtemberg.*
A. inaequalis Mer.	?	*Basel.*
A. Königii So.	Jurakalk. Zeichenschiefer.	*Sohlenhofen.*
A. Lamberti So.	?	*Basel.*
A. Leachi So.	?	—
A. laevis Schl.	?	*Nähern, Alp.*
A. lineatus de H.	?	*Basel.*
A. macrocephalus Globites tumidus de H.	?	*Lac Bourguet* bei *Chambery, Gräfenberg.*
A. planulatus A. bifidus de H.	? ?	*Lac Bourguet.* *Basel.*
A. planulites Planites plicatilis de H.	?	—
A. planicosta Planites planicostatus de H.	?	*Basel.*
A. polyplocos Rein.	?	*Schaffhausen.*
A. polygyratus Rein.	?	—
A. radians de H.	?	*Amberg.*
A. simplex Brug.	?	?
A. spinatus de H.	?	*Banz, Altorf.*
A. tenuistria Münst.	Zeichenschiefer.	*Daiting.*
A. varians So.	?	*Streitberg.*
A. Walcotti So.	?	*Achelberg (Schwäb. Alp)*
A. n. s.	?	*Aarau.*

Nummulites.

N. laevigata Lam. Lenticulites denarius	?	*Pilatusberg (Luzern).*

Digitized by Google

N. complanata Lam.	?	*Basel.*
N. lenticularia	?	?

Belemnites.

B. giganteus	?	*Hildesheim.*
B. granulatus Blv.	?	*Frankreich.*
B. unisulcatus	?	*Isle d'El (Vendée).*
B. hastatus	?	*Pretzfeld.*
B. semihastatus Blv.	?	*Jura.*
B. clavatus	?	*Nancy.*

Onychoteuthis.

O. angusta Münst.	Zeichenschiefer.	*Sohlenhofen.*

Loligo.

L. antiqua Münst.	—	*Sohlenhofen.*

III. Gasteropoden.

Pterocera.

P. polycera d'Orb. } P. Ponti Brongn. }	?	*Angoulins* b. *Larochelle.* *Balenberg, Solothurn.*
P. Oceani? Brongn.	?	*Cap la Heve.*
P. tetracera?	?	*Dompierre* b. *Larochelle.*

Strombus.

St. Fortisii Brongn. } St. pugnans Schl. }	?	*Wallis.*

Tornatella.

T. Lamarckii	?	*Salzburg.*

Turbinella.

T. ventricosa	?	*Hiflau.*

Turritella.

T. unisulcata Lam.	?	*Solothurn.*
T. rotifera (?)	?	—

Turbo.

T. perlatus	?	?
T. denticulatus Lam.	?	?

Melania

M. striata So. } Phasianella st. }	Coralrag.	?

Digitized by Google

Ampullaria.

A. obesa Brongn.	?	*Solothurn.*
A. perusta Brongn.	?	—

IV. Brachiopoden.

Terebratula.

T. aperturata Schl.	?	*Alp.*
T. bisuffarcinata Schl.	?	*Aarau.*
T. biplicata Lam.	?	— ?
T. bipartita Defr.	?	— ?
T. carnea So.	?	*Harz.*
T. crumena So.	?	— ?
T. curvata Schl.	?	*Quedlinburg.*
T. concinna So.	?	— ?
T. Defrancii Brongn.	?	*Amberg.*
T. duplicata	?	—
T. Helvetica Schl.	?	?
T. Hoeninghausii Blv.	?	*Baireuth.*
T. imbricata So.	?	?
T. lateralis So.	?	?
T. Mantiae So.	?	*Thiancourt.*
T. nucleus Schl.	?	*Quedlinburg.*
T. numismalis Lam.	?	*Libethen (Ungarn).*
T. obtrita Defr.	?	?
T. obtusa So.	?	*Neinstedt.*
T. plicatilis So.	?	*Würtemb. Alp.*
T. planitiata	?	*Neinstedt.*
T. plana	?	*Echterdingen.*
T. pectunculoides Schl.	?	*Amberg.*
T. radiata Lam.	?	*Quedlinburg.*
T. sexangula Defr.	?	*Muggendorf.*
T. semiglobosa So.	?	?
T. striatula Schl.	?	*Schweitz.*
T. tetraedra So.	?	*Alp, Aarau.*
T. trigonella Schl.	?	*St. Gallen.*
T. variabilis Schl.	?	*Alp.*
T. vespertilio Brocchi.	?	—
T. vulgaris Schl.	?	?

Digitized by Google

V. Lamellibranchier.

Trigonia.		
T. pectinata	?	*Chaufour (Sarthe).*
Plagiostoma.		
P. spinosa So.	?	*Havre.*
Pinna.		
P. rugosa Goldf.	?	*Solothurn.*
Perna.		
P. aviculoides So.	?	*Metz.*
Cucullaea.		
C. oblonga So.	?	*Chaufour.*
Diceras.		
D. arietina Lam.	?	*St. Mihiel (Lothring.)*
Isocardia.		
I. dicerata d'Orb.	?	*Isle d'Aix.*
Venus.		
V. varicosa	?	*Portland.*
Venerupis.		
V. globosa ? Desh.	?	*Dompierre.*
Corbula.		
C. caudata Nils. Arcacites rostratus Schl. ?	?	*Würtemberg.*
Gryphaea.		
G. virgula Voltz.	?	*Vy le ferroux, Cosne.*
G. plicata —	?	*Lac Bourguet.*
Ostrea.		
O. Knorrii Defr.	?	*Buxwiller.*
O. carinata Brongn.	?	*Havre.*
O. expansa So.	?	*Aarau.*
O. Meadei So.	?	?
O. flabelliformis Nils.	?	*Vaches noires.*
Plicatula.		
P. spinosa So.	?	*Würtemb. Alp.*
P. pectinoides So.	?	— ?
Lima.		
L. gibbosa So.	Jurakalk.	*Basel.*

Digitized by Google

Astarte.		
A. obliquata So.	?	?
Mya.		
M. intermedia. So.	?	?
M. V. scripta So. / M. angulifera.	?	*Metz.*
Modiola.		
M. aequalis So.	?	*Basel.*
M. solenoides Lam.	?	*Chaufour.*
M. livida Goldf.	?	*Metz.*
M. gibbosa So.	?	?
M. bipartita So.	?	*Basel.*
Mytilus.		
M. labiatus Brongn. / M. problematicns Schl.	?	*Basel.*

VI. Crustaceen.

Palinurus.	?	*Fretigny (Haute Saone)*

VII. Radiarien.

Cidarites.		
C. Blumenbachii Münst.	?	*Thurnau.*
C. moniliferus Goldf.	?	*Bayreuth.*
C. coronatus Goldf.	?	—
C. glandiferus (Stacheln)	?	*Altorf.*
C. crenularis Lam.	?	?
C. subangularis Goldf.	?	?
Echinus.		
E. sulcatus Goldf.	?	*Bayreuth.*
E. pseudodiadema Lam.	?	—
Galerites.		
G. depressus Lam.	?	*Schweitz.*
Spatangus.		
Sp. carinatus Goldf.	?	*Bayreuth.*

Digitized by Google

Siebente Abtheilung.

a. Grünsand.	Grès vert.
Eisensand.	Glauconie crayeuse.
Quadersandstein.	Glauconite or Greensandformation.
Plänerkalk.	Inferior Greensand.
Blauer Mergel.	Gault.
	Upper Greensand.
	Groupe arenacé des terrains Pelagiques Bronen.
	Craie.
	Groupe cretacé des terrains Pelagiques Bronen.
b. Kreide.	Craie tuffeau.
	Chalk { lower, without flints / upper with flints.

I. Fische, Ichthyolithen.

Bufoniten.

a) grofse (Schl. tf. xiii. fig. 2).	Grünsand.	*Bochum.*
b) kleine (Parkins. tf. xviii. fig. 12).	—	—
c) ganz kleine	—	—

Glossopetern.

? Squalus maximus etc.	—	—, *Aachen, Ratingen u. s. w..*

II. Cephalopoden.

Nautilus.

N. aperturatus So.	Kreide.	*Mastricht.*
N. Comptoni Nils.	Grünsand.	*Köpinge (Schonen).*
N. elegans So.	—	*Sussex.*
	Kreide	*Dover.*
N. inaequalis So.	blue marl.	*Folkstone.*
	Kreide.	*Dover.*
N. intermedius So.	—	?
N. pseudo-pompilius?	—	*Mastricht.*
N. simplex	? Grünsand.	*Aachen.*
	Kreide.	*Rouen.*
N. undulatus So.	Grünsand.	*Griesenbruch* b. *Bochum.*

Ammonites.

A. auritus So.?	blue marl.	*Folkstone.*
A. Buchii Hoen.	Grünsand.	*Aachen.*
A. Calloviensis Sow.	Kreide.	*Pissot.*

Digitized by Google

.. colubratus Schl.	Kreide. Grünsand.	*Dover.* *Simbarsk (Russland).*
A. constrictus So.	Kreide.	*Dover, Rouen.*
A. convolutus So.	—	*Apt* bei *Vaucluse.*
A. comptus Rein.	—	*Charon.*
A. cordatus So.	Grünsand. Kreide.	*Blackdown.* ?
A. Coupei Brongn.	—	*Dover, Rouen, Gent.*
A. crenatus Planites coronatus de H.	—	*Apt.*
A. dentatus Rein.	blue marl.	*Folkstone.*
A. divisus Schl.	Grünsand.	*St. Paul-trois-Chateaux.*
A. Gulielmi So.	blue marl.	*Folkstone.*
A. interruptus Lam.	— Grünsand.	— *Blackdown.*
A. inflatus So.	Kreide.	*Havre.*
A. jugosus	in Kalzedon d. Kreide.	*Frankreich.*
A. Lamberti So.	blue marl.	*Folkstone.*
A. laevisculus So.	Kreide.	*Charon.*
A. lautus So.	blue marl. Kreide.	*Folkstone.* *Dover.*
A. Lewesiensis So.	—	*Essen.*
A. monile So.	Grünsand.	*Rethel, Simbarsk.*
A. Mantelli So.	— Kreide.	*Bochum.* *Saumur, Dover.*
A. ornatus. A. Pollux.	Grünsand.	*Paderborn.*
A. quadratus So.	—	*Blackdown.*
A. reniformis	Kreide.	*Bas-Dauphinée.*
A. Rhotomagensis Defr.	—	*Rouen.*
A. rostratus So.	—	*Oxfordshire.*
A. rotula	—	*Charente.*
A. rusticus So.	Grünsand.	*Bochum.*
A. splendens So.	blue marl.	*Folkstone.*
A. Sellinguinus Bg.	Kreide.	*Essen.*
A. Stobaei Nils.	—	*Montreuil* bei *Saumur.*
A. tuberculatus So.	blue marl.	*Folkstone.*
A. varians So.	Grünsnd. Kreide.	*Apt, Bochum.* *Dover.*
A. varicosus So.	Grünsand.	*Blackdown.*
A. ?	Kreide.	*Apt.*

Digitized by Google

Turrilites.

T. Bergeri Brongn.	Grünsand. Kreide.	*Mont. de Fis. Dover, Rouen.*
T. costatus	—	—, —
T. undulatus T. Scheuchzerianus de Roissy	—	*Dover cliff.*

Scaphites.

S. aequalis So.	—	*Rouen.*
S. obliquus So.	—	—, *Dover.*
S. affictis	—	—
S. bicoronatus	—	?

Hamites.

H. armatus So.	—	?
H. adpressus So.	blue marl.	*Folkstone.*
H. compressus So.	— —	—
H. funatus Brongn.	Kreide.	*Rouen.*
H. gibbosus So.	blue marl.	*Folkstone.*
H. intermedius So.	— — Grünsand.	— *Aachen.*
H. maximus So.	blue marl.	*Folkstone.*
H. rotundus Cuv. H. tenuis	— — Grünsand. Kreide.	— *Aachen.* *Rouen, Castellane.*
H. spiniger So.	blue marl.	*Folkstone.*
H. tuberculatus So.	— —	—
H. turgidus So.	— —	—
H. ?	Kreide.	*Mastricht.*

Baculites.

B. Faujasii Lam.	Grünsand. Kreide (theils in Feuerstein).	*Aachen, Bochum.* *Mastricht.*
a. B. anceps (B. vertebralis Blv.)	Kreide.	*Valogne.*

Planularia.

P. elliptica Nils.	Kreide.	*Schweden.*

Siderolites.

S. calcitrapoides	—	*Mastricht.*
S. de Gervillii	—	?

Nummulites.

N. lenticulina Lycophris lenticularis Bast.	Grünsand. Kreide.	*Aachen.* *Mastricht.*

Digitized by Google

. Faujasii Lycophris Faujasii	Kreide.	*Mastricht.*
. (Lenticulites nautiloides)	—	?
. scabra	—	?
. (Renulites opercularis Lam.)	—	?

Lituola.

. (Rotularia lituus)	—	*England.*

Belemnitæs.

B. cylindricus Blv.	Grünsand.	*Moskwa.*
B. dilatatus, var. *a. b.* Blv.	—	*Grasse (Var).*
B. irregularis Blv.	—	— (—)
B. mamillatus Nils. B. Scaniae Blv.	Kreide.	*Ignaberga.*
B. mucronatus Schl.	— Grünsand.	*Mastricht.* *Aachen.*
B, minimus Blv. B. Listeri Mantell. Actinocamax fusiformis Voltz.	blue marl.	*Folkstone.* *Eastwarby.*
B. quadratus Blv. B. Osterfieldi Blv.	Grünsand.	*Osterfeld* bei *Essen.*
B. plenus Blv. Actinocamax verus Mill.	Kreide.	*Parflet* b. *Gravesand.*
B. paxillosus (?)	—	*Vaels* bei *Aachen.*
B. semisulcatus Blv.	Grünsand.	*Grasse.*
B. striatus	Kreide.	*Saumur.*
B. trisulcatus	—	—

Beloptera.

B. belemnitoidea	—	*Saintes.*
B. sepioidea	—	—

III. Gasteropoden.

Voluta.

V. Lamberti So.	in Feuerstein d. Kreide.	*Mastricht.*

Mitra.

— ? —	Grünsand.	*Bochum.*

Strombus.

St. papilionatus	Kreide. Grünsand.	*Mastricht.* *Aachen.*

Rostellaria.

R. Parkinsonii Mantell.	blue marl. Grünsand.	*Folkstone.* *Bochum, Coesfeld.*

Digitized by Google

Thecidea.		
T. hieroglyphica Defr.	Kreide.	*Essen.*
T. radians Defr.	—	*Nehou, Mastrickt.*
T. recurvirostra Defr.	—	*Nehou.*
Magas.		
M. pumilus So.	—	*Maudesley, Mastrick*
Terebratula.		
T. alata Lam.	—	*Angers, Perigueux.*
T. aperturata Schl.	—	*Essen.*
T. biplicata So.	—	*Angers.*
T. bisuffarcinata Schl.	—	*Essen.*
T. bullata So.	—	*Aubel, Bridport.*
T. bucculenta So.	—	?
T. carnea So.	Grünsand.	*Bochum.*
T. cardium Lam.	Kreide.	?
T. caput serpentis Lam.	—	*Martigue.*
T. chrysalis Schl.	—	*Mastricht.*
T. coarctata So.	—	?
T. cochleara Defr.	—	*Nehou.*
T. concava Lam.	—	?
T. crumena So.	Grünsand.	*Quedlinburg.*
T. curvata Schl.	—	—
T. decorata Schl.	Kreide.	?
T. Defrancii Brongn.	—	*Mastricht.*
T. difformis Lam.	—	*Perigueux, Vaels.*
T. dimidiata Schl.	—	*Saumur.*
T. dissimilis Schl.	Grünsand. / Kreide.	*Bochum.* / *Speldorf.*
T. gigantea Schl.	—	*Saumur.*
T. globata So.	—	*England.*
T. granulosa Lam.	—	?
T. imbricata So.	—	?
T. inconstans So.	—	?
T. lacunosa Schl.	Grünsand.	*Quedlinburg.*
T. lata Schl.	— / Kreide.	*Bochum.* / *Einsiedeln (Schwyz)* / *Mastricht.*
T. locellus Defr.	—	*Nehou.*
T. lyra ?	—	*Falaise de Luques (Caen).*
T. maxillata So.	—	*Nunney.*

Digitized by Google

T. media So.	Kreide.	?
T. Menardi Lam.	—	*Mans.*
T. microscopica Fauj. xxvi. 2.	Kreide.	*Mastricht.*
T. nucleus Defr.	Grünsand.	*Bochum, Quedlinburg.*
T. ovata So.	blue marl. Grünsand.	*Folkstone.* *Bochum.*
T. obtusa So.	—	*Quedlinburg.*
T. octoplicata So.	— Kreide.	— ?
T. ovoidea So.	Grünsand.	*Bochum.*
T. obesa So.	Kreide.	*Bünde, Kündert.*
T. perovalis So.	Grünsand.	*Bochum.*
T. pectita So.	Kreide.	*Mastricht.*
T. pumila	—	*England.*
T. peltata	—	*Mastricht.*
T. plicatilis	—	*Saumur, Essen.*
T. quadrifida Lam.	—	*Valogne.*
T. rhomboidalis Nils.	—	?
T. sacculus	—	*Mastricht.*
T. semiglobosa So.	Grünsand. Kreide.	*Bochum.* *England.*
T. semistriata Lam.	Grünsand.	*Bochum.*
T. squamosa Mant.	blue marl.	*Folkstone.*
T. striata So.	Grünsand. Kreide.	*Bochum.* *Surrey.*
T. striatula. Schl.	Grünsand.	*Hamm.*
T. subrotunda So.	blue marl. Grünsand.	*Folkstone.* *Bochum.*
T. substriata Schl.	—	*Quedlinburg.*
T. subundata So.	Kreide.	?
T. tetraëdra So.	Grünsand. Kreide.	? ?
T. tenuissima	—	?
T. triangularis Nils.	—	?
T. trigonella Schl.	—	*Rovigliano (Vicenza)* *Isle de Rhé.*
T. triquetra So.	—	?
T. truncata Lam.	—	*Martigue.*
T. varians	—	*Essen.*
T. vermicularis Schl.	—	*Mastricht.*
T. vitrea Lam.	—	*Essen.*
T. Wilsoni	—	*Falaise de Luques.*
T. ?	—	*Palmyra (N. America).*

Digitized by Google

Lingula.

L. mytiloides	Kreide.	*Höganäs.*

In *Schonen* liegt die Kohlenformation über Greensand und Kreide. Forchhammer.

VI. Lamellibranchier.

Pholas	Kreide.	*Doué.*
Teredo	—	*Mastricht.*, *Saumur.*
Solen strigilatus var.	—	*Dompierre* b. *Larochelle*

Mya.

M. plicata So.	Grünsand.	*Osterfeld.*
M. plana So.	—	—
M. angulifera	Kreide.	?
M. truncata	—	*Uddewalla.*

Pholadomya.

Ph. lyrata. Lutraria lyrata.	—	*Dover.*

Corbula.

C. anatina Desh.	Grünsand.	*Schonen.*

Crassatella. ?	—	*Aachen.*
C. latissima	in Silex der Kreide.	*Mastricht.*

Lucina.

L. circinnata	Kreide.	*Touraine.*

Cytherea ?	Grünsand. Kreide.	*Hogetje* b. *Bochum.* *Havre.*

Venus.

V. angulata So.	Grünsand.	*Blackdown.*
V. lineolata So.	—	*Bochum.*
V. — ? —	Kreide.	?

Venericardia.

V. planicosta	—	*Beauvais.*

Cardium.

C. Hillanum So.	Grünsand.	*Blackdown* (*Devon*).
C. proboscideum Lam.	—	?
C. bullatum Lam.	—	*Aachen.*
C. Plumstedtiense So.	—	*Griesenbeck.*

Cardita.

C. lunulata So.	—	*Osterfeld.*

Digitized by Google

C. crassa	Kreide.	*Doué*,
C. ?	—	*Martigue.*

Isocardia.

I. Basochiana Lam.	Grünsand.	?

Trigonia.

T. arcuata Lam.	—	*Aachen.*
T. alaeformis So.	—	*Altenberg.*
T. inflata Lam.	—	?
T. scabra Brongn.	—	*Ucheaux (Vaucluse).*
T. striata	Kreide.	*Rouen.*

Cucullaea.

C. decussata So.	blue marl.	*Folkstone.*
C. fibrosa So.	Grünsand.	*Blackdown.*
C. auriculifera	Kreide.	*Beauvais.*
C. crassatina	—	—

Arca.

A. carinata So.	Grünsand.	?
A. exaltata ? Nils.	—	*Aachen.*
A. cardissa	Kreide.	?
A. clathrata	—	*Angers, Saumur.*
A. interrupta	—	?
A. quadrilatera	—	?
A. scapha	—	?
A. subacuta	—	*Mastricht.*

Pectunculus.

P. pulvinatus	—	*Touraine.*
P. brevirostris So.	Grünsand.	*Rio de Janeiro.*
P. Plumstedtiense So.	—	*England.*

Nucula.

N. ovata Nils.	blue marl.	*Folkstone.*
N. pectinata So.	— —	—
N. margaritacea Lam.	Grünsand.	*Apt (Vaucluse).*

Diceras.

D. arietina Lam.	Kreide.	*Martigue.*

Chama.

C. canaliculata So.	Grünsand.	*Einsiedeln (Schwytz).*
C. haliotoidea So.	—	—, *Iveskoe.*
C. recurvata	Kreide.	*Doué.*

Digitized by Google

C. cornu arietis	Kreide.	*Iveshoe.*
C. turgidula	—	*Touraine*
Caprina.		
C. adversa	—	*Isle d'Aix.*
Cuveriana.		
C. costata	—	— —
Mytilus.		
M. eduliformis Schl.	Grünsand.	*Höganäs.*
M. problematicus	—	*Bochum.*
M. ?	Kreide.	*Uddewalla.*
Modiola.		
M. cordata	—	*Meudon.*
M. lithophaga Lithodomus	—	*Larochelle.*
Avicula. ?	—	*Mastricht.*
Pinna.		
P. affinis	—	*Doué* bei *Saumur.*
P. flabellum	—	*Bochum.*
P. nobilis	—	—
P. restituta	—	*Valkenburg.*
P. subquadrivalvis P. lanceolata ?	—	*Saumur, Valogne.*
Gervillia.		
G. solenoidea Defr.	—	*Marsilly, Mastricht.*
Crenatula.		
C. ventricosa So.	Grünsand.	*Bochum.*
Perna.		
P. Defrancii	Kreide.	*Hauteville.*
Inoceramus.		
I. concentricus So.	— blue marl. Grünsand.	*Kündert.* *Folkstone.* *Quedlinburg, Bochum, Essen, Liège.*
I. sulcatus So.	blue marl.	*Folkstone.*
I. Websteri Mant.	— —	—
I. Cuvieri So. Catillus C. Brongn.	Quadersandstein.	*Quedlinburg.*
I. Brongniarti So.	—	—
I. cordiformis So.	—	—

Digitized by Google

I. mytiloides	Quadersandstein. Kreide.	*Quedlinburg.* *Saumur.*
I. rugosus	Quadersandstein.	*Quedlinburg.*
Dianchora.		
D. striata So.	Gründsand. Kreide.	*Bochum.* *Essen.*
D. lata	—	*Lewes (Engl.).*
D. ?	—	*Maryland.*
Podopsis.		
P. truncata	—	*Tours, England.*
Pachytes.		
P. spinosa Defr. Plagiostoma sp. So.	in Grünsand. Kreide.	*Quedlinburg, Osterfeld.* *Dover.*
P. turgida Lam. Plagiostoma t.	Grünsand. Kreide.	*Osterfeld.* *Saintes.*
P. ovalis	—	*Dover.*
Plagiostoma.		
P. pectinoides So.	—	*Etang de Berre.*
P. punctata	—	*Mastricht.*
P. semisulcata Nils.	—	*Kündert, Saumur, Schweden.*
P. striata	—	*Kent.*
Lima.		
L. pectinoides	—	*Mastricht.*
Pecten.		
P. asper Brongn. P. scabrellus.	Grünsand. Kreide.	*Bochum.* *Hatteren.*
P. asperrimus	Grünsand.	*Hardt (Recklinghaus.)*
P. arcuatus So.	—	*Lemförde, Aachen.*
P. aequivalvis	Kreide.	*Jersey.*
P. cretosus	—	*Mastricht, Angers.*
P. dentatus Nils.	Grünsand.	?
P. intextus Cuv. P. serratus Nils.	Kreide.	*Angers.*
P. inaequicostatus Lam.	Grünsand.	?
P. gracilis So.	—	*Aachen.*
P. gryphaeatus	—	—
P. laevis	in Hornstein.	—
P. Laurenti Lam. P. orbicularis ? So.	Grünsand.	*Dorsetshire.*
P. membranaceus Nils.	Kreide.	*Schweden.*

Digitized by Google

P. nitidus So.	Grünsand.	*Aachen.*
P. orbicularis Lam.	—	—
P. quinquecostatus So.	Grünsand. / Kreide.	*Coesfeld, Osterfeld.* / *Saumur, Rouen.*
P. regularis Schl.	Kreide.	*Mastricht.*
P. rugosus	—	?
P. striatus imbricatus Fauj.	Kreide.	*Mastricht.*
P. sulcatus So.	Grünsand. / Kreide.	*Hardt Recklinghaus.)* / *Mastricht.*
P. varius Lam.	Grünsand.	*Einsiedeln (Schwytz).*
P. versicostatus	—	*Aachen, Minden.*
Hinnites ?	blue marl.	*Folkstone.*
H. Dubuissoni	Kreide.	*Doué.*
Plicatula.		
P. inflata So.	blue marl.	*Folkstone.*
P. spinosa So.	Grünsand.	*Apt (Vaucluse).*
P. striata	—	— (—)
Gryphaea.		
G. columba Lam.	blue marl. / Grünsand. / Kreide.	*Folkstone.* / *Grasse.* / *Saumur, Mans.*
G. aquila	Grünsand.	*Monmouth county (Jersey).*
G. auricularis Brongn.	—	*Apt (Vaucluse).*
G. nana	Kreide.	*St. Germain du Val.*
G. plicata Lam.	Grünsand. / Kreide.	*Boesingfeld.* / *Saumur.*
G. truncata Goldf.	—	*Mastricht.*
G. vesiculosa So.	Grünsand.	*Etang de Berre.*
G. virgula Voltz.	—	—
Ostrea.		
O. carinata Brongn.	Quadersandstein. / Grünsand. / Kreide.	*Tharand* bei *Dresden.* / *Bochum.* / *Essen.*
O. flabelloides Lam.	—	—
O. haliotoidea	—	—
O. lateralis	—	—
O. Marshii So.	Grünsand.	*Bochum.*
O. parasitica	—	—
O. plicatula Defr.	—	*Crimée* bei *Lüttich.*
O. serrata Brongn.	— / Kreide.	*Grasse.* / *Mastricht.*

Digitized by Google

O. truncata	Grünsand.	*Griesenbeck.*
O. vesicularis	Kreide.	*Mastricht.*
O. ?	—	—, *Saumur.*

Radiolites.

R. rotularis Lam.	—	*Pyrenäen.*
R. ventricosa Lam.	—	—
R. turbinata Lam.	—	*Martigue, Reimes en Corbières (Pyren.).*

Sphaerulites.

S. Bournoni des Moulins	Chlorit.	Kreide.	*Vache pendue, Perigord.*
S. calceoloides des M.	—	—	
S. cylindracea des M.	—	—	
S. crateriformis des M.	Kreide.		*Royan.*
S. dilatata Desm.	—		—
S. foliacea Lam.	Chlorit. Kr.		*Vache pendue.*
S. Hoeninghausi des M.	Kreide.		*Royan.*
S. ingens des M.	—		—
S. Jouannetii des M.	Chlorit. Kr.		*Perigord.*
S. Moulinii Goldf.	Kreide.		*Mastricht.*

Hippurites.

H. cornu pastoris des Moul.	harte Kreide.	*Pyles (Perigueux).*
H. curva des Moul.	Kreide.	*Martigue.*
H. fistulae Defr.	?	*Pyrenäen.*
H. radiosa des M.	Kreide.	*Reimes.*
H. resecta Defr.	?	*Pyrenäen, Untersberg.*
H. rugosa Lam.	?	*Pyrenäen.*
H. sulcata Defr.	?	—

Ichthyosarcolithes.

I. triangularis Desm. Rhabdites t. de H. ist nur ein Kern von Sphaeruliten oder Hippuriten (Roullard *in Act. d. l. Soc. Linn. Bordeaux IV.*).	*Isle d'Aix.*

VII. Radiarien.

Cidarites.

C. variolaris Brongn.	Grünsand.	*Coesfeld.*
C. vesiculosa (Stacheln) Goldf.	Grüns.	*Bochum.*

Digitized by Google

Echinus.

E. alutaceus Goldf.	Grünsand.	*Bochum.*
E. radiatus Hoen.	Kreide.	*Essen.*

Galerites.

G. albogalerus Lam.		*Northfleet* (*Engl.*).
G. abbreviatus Lam.		*Burtscheid.*
G. subulcus Lam.	Grünsand.	*Coesfeld, Speldorf.*
G. vulgaris Lam.		*Burtscheid.*

Nucleolites.

N. depressus v. Münst.	Grünsand.	*Melaten* bei *Aachen.*
N. ovulum Lam.	Kreide.	*Mastricht.*
N. ovatus Lam.	Grünsand.	*Coesfeld.*
N. granulosus Münst.	—	*Melaten.*
N. patellaris Goldf.	Kreide.	*Mastricht.*
N. pyriformis Goldf.	Grünsand.	*Aubel* und *Melaten.*
N. scrobiculatus	Kreide.	*Mastricht.*

Spatangus.

S. amygdala Goldf.	Grünsand.	*Aachen.*
S. acuminatus Goldf.		*Halle.*
S. buffo Cuv.	Grünsand.	*Aachen, Royan.*
S. Bucklandi Goldf.		
S. cor anguinum Lam.		*Paderborn, Dover.*
S. cor testudinarium Goldf.		*Kimmenich* bei *Vaels.*
S. declivis ?	Grünsand.	*Coesfeld.*
S. Desmarestii Münst.	—	—
S. gibbus Lam.		*Paderborn.*
S. granulosus Goldf.		*Gülpen.*
S. prunella Lam.	Kreide.	*Vaels, Mastricht.*
S. radiatus Lam.	—	*Mastricht.*
S. retusus Lam.		?
S. subglobosus	Grünsand.	*Quedlinburg.*
S. truncatus Goldf.	Kreide.	*Mastricht.*

Digitized by Google

Briefwechsel.

Mittheilungen an den Geheimen Rath v. Leonhard gerichtet.

Neapel, 12. *Februar* 1830.

Covelli ist todt. Am 15. Dezember v. J. verloren wir den trefflichen, unermüdet thätigen Gelehrten gerade da er im Begriffe stand eine chemische Schule für unser Reich zu stiften. Mein verstorbener Freund und ich waren mit der Herausgabe einer neuen Auflage unseres *Prodromo della Mineralogia Vesuviana* beschäftigt. Ob es mir, bei sehr vorgerückten Jahren, möglich seyn werde, jene Arbeit allein zu vollenden, bezweifle ich. Das, was Sie mir über Ihre Untersuchungen die Basalte betreffend sagen, habe ich mit grofsem Interesse gelesen. Am *Vesuv* haben wir basaltische Laven; allein keine wahren Basalte. Die Laven, von denen ich rede, bilden grofse, jedoch stets sehr regellose Säulen. Auf der Insel *Ponza* findet man Basalte in kleinen überaus zierlichen sechsseitigen Prismen.

T. Monticelli.

Hof, 12. *April* 1830.

Sie wünschen über das Vorkommen mehrerer von mir in hiesiger Gegend neuerlich aufgefundenen Mineralien nähere Auskunft zu erhalten.

Ich beginne mit dem bei *Rudolphstein* entdeckten Serpentin- oder Speckstein-artigen Fossil, weil dasselbe, indem es auch krystallisirt sich findet, ganz vorzügliche Beachtung zu verdienen scheint.

Digitized by Google

Rudolphstein, ein in dem Landgerichts-Bezirke Hof 4 Stunden von der Stadt Hof entferntes Rittergut, liegt auf einem Berge am linken Ufer der Saale, in einer anmuthigen, fruchtbaren Gegend, welche die sich durch Berge windende Saale verschönert. Dieser Fluſs bildet hier die Landes-Grenze, und am jenseitigen Ufer liegt das Preussische Rittergut *Sparnberg* mit der Ruine eines alten Schlosses. In der Gegend von *Rudolphstein* ist Thonschiefer die herrschende Felsart, worin häufig Quarzgänge aufsetzen. Das Schieferige wechselt vom Dicken bis zum Dünnen, und die Farbe geht vom hellen Licht-grauen in sehr verschiedenen Abänderungen bis zum Schwarzen über.

Bei den Orten *Eisenbühl*, *Tiefengrün* und *Sachsenvorwerk* erscheint dieser Schiefer als Dachschiefer von blauschwarzer Farbe, und ist theilweise braun gefleckt.

Oberhalb des Dorfes und Schlosses *Rudolphstein*, auf einem mit Felsen bedeckten Berge, wo sich dem Auge eine schöne Aussicht auf das Saalthal, das gegenüberliegende *Sparnberg* mit seiner Ruine und mehrere Bayerische, Preussische und Reussische Ortschaften darbietet, verändert sich die Felsart. Sie scheint mir kalkiger Hornblende-Schiefer zu seyn. Das Gefüge ist bald dick bald dünn-schieferig, und es kommen an manchen Stellen sehr grofse, selbst 10 Fufs lange Platten vor. Selten ist das Gestein bogenartig gekrümmt; öfter zeigt sich dasselbe mit sehr schmalen Gangtrümmern metallisch schillernden Asbestes von bronze- und silberweifser Farbe durchzogen. Auch gemeiner Asbest, Schalenkalk, eine gelbliche Abänderung derben Spath-eisensteines und Spuren von weifsem und braunem Strahlstein kommen bisweilen vor. Die merkwürdigste Erscheinung ist aber unbezweifelt das auf einem gering mächtigen Gange einbrechende Serpentin- oder Speckstein-artige Fossil, welches mit Magnet-Eisenstein theils krystallisirt, theils in krystallinischen Massen und auch derb vorkommt. Leider wird an der Stelle dieses Vorkommens, wo die Felsart nicht in Platten, sondern in stärkern und zu Bausteinen brauchbaren Massen bricht, nicht mehr gearbeitet, und ich mufste mich zur Sammlung des Minerals, da der Gang verschüttet ist, nur auf die herumliegenden Bruchstücke beschränken. Es ist von grünlich-grauer auch schmutzig weisser Farbe, wenig fett anzufühlen, von unebenem splittrigem Bruche, an den Kanten schwach durchscheinend, hat einen weissen erdigen Strich, und ist von ungleicher Härte, indem Stücke vorkommen, welche durch Flufsspath ritzbar sind, während andere selbst den Feldspath ritzen. Die Krystalle sind eingewach-

Digitized by Google

len, klein und nicht selten zusammengesetzt, so dafs ich es nicht wage über die verschiedenen Formen derselben ein Urtheil zu fällen. Nur so viel glaube ich, ohne zu irren, bemerken zu können, dafs darunter auch sechsseitige Säulen, den After-Krystallen des Speckstein nach Quarzform gleich, vorkommen, indem ich ein Exemplar besitze, in welchem zwei solcher Säulen eingewachsen sind, an denen bei jeder drei Seitenflächen mit ihrer Zuspitzung deutlich zu erkennen sind. Ich lege mehrere Krystalle von verschiedenen Formen bei *).

Uebrigens hat das Fossil mit Speckstein, wenn es sich gleich durch seine gröfsere Härte und den mehr erdigen Strich davon unterscheidet, doch darin Aehnlichkeit, dafs es, wiewohl nur sehr selten, auch nierenförmig und mit Dendriten vorkommt, welche letztere, wenn sie nicht vielleicht von Magneteisen herrühren, gleich den Dendriten in dem *Göpfersgrüner* Specksteine von Graphit ihre Entstehung erhalten zu haben scheinen.

Dieses Mineral, mitunter von grauem Glimmer begleitet, bildet die Gangart des Magneteisens, welches von schwarzbrauner Farbe, metallisch glänzend nicht nur derb und eingesprengt, sondern auch in Rauten-Dodekaëdern krystallisirt vorkommt. Es ist polarisch und in manchen Stücken für Eisen attraktorisch.

Ich benütze diese Gelegenheit, um ein neueres Vorkommen am jenseitigen Saal-Ufer bey *Sparnberg* anzuführen. Im vorigen Jahre wurde nämlich hier im Glimmerschiefer-Gebirge ein altes Bergwerk wieder in Betrieb gesetzt, und man fand folgende Substanzen: Spath-Eisenstein, isabellfarbig, derb und krystallisirt mit Gediegen-Wismuth; Wismuth-Ocker; Arsenik-Kobalt, derb und in enteckten Würfel-Krystallen, mit erdigem Ueberzug, wahrscheinlich von schwarzem Erd-Kobalt, und Strahlstein mit Schwefelkies. Endlich fand ich dieser Tage auf den, zum Strassenbau in die Nähe unserer Stadt herbeigeführten, Dioriten sehr kleine hyazinthrothe Krystalle, quadratische Oktaëder, die nicht wohl etwas Anderes seyn können, als Anatase.

BRATER.

*) Die vom Hrn. BRATER zur Ansicht gütig mitgetheilten Krystalle stimmen mit den Formen überein, welche Hr. MOHS in seinem Grundrisse der Mineralogie Fig. 25 und 33 Taf. II. abgebildet hat. d. H.

Digitized by Google

Fahlun, 17. *April* 1830.

In diesem Frühlinge habe ich bemerkt, dafs die ungeheu grofsen Eismassen, welche unsere See'n bedecken, beim allmäl lichen Erwärmen unter 0° Temperatur Risse bekommen, und sic in fünf- und in sechsseitigen Säulen zerspalten, genau wie di Basalte. Die Prismen, dünne aber überaus schön, hatten 3 bi 5 F. Länge.

Einer meiner Bergwerks-Eleven hat Ihre Charakteristik de Felsarten ins Schwedische übersetzt. Wir warten mit dem Drucke bis Sie uns die versprochenen Zusätze übersenden. Ein solche Buch ist für uns in Schweden wahres Bedürfnifs.

Sefström.

Paris, 21. *Junius* 1830.

Man hat die Absicht, die diesjährige Sommersitzung der „*Société géologique de France*“ in Strafsburg zu halten. In der letzten hiesigen Versammlung lasen: Passy über Artesische Brunnen; Prevost über Alluvium und Diluvium, die er als gleichzeitige Bildungen darstellt, und ich über die tertiären Formationen von *Gallizien*. In der vorletzten Sitzung trug Dufrénoy eine ungemein interessante Abhandlung über die Kreide und den grünen Sandstein der Pyrenäen vor. — Passy's geologische Karte der *Seine inférieure* läfst die Akademie zu *Rouen* in sehr grofsem Mafsstabe stechen.

Boué.

Strafsburg, 10. *Juli* 1830

Élie de Beaumont und Dufrénoy verbrachten neulich einige Tage bei uns, und ich begleitete sodann beide in das *Wasgau*. Mit dem zuerst genannten Geognosten habe ich über seinen Lias mit vegetabilischen Abdrücken, ähnlich den in Steinkohlen-Gebilden vorkommenden, in der *Tarentaise* und im *Dauphiné*, gesprochen. Ich theilte ihm meine Meinung mit, dafs die Pflanzen in der nächsten Umgegend auf einer, kurz vor der Entstehungs-Periode des Lias, aus tiefem Meeresgrunde erhobenen Insel gewachsen seyen; da nun die Alpen als aus sehr tiefem Meere emporgetrieben gälten, so müfste die Insel zu jener Zeit eine weit höhere Temperatur als die übrige Erd-Oberfläche gehabt und

Digitized by Google

wohl vermocht haben, die Pflanzen der Steinkohlen-Periode wieder hervorzubringen. Man könnte auch glauben, dafs die beobachtete Wechsel-Lagerung von Belemniten-Kalk und von Schiefern mit Pflanzen-Abdrücken eine illusorische Wechsel-Lagerung von Lias und Steinkohlen-Gebilden sey. Herr Élie de Beaumont bemerkte dagegen: eine solche Annahme wäre nicht wohl möglich, indem jene Wechsel-Lagerungen nicht nur zwischen grofsen Schichten-Massen Statt fänden, sondern oft selbst zwischen einzelnen Schichten, deren Mächtigkeit nur wenige Zolle beträgt.

Voltz.

Bensheim, 23. *August* 1830.

Einige flüchtige Zeilen richte ich schon von hier aus an Sie. Der hiesige Bürger Hartnagel fand auf einer Wanderung im Schönauer Thale in einer Lösswand ein Stück eines gigantischen Knochens (vermuthlich ein Stück von der Röhre eines Vorderbeines), und wurde hierdurch zu Nachgrabungen veranlafst, welche die Auffindung des gröfsten Theiles von dem Kopfe eines vorweltlichen Elephanten zur Folge hatten. Von den grofsen Stofszähnen fand sich der eine ziemlich unversehrt vor. Er soll bei dem Ausgraben 5 — 6′ lang gewesen seyn, wurde aber durch unvorsichtiges Fallenlassen in drei Theile zerbrochen; auch soll sich von dem unteren Ende etwa die Länge eines Fufses zerbröckelt haben. Die noch vorhandenen drei Stücke sind ziemlich unversehrt, an manchen Stellen noch ganz dem Elfenbein ähnlich, am unteren Ende ist der Zahn in der Mitte hohl, oben gänzlich consistent, der Durchmesser mag in seiner gröfsten Breite 5″ betragen. Am besten erhalten ist der Unterkiefer des Thieres, in welchem die zwei Backenzähne gänzlich erhalten festsitzen. Nebstdem finden sich vier lose ganz erhaltene Backenzähne, wovon jeder 5 Pfund wiegt, und zwei andere vor, welche etwas mehr gelitten haben.

Da sich dieses Petrefakt in dem Löfs vorfand, so unterliegt es wohl keinem Zweifel, dafs das hier begrabene Thier in den Fluthen der Diluvial-Periode seinen Untergang gefunden. Der Löfs, welcher in der Nähe des mehrerwähnten Fundortes, unmittelbar den Granit oder Gneifs überlagernd, zum Theile in steilen Wänden vorkommt, führt sehr häufige Muschel-Versteinerungen, in welchen ich den jetzt lebenden Generationen der Land- und Süfswasser-Schnecken ganz gleiche Species zu finden glaube.

Digitized by Google

ders mit denen des Oxford-clay und seines eisenschüssigen Re gensteines abgegeben (Iron-shot-Oolite, Oolite ferruginense mine de fer oolit.). Dieser ist gelb oder braungrau, jener de inferior Oolite ist roth oder blaugrau und feinkörniger. Seine Ammonites dubius zitirt von Schlotheim zu *Bassoeuil* i *Lothringen*. Jene Gegend kenne ich sehr wohl: dort ist nicht als dichter Jurakalk ohne Petrefakten, welcher dem upper ooli tic System Conybeare's angehört. Ueber *Bassoeuil* ist eine Ei senschmelze, wo ein gelber Eisen-Oolith verschmolzen wird, de dem Oxford-clay angehört, und zwei Stunden von da zu *Lifol le-petit* gegraben wird. Dieser enthält eine Unzahl grofser Am moniten; wobey A. dubius mit vielen Varietäten. Jung gleich er auffallend dem Am. coronatus v. Schl., und unterscheidet sich nur durch die Rücken-Furche; alt ist er flach, dem Am plicatilis ähnlich, hat aber immer noch die Rücken-Furche und dreigabelige Rippen; die inneren Umgänge zeigen ihre Dor nen noch. — Am. plicatilis findet sich zu *Percey-le-grand* und *Champel* in der nämlichen Ablagerung: an ersterem Orte mit A. Duncani, A. Lamberti, Belemnites ferruginosus nob., Pentacrinites subteres var. pentagona Goldf.; am zweiten mit Belemn. ferruginosus und Pentacr. sub teres var. pentagona. — Der Am. dubius kömmt zu *Lifol le-petit* mit Am. splendens Sow., Am. fonticola Menke und Isocardia minima vor. Dies sind aber alles charakte ristische Fossilien des Oxford-clay und seiner verwandten Jura-Ablagerungen. — Am. fonticola ist besonders charakteristisch, und findet sich noch im Oxford-clay zu *Dives (Calvados)*, *Pré sentvillers (Doubs)*, *Morre* bei *Besançon (Doubs)*, *Oiselay (Haute-Saone)* u. s. w.

Bei Herrn Gaillardot in *Luneville* habe ich die Ostreen und Pectines, wornach Sie fragen, gesehen, die er im obern Keuper-Gyps gefunden haben will; aber ich sehe nichts als platt gedrückte kleine Gypsmassen daran, ohne Spur von organischer Form. Von Schale ist überdem gar nichts zu bemerken.

Die Abbildungen in von Zieten's Petrefakten-Werk sind brav; aber die Nomenclatur ist nicht fehlerfrei. Bei Ammonites Amaltheus steht „= A. Bechei Sow." statt „= A. Stockesii Sow.". — Bei A. striatus Rein. ist „= A. Beckii Sow.", statt „= A. Bechei Sow." zu setzen. A. primordialis ist falsch angegeben. A. Murchisonae von *Aalen* ist rich tig, und findet sich dort mit A. serratus im feinkörnigen Ei-

Digitized by Google

en-Oolith des Lias, unter dem grobkörnigen Eisen-Oolith des Inferior-Oolite, welcher unsern Belemnites Aalensis enthält.

Voltz.

Marburg, 28. *Mai* 1830.

Ich sende Ihnen vorläufig einige Stücke Posidonien, und zwar in grauem, weichem Thonschiefer (Grauwacken-Schiefer) von *Edderbringhausen*, zwei Stunden von *Frankenberg*. Einige der Stücke liefern ausgezeichnet deutliche Beweise von der ungemeinen Dünne der vorhanden gewesenen Schaale dadurch, dafs zwei solcher Schaalen übereinander liegend doch die Erhabenheiten und Vertiefungen, welche der Oberfläche der unteren verdeckten Schaale angehören, fast eben so gut zeigen, als jene der bedeckenden oberen Schaale, so dafs die Furchen sich kreutzen. Besonders schön ist dies zu sehen auf dem einen der Exemplare: Nr. 1, woselbst aufserdem die rechte Schaale deutlich den Charakter zeigt, den Sie mit den Worten „Margo cardinalis rectus, utrinque (?) in auriculam subproductus" angegeben haben, — und wobei zugleich einige Theile eines gröfseren Ammoniten sichtbar sind *). Die Rückseite des Stückes biethet den mittleren Theil des Ammoniten, die vordere oder hauptsächliche aber einen Theil der äufseren Umgänge dar. Nr. 2 hat gleichfalls noch einen kleinen Ammoniten **), und aufserdem kleine sogenannte Schraubensteine (Enkrinîten-Theile) aufzuweisen. Den länglichen, spitz zulaufenden Eindruck auf Nr. 3 mögen Sie selbst zu deuten versuchen †). — — Auch dicht bei *Frankenberg*, am sogenannten *Geistberge* kommen, jedoch selte-

*) Scheint Nautilus divisus von Münster's zu seyn, in Gesellschaft von Posidonia Becheri und Posidonia longitudinalis n. s. (Pos. Becheri var. longitudinalis?) Br.

**) Vielleicht ein Nautilus? Er ist der Länge nach gestreift. Br.

†) Es ist ein Abdruck von Orthoceratites striolatus H. von Meyer's und Marklin's, welcher sich auch im Grauwackenschiefer zu *Herborn* vorfindet in Gesellschaft von Posidonia Becheri n. von P. longitudinalis (var. praeced.?), Nautilus divisus von Münst., Pecten ..., Terebratula (undeutlicher Kern), Trilobites (einige unvollkommene Schwanzstücke). Br.

Digitized by Google

[illegible] Posidonien in weichem, rothem Grauwacken-Schiefe[r]

[illegible] habe ich mich beschäftigt, die technische Brauch[barkeit] [illegible] hier verkommenden, dem rothen Sandsteine einge[mengten] [illegible], die beim Volke schon längst als Röthel be[kannt] [illegible], zu untersuchen, und sowohl natürliche als künstliche [rothe] [illegible] Rothstifte daraus dargestellt. Die Farbe des [natürlichen] Röthels ist dunkler, als die des *Saalfelder*, [illegible] auf dem Papier aber hat eine etwas ins Gelbliche [ziehende] [illegible] Röthe, und ist weit zarter und bestimmter [als] [illegible] jenem. Der Strich der durch Glasur veränderten, [mit] [illegible] Rothstiften verarbeiteten Masse ist frei von jenem [ins] Gelbliche. Da die Menge der Fundorte brauchbaren [Röthels] [illegible] eben grofs ist, so dürfte diese Nachricht von eini[gem] [illegible] seyn.

Hessel.

Bayreuth, 5. *Juli* 1830.

Ich hatte vorigen Winter eine gröfsere Abhandlung über die [Ammoniten] angefangen, da Alles bis dahin Geschriebene den [Gegenstand] bei Weitem nicht erschöpfte; durch die inzwischen [eingetretene] Bearbeitung von Voltz wurde ich aber verhindert, [meine] Arbeit zu vollenden; da indessen Voltz keinen vollstän[digen] [Ammoniten] gekannt hat, so werde ich zur Ausfüllung der [Lücken] einen Auszug aus meiner Abhandlung, zu welcher ich [die] [illegible] sämmtlichen Zeichnungen schon beendigt hatte, fertigen. — [Im] Muschelkalk habe ich einen sehr vollständigen Gaumen mit [einer] [illegible] grofsen schwarzen Zähnen einer ganz eignen neuen Art [Raja?] gefunden, den ich nächstens abbilden werde; noch merk[würdiger] ist der Rumpf einer neuen Art farbenwechselnder Ey[dechsen] von *Deiting* mit doppelten Rippen, die aber einen sehr

[illegible] Posidonia Becheri hat sich seit dem Abdrucke meiner Ab[handlung] über dieselbe noch vorgefunden:

a) in Grauwackenschiefer der Bocks wiese bei Clausthal (Herr[mann], mündliche Angabe.)

b) in Lias schiefer am *Silberbach* bei *Falkenhayn* im Fürstenthum *Lippe* (Meyer ms.), zu *Bohnenburg* im *Paderborn*'schen (Berliner Museum), zu Boll, zu *Ubstadt* bei *Bruchsal*, — dann im *Ardennen*-Depar[tement], und in den *Alpen* von der *Schweitz* bis *Nissa* (L. von Buch mündlich) sehr häufig. Bg.

Digitized by Google

geschickten Zeichner erfordern, daher ich sie wohl nach *Bonn* schicken werde. Von *Solnhofen* habe ich wieder neue unbekannte Insekten erhalten, worunter auch ein Käfer, eine Spinne u. s. w. sich befinden.

Graf Münster.

Stuttgardt, 12. *Juli* 1830.,

Meine Arbeit über die fossilen Säugethiere Würtembergs wird wohl erst bis Ostern erscheinen. Es ist mir verdrüfslich, dafs immer wieder kleine Auszüge aus der vorläufigen Nachricht, welche ich davon gegeben habe, gemacht werden, da ich stets wieder neue Berichtigungen zu machen finde, welche Zeit erfordern, indem die Fragmente oft gar klein sind, und der Bestimmung im Anfange manches Hindernifs im Wege steht. Sehr erfreulich ist mir's, dafs ich jetzt doch die Lagerstätten der fossilen Knochen in Würtemberg alle selbst gesehen habe, und somit jetzt frisch ans Werk gehen kann.

Jäger.

Padua, 18. *Juli* 1830.

Seit Oktobet befinde ich mich hier, um den durch Prof. Rekier's Tod enledigten Lehrstuhl zu versehen. — Ueber die Versteinerungen der Euganeen habe ich eine Abhandlung in dem Journale von *Treviso* für 1829, und über einige noch neuerlich in der Kreide entdeckte organische Reste eine Abhandlung mit Abbildungen in den *Annali di storia naturale di Bologna* (1829. *Fasc. III.*) mitgetheilt. Dort beantworte ich Ihre Zweifel über Terebratula antinomia und T. aculeata; welches in der That neue, ganz neue Arten sind. *) — Auch werde ich Studer'n antworten, welcher, ohne an Ort und Stelle gewesen zu seyn, die Vermuthung äufserte, dafs der Kieselschiefer des *Monte Serva* (Zool.

*) Vgl. Zeitschrift f. Mineralogie 1828. S. 457 und 463. Ich weifs nicht, ob Herr C. jene „Zweifel" (?) aus der Originalschrift, oder nur aus dem ins Bulletin universel u. a. übergegangenen Auszuge kennt. Ich habe nämlich dort erklärt, dafs seine T. aculeata von Schlotheim's Terebratulites trigonellus, und dafs seine T. antinomia schon, ohne Namen, in der Encyclopédie abgebildet seye; und das erkläre ich noch jetzt. Ba.

Digitized by Google

foss. p. 57.) ein geschichteter, mit Bitumen durchzogener Feuerstein seye, während doch alle dort Reisenden nach mir ihn für Schiefer erkannt haben. — Noch habe ich nicht Zeit gehabt, jenen Theil der „*Zoologie fossile*" zu vollenden, welcher die Polyparien des *Vicentinischen* in sich begreift, worunter Sie sehr viele neue Arten und auch einige Geschlechter finden werden, welche ich, statt der unendlichen Zerspaltungen bey Lamouroux, aufzustellen versuchte. Ich bedaure keine Abbildung des Lamarck'schen Geschlechtes Stylina vergleichen zu können; habe aber Brongniart'n um eine Zeichnung des Originals gebeten, welches Péron und Lesueur dem Pariser Museum von ihrer Reise in den südlichen Ozean mitgebracht haben. Ich vermuthe, dafs die einzige lebende Art dieses Geschlechtes auch in der Brecciole des . . . . . Berges bei *Padua* fossil vorkomme. — Murchison will in seinem Berichte über die Gebirgsarten, welche am mittäglichen Abhange der Tyroler Alpen emporgehoben worden sind (*Philos. Magaz. and Annals*, 1829, *Juny*), behaupten, dafs die zur Dolomit-Bildung zusammengetroffenen Bedingnisse die nämlichen seyen, welche auf die Bildung der Tertiär-Gebirge über dem Dolomite von Einfluss gewesen, und zwar, weil bey beiden Gebilden die Schichten gleiches Streichen und Fallen wahrnehmen lassen. Indessen so sehr mir seine Beobachtungen über die gleichförmige Lagerung gefallen, so kann ich doch seinen Folgerungen daraus nicht beistimmen. Auch ist er nicht immer genau in der Bestimmung der fossilen Reste der tertiären Mergel gewesen. Was er Caryophyllia Altavillensis nennt, ist für mich eine Turbinolia, und findet sich auf der VI. Tafel der Memoiren von Fortis abgebildet. Er läugnet das Vorkommen von Braunkohle in den Mergeln von *Asolo*, welche Brocchi und ich gesehen haben, und sagt nichts vom Vorkommen der schönen Gagat-Kohle im nämlichen Gebirge, welche zu Drechsler-Arbeiten gebraucht werden kann.

Nachtrag. In meiner Arbeit über die Versteinerungen der Kreide der *Euganeen* werden zwei Belemniten-Arten aufgeführt und abgebildet, obschon Blainville in seinem schönen Memoire behauptet, dafs in den Italienischen Alpen Belemniten überhaupt nicht vorkommen, und dafs nur ein einziger Schriftsteller unsrer Halbinsel einiger Ueberbleibsel dieser Art im *Bolognesischen* gedenke. Ich führe alle unsre Schriftsteller an, welche von Belemniten gehandelt haben, und zeige, dafs das *Veronesische* reich an diesen ist. Auch Encriniten kommen in derselben

Digitized by Google

Formation vor, und Nucleoliten jenen im Kalke der *Sieben-Gemeinen* und des *Veronesischen* ähnlich. — — In der zweiten Abhandlung, welche in den Annalen von *Bologna* steht, beschreibe ich ausführlicher die Belemniten-Arten, welche ich in *Valle Pantena* und in den *Sieben-Gemeinen* gesammelt habe, und theile die Abbildungen zweier neuen Arten, nämlich des B. cribrarius und des B. Blainvillii, so wie die des Nautilus Bonelli *) aus dem Dolomite des *Hoch-Vicentinischen*, der Terebratula antinomia **) und der T. mutica mit. — — In einem dritten, im Journale von *Padua* (1829, Mai—Juni) eingerückten Aufsatze beschreibe ich einen tertiären Peperit in der Gegend von *Teolo* (der Heimath des Titus Livius), welcher eine unendliche Menge kleiner polythalamischer Konchylien nebst sehr kleinen Krystallen einer Substanz enthält, welche wohl Smaragd seyn könnte, da sie wenigstens die Farbe dieses Edelsteins besitzt und zu weifsem Glase schmilzt.

Catullo.

Bonn, 21. *Juli* 1830.

Die mir überschickten Polyparien aus dem [tertiären Kalke des] *Vicentinischen* †) halte ich alle für neue Arten, und habe ihnen in unserer Sammlung folgende Namen gegeben: Meandrina Tiedemanni, M. Gallii, Astraea macrocenos, A. conjugata, A. connata, A. Meandrina, A. emergens. ..... Von Bearbeitung der Radiarien für mein Werk werde ich im Herbste zu den Serpuliten gelangen.

Goldfuss.

---

*) Der mir übersandten Abbildung zufolge scheint von dieser Conchylien-Art die äufsere Schaale nicht mehr erhalten zu seyn, sondern nur noch die inkrustirten oder mit Kalk-Krystallisationen überzogenen Scheidewände des Innern. Ein dieser Abbildung in jeder Rücksicht vollkommen gleichendes Exemplar besitze ich von Herrn Lill von Lilienbach in diesem Augenblick aus dem Kalke des *Dürrenberges* im *Salzburgischen* zur Ansicht. Ich halte es für einen kugelförmigen Goniatiten, dessen Scheidewände auf ihrer äufseren Peripherie 8 — 10, nach den zwei Seiten an Gröfse abnehmende Biegungen (Sättel) bilden. Br.

**) Link (Handb. d. Physikal. Erdbeschreib. II. 1., Berlin, 1830. p. 451.) bringt diese Art zu einem neuen Geschlechte «Pygope». Br.

†) Vgl. Catullo. S. 488 dieses Jahrbuchs.

Digitized by Google

Crefeld, 24. *Oktober* 1830.

Meine Petrefakten sind nach *Bonn* gewandert, wie Sie aus der Einlage *) ersehen; allein ich habe sogleich einen guten Grund gelegt zu einer neuen, mehr geognostischen als zoologischen Sammlung, in welcher eine besondre Aufmerksamkeit dem Uebergangskalk, der Grauwacke und der Kohlenformation gewidmet werden soll.

Hoeninghaus.

*) „Der Herr Handelsrichter Hoeninghaus zu *Crefeld* hat kürzlich seine Petrefaktensammlung, welche den Naturforschern als eine der ersten in *Deutschland* bekannt ist, dem Museo der hiesigen Universität abgetreten, und zwar gegen eine so geringe Vergütung, dafs dieselbe fast als ein Geschenk zu betrachten ist. Sie enthält 5700 ausgewählte Exemplare, und umfafst 2395 verschiedene Arten, unter welchen sich die wichtigsten Seltenheiten aus allen Erdtheilen befinden. — Das königl. Ministerium hat den wissenschaftlichen Werth dieser Bereicherung gewürdigt, und die patriotischen Gesinnungen des Herrn Hoeninghaus . . . . . in einem schmeichelhaften Erlasse anerkannt und belobt." . . . . . (*Bonner* Zeitung 1830. 9. Oct.)

Digitized by Google

Auszüge.

I. Mineralogie, Krystallographie, Mineralchemie u. s. w.

Krystallisirtes Gediegen-Tellur-Eisen (C. U. Shepard, Silliman's *Americ. Journ.*; *Vol. XVII., p.* 140). Die Formen sind deutliche, regelmäfsige Oktaëder; Vorkommen in der Grafschaft *Guildford* in den Nord-Amerikanischen Freistaaten. Die ganze Masse, von welcher das in den Sammlungen der Amerikanischen geologischen Societät aufbewahrte Exemplar entnommen worden, soll 28 Pfund gewogen haben; ein Schmidt benutzte dieselbe, um Nägel daraus zu fertigen. Die Krystalle von beträchtlicher Gröfse, indem ihre Achse 3″ mifst, zeigen Blätter-Gefüge den Oktaëder-Flächen parallel.

Kohlensaurer Strontian aus der Grube Bergwerks-Wohlfahrt unweit Clausthal. (J. L. Jordan, Schweigger's Jahrb.; n. R.; XXVII., 344 ff.) Der Gang, in welchem jenes Mineral vorkommt, setzt im Grauwacken-Gebilde auf. Schwefelsaurer Baryt, mit Bleischweif, Zundererz, Kupfer- und Eisen-Kies und Zinnober bildete die ursprüngliche Füllung des Ganges; durch Verwitterung und Zersetzung wurden noch andere Mineralien hervorgebracht, namentlich der kohlensaure Strontian, ferner Kalkspath, kohlensaures Blei u. s. w. Der kohlensaure Strontian ist theils weifs, theils gelb, jener stimmt, seinem chemischen Gehalte nach, mit dem gleichnamigen Fossil aus *Schottland* fast ganz überein, dieser ist ausgezeichnet durch 0,363 kohlensauren Eisenoxyduls.

Digitized by Google

Boussingault hat die Gegenwart des Ammoniaks im Eisenoxyd-Hydrat dargethan. (*Ann. de Chim.; Mars*, 1830, *p.* 334.)

Varvicit von Ihlefeld, (E. Turner, Phil. Magaz.; n. ser.; Apr. 1830, p. 284.) Das untersuchte Min. erscheint in After-Krystallen nach Kalkspath-Formen; wahrscheinlich bestand die Substanz früher aus kohlensaurem Mangan und erhielt durch spätere Zersezzung ihre gegenwärtige Beschaffenheit; von kohlensaurem Kalk enthalten die Krystalle keine Spur, sie bestehen, neben dem Manganoxyd, aus etwas Baryt und Eisenoxyd. Farbe des Strich-Pulvers und Härte gleich der des Varvicits. Eigenschwere = 4,623 (der Varvicit wiegt 4,531). Nach seinem chemischen Verhalten dürfte das Mineral von *Ihlefeld* Varvicit seyn mit einer geringen Beimischung von Peroxyd, oder, was nicht wahrscheinlich, ein Gemische von Peroxyd mit beträchtlichem Zusatze von Manganit.

G. Landgrebe lieferte eine Analyse des Chiastolith's. Er fand das Mineral zusammengesetzt aus:

Kieselerde	68,497
Thonerde	30,109
Bittererde	1,125
Wasser und Kohlenstoff .	0,269
	100,000

(Schweigger-Seidel, Jahrb. d. Chem. und Phys. B. LIX., p. 55 u. s. w.)

Meteorsteine bei Krasno-Ugol im Gouvernement Räsan am 9. Sept. 1829 gefallen. Die dunkelgrüne Masse, so feinkörnig, dafs man nichts deutlich unterscheiden kann, enthält einige grüne Punkte (Olivin), einige metallische (Magneteisen?) und metallisches Eisen. (Poggendorff's Ann. d. Phys.; XVII., 379.)

Silberstufen aus Peru und Chili (Silliman, in dessen *Americ. Journ. vol. XVII., p.* 43 *ff.*). Gediegen-Silber mit we-

Digitized by Google

igem ansitzenden Kalkspath aus den Gruben von *Pasco*. Dergl., lendritisch, gestrickt u. s. w. Dergl. in Kubo-Oktaëdern. Silberglanz (wie es scheint das gewöhnlichste Vorkommen in jenen Gruben) zum Theil im Gemenge mit Gediegen-Silber. Silber-Hornerz, Kalkspath, selten Quarz begleiten diese Peruanischen Silbererze. — Die aus *Chili* abstammenden reichen Stufen von Gediegen-Silber stimmen im Allgemeinen mit den vorerwähnten überein *).

Schwarze Blende von Marmato in der Provinz Popayan, zerlegt durch Boussingault:

	Vom Candado.	Vom Salto.
Zink	43,0	41,8
Eisen	15,7	13,9
Schwefel	28,6	27,8
Kies	1,7	4,6
Quarz	8,0	8,7
Thonerde	—	0,9
Mangan-Oxyd	—	0,2
Sauerstoff	1,7	0,9
	98,7	98,8.

Vorkommen in den Gold-führenden Kies-Gängen, begleitet von Quarz. (*Ann. de Chim.; Mars*, 1830, *p.* 312 *ect.*)

Prismatischer Melan-Glanz. A. Breithaupt bemerkt, dafs das spec. Gewicht dieses Minerals stets höher sey, als das des axotomen Eugen-Glanzes:

Prismatischer Melanglanz von *Przibram* wog 6,266
— — — *Freiberg* — 6,275
— — — *Bräunsdorf* — 6,307

Die Eigenschwere des axotomen Eugen-Glanzes beträgt 6,153 — 6,177. (Schweigger's Jahrb. der Chem. 1829, 9. Heft. S. 118.)

---

*) Der Verf. erhielt u. a. auch mehrere, angeblich aus Gräbern der alten Peruaner entnommene, sehr kleine Bilder aus massivem Silber. Die Figuren, in der Regel nur von 2 — 3 Zoll Länge, stellen meist sehr verzerrte menschliche Gestalten dar, und scheinen geprägt, mit Ausnahme einer einzigen, die aus Gediegen-Silber geschnitten seyn dürfte.

Digitized by Google

Chemische Analyse des Dioptases von Hess. (Pogendorff's Ann. d. Phys. XVI. B., S. 361 ff.) Die Bestandtheile sind:

Kieselsäure	36,851
Thonerde	2,361
Kalkerde.	3,386
Talkerde	0,218
Kupferoxyd	45,100
Wasser	11,517
	99,433.

Zerlegung eines Eisenerzes (Fer titané) aus der Gegend von Baltimore durch T. G. Clemson. (Silliman, *Americ. Journ. V. XVII., p.* 42.) Vorkommen in einem granitischen Schiefer-Gesteine. Eigenschwere = 4,9. Chemischer Gehalt:

Eisen.	60,00
Oxygen	21,60
Titan-Protoxyd .	18,40
	100,00.

Zerlegung des Kaolins von Aue bei Schneeberg von O. B. Kühn (Schweigger's Jahrb. d. Chem.; 1829, 9. Heft; S. 34):

Alaunerde	35,972
Kieselerde	47,645
Wasser	13,181
Kalk	1,570
Kali, Magnesia, Schwefelsäure und Verlust . . .	1,632
	100,000

Wollastonit und Idokras wurden neuerdings von Shepard und Herrmann zu *Moriah* am westlichen Ufer des *Champlain*-See's im Staate von *Newyork* aufgefunden. (Silliman, *Americ. Journ. vol. XVII, p.* 145.)

Digitized by Google

Cerolith von *Frankenstein* in *Schlesien* *), = Kiesel 37,95, Thon 12,179, Talk 18,019, Wasser 31,000. (Pfaff, Schweigger's Jahrb. d. Chem.; n. R. xxv, 242.)

Burhenne lieferte Beiträge zur Theorie und erweiterten Kunde der Zwillings-Stellungen zunächst im regulären Krystall-System. (Poggendorff's Ann. d. Phys.; XVI. B., S. 83.) Der Vf. ist bemüht, die gesetzmäfsige Erklärung der regelrecht verwachsenen Individuen des Mineralreichs in den Prinzipien der Krystallonomie aufzusuchen. Er stützt sich dabei zum Theil auf bereits Anerkanntes, zum Theil auf eigene Beobachtungen, die ihn zur Ueberzeugung geführt, dafs in der Natur das Gebiet der streng gesetzlichen Krystall-Verwachsungen bei weitem umfassender erscheint, als solches nach den seither beschriebenen Zwillingen zu schätzen wäre.

Dichter splitteriger Baryt vom Aaler-Zuge unweit Clausthal wurde beschrieben und zerlegt von J. L. Jordan. (Schweigger's Jahrb. d. Chem.; n. R.; xxvii., 358 ff.) Das Mineral enthält: schwefelsauren Baryt 86,000, schwefelsauren Strontian 6,750, Kieselerde 5,750, Glüh-Verlust 0,375 und Eisenoxyd eine Spur.

R. J. Kane's chemische Untersuchung des natürlichen Arsenik-Mangans. (*Lond. Quart. Journ.* 1829. *Oct. — Dec.; xii.* 381 — 384.) Der Verf. erhielt eine Manganstufe, angeblich „Mangan-Peroxyd aus Sachsen" auf blättrigem Zink mit Adern von eisenschüssigem Quarze. Aber bei einem analytischen Versuche zeigte sich reicher Arsenik-Gehalt, was denn die genaure Untersuchung zur Folge hatte. Eigenschwere: 5,55. Hart. Senkrechter Bruch uneben, feinkörnig, glänzend; Farbe graulichweifs, an der Luft sich mit einem feinen schwärzlichen Pulver bedeckend. Horizontaler Bruch, matt und warzig, leichter in

*) Stimmt am meisten mit Seifenstein oder Speckstein überein, und ist ohne Zweifel die nämliche Substanz, deren in Breithaupt's Charakt. des Min. Syst. S. 145 Erwähnung geschieht.

Digitized by Google

dieser Richtung. Das Ganze gleichsam aus Warzen-förmig Blättern zusammengesetzt. — Vor dem Löthrohre mit blaulich Flamme brennend, bei gröfserer Hitze einen Geruch wie Arsen gebend; meistens verdampfend, die weifsen Dämpfe sich als weifses Pulver wieder an die Kohle absetzend. Wird eine Platin Unterlage angewendet, so schmilzt das Mineral damit zusammen. Vollkommen löflich in Salpeter-Salzsäure, auch in viel kochender Salpetersäure; mit weniger Salpetersäure sich in weifses Pulver verwandelnd, das sich in überschüssiger Säure löst. — In der Salpeter-Salzsäure-Auflösung bewirken Alkalien einen weifsen, dann braun werdenden, kohlensaure Alkalien einen beständigen weifsen Niederschlag; Kalkwasser und Essig-saure Kalk-Auflösung geben bei neutraler Flüssigkeit weifse Niederschläge, die sich in überschüssiger Säure wieder auflösen. Galläpfel-Tinktur ist wirkungslos. Hydrothionsaures Ammoniak gibt eine schmutzig gelblichweifse Fällung. Die Analyse ergab:

	Atom-Gewicht.	Theorie.	Versuch.
Mangan	28	42,4	45,5
Arsenik	38	57,6	51,8
		Verlust:	2,7
Arsenik-Mangan	66	100,0	100,0.

Becquerel: Künstliche Darstellung mehrer bisher nicht gelungener Mineral-Krystallisationen. (Froriep's Notitz. 1830. XXVI. 83—85.) Manche unsrer Mineralien künstlich darzustellen, ist nur darum bisher nicht gelungen, weil man beim Zusammenbringen ihrer Elemente unterlassen hatte, elektrische Kräfte in kleinen Spannungen ununterbrochner Weise einwirken zu lassen. B. setzte in eine Elektrizität-leitende Flüssigkeit zwei beiderseits offne Glasröhren, brachte in deren untere Theile einen, ebenfalls mit leitender Flüssigkeit angefeuchteten, feinen Thon, in deren obre Theile aber, durch ein entsprechendes Metall verbunden, zwei Auflösungen der für die beabsichtigte Bildung nothwendigen Elemente von verschiedener Elektrizität.

Um daher Schwefel-Silber darzustellen, brachte er gesättigte Auflösungen: von salpetersaurem Silber in die eine, von hydrothionsaurem Kali in die andre, senkte in jede derselben das eine Ende eines Silberbleches ein, wovon sich bald: dort metal-

Digitized by Google

isches Silber, hier Wasser und Schwefel-Silber ausschied, das sich mit dem Schwefelkali verband. Durch Einwirkung der später hier zum Vorschein kommenden Salzsäure wurde jedoch allmählich das Schwefel-Silber blos gelegt, und krystallisirte in schönen kleinen Oktaëdern.

Auch krystallisirtes Schwefel-Kupfer, dem natürlichen ähnlich, und Schwefel-Spiefsglanz in dunkel-braunrothen Oktaëdern wurde auf ähnliche Weise erhalten. Kleine Würfel von Schwefeleisen, dem Schwefelkies ähnlich, konnten nur mit einiger Vorsicht erhalten werden, da sich diese Verbindung unter der gleichzeitigen Einwirkung von Luft und Wasser immer wieder leicht zersetzt. — So auch Iod-Blei und Iod-Kupfer in Oktaëdern.

II. Geognosie und Geologie.

Geognostische Beschaffenheit Spaniens. Hausmann hielt in der Soz. d. W. zu *Göttingen* am 7. November 1829 eine Vorlesung, worin er die Resultate von Beobachtungen mittheilte, zu deren Anstellung eine in den Monaten März, April, und May durch einen Theil von Spanien unternommenen Reise Gelegenheit gab.

Die eigentlichen Pyrenäen haben eine Hauptrichtung von OSO. nach WNW., wogegen die westliche Fortsetzung derselben bis gegen *Gallicien* mehr der Richtung von O. nach W. folgt. Die Pyrenäenkette liegt in zwei Linien, die, fortgesetzt gedacht, unter einander parallel sind, indem der östliche Theil weiter gegen Norden vorspringt, jedoch ohne dafs eine Trennung zwischen beiden ist. In ähnlichem Verhältnisse steht die *Baskische* Gebirgskette zum westlichen Theile der Pyrenäen und die *Asturische* Kette zur *Baskischen*. Letztere stellt sich nicht allein durch weit geringere Höhe, sondern auch durch andere Beschaffenheiten sehr abweichend von den eigentlichen Pyrenäen dar *).

*) Es ist auffallend, wie sich bis in manche neuere Geographieen die durchaus irrige Ansicht fortgepflanzt hat, dafs die Hauptgebirge *Spaniens* Ausläufer der Pyrenäen seyen. Es wird sogar eine *Iberische* Gebirgskette angenommen und auf Charten verzeichnet, welche westlich von den Quellen des Ebro, von dem *Asturischen* Gebirge ausge-

Digitized by Google

Die Hauptgebirgsketten, das Innere von Spanien durchs hend, haben im Allgemeinen die Richtung von WSW. ge ONO. gemein. Die nördlichste beginnt an der westlichen Gra von *Aragonien*, bildet unter dem Namen der *Somosierra* und *Guadarrama*-Gebirges die Grenze zwischen *Alt*- und *Neu-Casti* und setzt sodann als *Sierra del Pico*, *Montaña de Griegos*, *Sier de Gata* fort, um sich mit der Portugiesischen *Serra de Estre* zu verbinden. Diese durch Höhe und Form sehr ausgezeichne Gebirgskette ist in ihrer Längenerstreckung ungleich weni zusammenhängend, als die Pyrenäenkette. Ihr östlicher The dessen majestätische Zackengipfel von der Hochebene von *Madr* übersehen werden, erhebt sich bis zu etwa 7700 Par. Fuſs üb dem Meere; welche Höhe freilich ungleich geringer erscheint indem die das Gebirge begrenzenden Flächen 2000 bis 2500 Fu über dem Meere liegen. Eine andere Gebirgskette erstreckt sic zwischen dem *Tajo* und der *Guadiana* unter den Namen der *Mon tes de Consuegra*, *Sierra de Yévenes*, *Montañas de Toledo*, *Sierra de Guadelupe*, und setzt gleichfalls nach *Portugal* fort. Einförmi-

hen, in südöstlicher Richtung sich gegen die Grenzen von *Aragonien* und *Altcastilien* fortziehen, dann aber eine Hauptrichtung gegen Sü den annehmen und bis zum Cabo de Cata fortsetzen soll. Man stellt sich vor, dafs die übrigen Hauptgebirgsketten Seitenzweige jener *Iberischen* Gebirgskette seyen; welchem gemäfs die von den Hauptströmen bewässerten Thäler der *Iberischen* Halbinsel, nicht als Längen-, sondern als Queerthäler erscheinen. Die angebliche *Iberische* Gebirgskette ist aber in Wahrheit nicht vorhanden. Was hierin irre geleitet, ist der in der Richtung derselben durch *Spanien* sich erstreckende Höhenzug, welcher die Hauptwasserscheide zwischen dem Atlantischen und Mittelländischen Meere bildet und dadurch allerdings für die Beschaffenheit der Oberfläche der *Iberischen* Halbinsel von grofser Bedeutung ist, indem damit die auffallende Erscheinung zusammenhängt, dafs, mit Ausnahme des Ebro, alle Hauptströme dem Atlantischen Meere zufliefsen, und dafs ein so grofser Unterschied zwischen der kurzen östlichen und der sehr langen westlichen und südwestlichen Abdachung ist. Aber jener Höhenzug hat durchaus nicht den Character einer zusammenhängenden Gebirgskette, wie wohl einzelne Gebirgsmassen in seine Linie treffen, unter denen sich besonders diejenige auszeichnet, zu welcher die *Sierras de Molina*, *de Albarracin*, *de Cuenca*, auf den Grenzen von *Aragonien* und *Alt* und *Neucastilien* gehören. Nicht weniger wie die äufseren Beschaffenheiten reden auch die Verhältnisse innerer Zusammensetzung gegen die Annahme, nach welcher die Hauptgebirgsketten *Spaniens* Glieder eines grofsen Gebirgssystems seyn sollen.

Digitized by Google

r wie diese Gebirgszüge stellt sich der lange, nicht besonders he Rücken der *Sierra morena* dar, welcher, an der östlichen enze der *Mancha* beginnend, zwischen der *Guadiana* und dem *adalquivir* sich fortziehet. Ihr nördlicher Fufs liegt weit hö- r als der südliche. Sehr allmählich gelangt man auf der Strafse, elche von *Madrid* nach *Andalusien* führt, zur Höhe des nur 2255 ufs über dem Meere liegenden Passes. Steiler ist der Abfall an r südlichen Seite. Durch ihre Höhe wie durch ihre Formen sonders ausgezeichnet ist die südlichste Gebirgskette, die in rem Zuge im Allgemeinen der Südküste *Spaniens* entspricht, er vielmehr nach deren Erstreckung sich diese Küste richtet. ie ist im Aeufseren wie im Inneren zusammengesetzter, als die brigen *Spanischen* Gebirge, indem in ihr mehrere hohe Rücken arallel laufen, wodurch Längenthäler gebildet werden. Dieser ebirgszug hat übrigens keinen ununterbrochenen Zusammenhang; er östliche Theil, dessen Hauptrücken den Namen *Sierra nevada* ührt, ist von dem westlichen, der *Sierra de Ronda*, geschieden. Ersterer zeichnet sich durch Erstreckung, wie durch Höhe be- sonders aus. Sein Hauptrücken übertrifft selbst die höchsten Gi- pfel der Pyrenäen, indem nach den Messungen von Dn. Simon Rojas Clemente der höchste Gipfel, *Cumbre de Mulhacen*, eine Höhe von 11,105 Par. Fufs über dem Meere hat; daher er, der südlichen Lage ungeachtet, sich über die Schneegrenze erhebt, welche daselbst in einer Höhe von etwa 8600 Par. Fufs eintritt. Der nördliche Fufs der *Sierra nevada* wird zum Theil durch die Hochebenen von *Guadiz* und *Granada* begrenzt, von denen letztere 2000 Par. F. über dem Meere liegt. Die südlichen Abfälle der mit der Centralkette gleichlaufenden Rücken senken sich dagegen mit gröfster Steilheit in das Meer. Der östlichste derselben ist die *Sierra de Aljamilla;* dann folgt die erzreiche *Sierra de Gador;* darauf die *Contraviesa*, die *Sierra de Lujar* und die *Sierra de las Almijaras*. Diese vorliegenden Rücken bilden nicht eine ununterbrochene Reihe, sondern sind durch Queerthäler von einander getrennt. In der Fortsetzung dieser Küstenkette liegen südwestlich von *Malaga* die *Sierra de Mijas* und die *Sierra Bermeja*, welche sich gegen die *Sierra de Ronda* ziehen, die ihre Arme gegen die südlichste Spitze von *Spanien* ausstreckt.

Wenn man diese verschiedenen Hauptgebirgsketten *Spaniens* überblickt und die Fortsetzung der mittleren nach *Portugal* zugleich berücksichtigt, so ergibt sich, dafs sie an Länge abnehmen, so wie sie südlicher liegen. Es zeigt sich ferner, dafs hiermit eine südliche Biegung der äufsersten Verzweigung derselben

Digitized by Google

verknüpft ist, womit eine Ablenkung der Ströme von ihrer Hau richtung, bei der Annäherung zum Meere zusammenhängt. Dia ist bei dem *Tajo* am geringsten, bei der *Guadiana* und dem *Gu dalquivir* dagegen sehr bedeutend. Diese Ströme durchbrech nicht, wie mehrere kleinere, welche der *Sierra nevada* angehöre die Rücken, um auf kürzestem Wege dem Meere zuzueilen, son dern sie bleiben bis zur Mündung dem Laufe der sie begleitende Gebirgsketten getreu. Wie im Allgemeinen die Figur der *Iberi schen* Halbinsel aus den Verhältnissen ihrer Gebirgszüge sich er klärt, so leuchtet im Besonderen diese Abhängigkeit bei der See küste *Spaniens*, von *Gibraltar* bis zum *Cabo de Gata*, auf das deut lichste hervor.

Aufser den angegebenen Hauptgebirgsketten besitzt *Spanien* noch mehrere andere von geringerer Ausdehnung und Erhebung, die nicht eigentlich zu den Systemen jener gehören. Mehrere derselben haben auf die Bildung des in der östlichen Abdachung liegenden Theils der *Iberischen* Halbinsel, auf die Figur der Ost küste und den Lauf der an dieser in das Mittelländische Meer ein mündenden Gewässer Einfluſs. Unter diesen Gebirgsmassen ist diejenige die bedeutendste, welche südlich vom *Ebro*, auf den Grenzen von *Aragonien*, *Alt-* und *Neu-Castilien* und dem Königreiche *Valencia* sich erhebt und aus mehreren, nach verschiedenen Rich tungen sich verästelnden Rücken besteht. Auch zeichnet sich das Gebirge von *Jaen* aus, welches das Thal des *Guadalquivirs* von der Hochebene von Granada scheidet.

Zu den Eigenthümlichkeiten *Spaniens* gehören neben der gros sen Anzahl bedeutender Gebirge, ganz vorzüglich die Hochebe nen, welche zwischen den Gebirgsrücken sich ausdehnen, einen auffallenden Contrast mit den zum Theil jäh aus ihnen sich er hebenden Felsenmauern bilden und eben so sehr Einförmigkeit in die Natur von *Spanien* bringen, als sie das Klima eines grofsen Theils dieses Landes in eine höhere Breite verrücken. Der ganze mittlere Theil von *Spanien*, vom *Ebro* bis an die *Sierra morena* und von der Grenze von *Portugal* bis zu dem Höhenzuge, der die Hauptwasserscheide zwischen dem Mittelländischen und Atlanti schen Meere bildet, wird durch sie zu einem weit ausgedehnten Tafellande, welches in seinen verschiedenen, durch die Gebirge getrennten Flächen im Allgemeinen ein ziemlich gleiches Ni veau, etwa zwischen 2000 und 2500 Par. Fufs, beobachtet; wo bei jedoch zu bemerken, dafs die Hochebene von *Altcastilien* im Ganzen eine etwas höhere Lage als die von *Neucastilien* hat. Auch der südliche Theil von *Spanien* besitzt einzelne Hochebenen, die

Digitized by Google

aber weder die Ausdehnung noch den Zusammenhang der im mittleren *Spanien* gelegenen haben.

Die verschiedenen Hauptgebirgs-Ketten sind, wie in ihrem Aeufseren, so auch in ihrer inneren Zusammensetzung sehr abweichend; sie erscheinen gleichsam als verschiedene Individuen, als für sich bestehende Gebirgs-Systeme. Sie haben mit einander gemein, dafs ihr Kern ganz oder zum Theil aus primären und sogenannten Uebergangs-Gebirgsarten besteht; aber sowohl der Art, als auch den gegenseitigen Verhältnissen nach sind diese abweichend. Die eigentlichen *Pyrenäen* werden von einer nur selten die höchsten Punkte einnehmenden Granitmasse durchlängt, welche untergeordnete Lager von Gneifs und anderen primären Gebirgsarten enthält und von einer sehr überwiegenden Masse krystallinischer Schiefer und eigentlich sogenannter Uebergangs-Gebirgsarten, unter denen Thonschiefer und Kalkstein vorherrschen, umgeben ist. In der westlichen Fortsetzung, dem *Baskischen* Gebirge, sind dagegen die älteren Gebirgsarten nicht weit verbreitet, und erst in *Gallicien*, am westlichsten Ende der nördlichen Gebirgskette, kommt nach v. Humboldt Granit, von krystallinischen Schiefer-Gebirgsarten begleitet, in gröfserer Ausdehnung wieder zum Vorschein. Aus Gneifs und Granit besteht die Hauptmasse der Gebirgskette, welche *Alt-* und *Neucastilien* scheidet. In dem Gebirgszuge, der zwischen dem *Tajo* und der *Guadiana* sich ausbreitet, scheint nach Link Granit vorzuherrschen. Der lange Rücken der *Sierra morena* enthält vornehmlich Uebergangsschiefer; Granit breitet sich am südlichen Fufse derselben gegen den *Guadalquivir* aus. Diese in der *Iberischen* Halbinsel sehr häufige Gebirgsart scheint der höchsten, südlichen Kette zu fehlen. Der mittlere Gebirgsrücken besteht aus Granaten führendem Glimmerschiefer, der in den vorliegenden Rücken in weniger krystallinischen Glimmerschiefer, Talk-, Chlorit- und Thonschiefer übergeht, welche Gebirgsarten mächtige, zum Theil zu Stückgebirgsmassen erweiterte Einlagerungen von dichtem Kalkstein, Marmor, Dolomit und Serpentin einschliefsen. An der Südküste liegt dem älteren Schiefergebirge hin und wieder neuerer Uebergangsthon- und Grauwacken-Schiefer mit Kieselschiefer-Einlagerungen vor. Daraus besteht auch die Grundlage des Felsen von *Gibraltar*.

Die Struktur der Gebirgsketten entspricht im Allgemeinen ihrer Haupterstreckung. Sowohl der Wechsel der verschiedenen Gebirgsarten, als auch das Streichen der Gebirgsschichten ist

Digitized by Google

im Ganzen denselben conform; daher im gröfseren Theile von Spanien den Hauptstreichen der Schiefergebirgsarten von SW — NO oder WSW — ONO, und nur in den eigentlichen *Pyrenäen*, wo WNW — OSO gerichtet ist. Die Neigung der Schichten ist dagegen abweichend. In den eigentlichen *Pyrenäen* entspricht sie den beiden Hauptabfällen des Gebirges. Im *Somosierra*- und *Guadarrama*-Gebirge hat die Hauptmasse des Gneifses südöstliches Fallen gegen den vorliegenden Granit. In der *Sierra morena* herrscht nordwestliche Neigung der Schieferschichten, so dafs diese an den darunter hervortretenden Granit gelehnt erscheinen. In der *Sierra nevada* ist das Einfallen den beiden Haupt-Abdachungen des Gebirges entsprechend. Besonders bemerkenswerth ist, wie die Biegung der Südküste von *Spanien* der Richtung der Gebirgsschichten gehorcht, und wie die Bildung der weit vorragenden, südlichen Spitze damit im genauen Zusammenhange steht. Am Fufse des Felsen von *Gibraltar* haben die Schieferschichten beinahe die Richtung von Norden nach Süden, mit einem steilen Einfallen gegen Osten. Der Durchbruch der Meerenge von *Gibraltar* ist daher fast rechtwinklig gegen die Schichtung erfolgt. Bei jener Richtung der Gebirgsschichten konnte der Damm zwischen dem Mittelländischen und Atlantischen Meere den stärksten Widerstand gegen die Strömung leisten.

Das primäre und Uebergangs-Gebirge in *Spanien* ist in den verschiedensten Gegenden reich an Erzen. Der jetzige Bergbau beschränkt sich freilich fast ganz auf den südwestlichen und südöstlichen Theil. Die mächtigen Bleierz-Gänge von *Linares* setzen im Granite auf; die kolossale Bleiglanz-Niederlage an der *Sierra de Gador*, welche im vorigen Jahre an 600,000 Centner Blei geliefert hat, befindet sich putzenartig in einem Kalkstein, der zu den ältesten Uebergangs-Gebirgsarten wird gezählt werden dürfen; das reiche Quecksilber-Bergwerk von *Almaden* bauet im Thonschiefer.

Auch die Flötz-Gebirgsarten nehmen an der Bildung der Haupt-Gebirgsketten *Spaniens* Theil, aber auf verschiedene Weise. An der *Spanischen* Seite der eigentlichen *Pyrenäen* ziehen sie sich hoch hinan; ja es bilden hier sogar Flötzmassen einige der höchsten Gipfel. Die westliche Fortsetzung der *Pyrenäen-Kette* in den *Baskischen* Provinzen besteht zum gröfsten Theile aus Flötz-Gebirgsarten, und es ist sehr wahrscheinlich, dafs der hohe Kalk-Gebirgsrücken, welcher *Asturien* von *Leon* scheidet, die Fortsetzung der *Baskischen* Flötz-Formation ist. Zu beiden Seiten der *Somosierra* ziehen sich auf den primären Gebirgsmas-

Digitized by Google

sen Flötze hinan; sie halten sich aber fern von der mittleren und höheren Hauptmasse des Gebirges. Auf Flötzen gelangt man, wenn man von *Madrid* der Strafse nach *Andalusien* folgt, gegen den Uebergangs-Thonschiefer des Passes der *Sierra morena;* aber weit mufs man an der Südküste hinabsteigen, um ähnliche Flötze wieder zu finden. Das hohe Gebirge von *Jaen* besteht ganz aus Flötzmassen. In den nördlichen Vorbergen der *Sierra nevada*, zwischen *Granada* und *Guadix*, erheben sich Flötze, ohne jedoch an dem Baue der höheren Rücken Theil zu nehmen. Auch in der Gegend von *Malaga* decken junge Flötzlagen den Fufs älterer Gebirgsmassen; und von den Bergen von *Ronda* aus ziehen sich Flötzrücken bis gegen die Südspitze von *Spanien*. Der wunderbare, isolirte Fels von *Gibraltar* besteht gleichfalls gröfsten Theils aus jungem Flötzgestein. Die Verbreitung desselben beschränkt sich nicht auf die Nähe der höheren Gebirgsketten, sondern es erstreckt sich von der einen zur anderen, erhebt oder verflächt sich in den Zwischenräumen, und bildet auf diese Weise die weit ausgedehnten Hochebenen.

Unter den Flötz-Gebilden *Spaniens* sind von gröfster Bedeutung: die Formation des bunten Sandsteins und Mergels, der Gryphitenkalk und der weifse Kalkstein oder eigentlich sogenannte Jurakalk. Die erste dieser Formationen stellt sich in *Spanien* ganz auf ähnliche Weise wie in England dar, wo sie unter dem Namen von *new red Sandstone* oder *red marl* bekannt ist. Der Muschelkalk, welcher in *Deutschland* von Werner's buntem Sandstein und der jüngeren Bunt-Mergel-Formation eingeschlossen wird, fehlt in *Spanien* wie in *England*. Die Sandstein- und Mergel-Formation ist dort reich an Gyps- und Steinsalz-Stöcken. Auf ihr ruhet zu *Vallecas* unweit *Madrid* und an einigen anderen Orten, in einzelnen Lagermassen, das seltene, Nieren und Knollen von Kiesel-Fossilien einschliefsende Meerschaum-Gebilde. Jene Formation ist es, welche in gröfster Ausbreitung in den Hochebenen von *Alt-* und *Neucastilien* sich findet und die ermüdende Einförmigkeit dieser Provinzen, so wie die rothbraune Färbung des Bodens derselben bewirkt. Die Formation des Gryphiten-Kalkes, ein Aequivalent vom Lias der Engländer, ist besonders im nördlichen *Spanien* von grofsem Belange. An der *Spanischen* Seite der eigentlichen *Pyrenäen* scheint sie sich hinan zu ziehen. In mannichfaltigen Gliedern, die zum Theil denen der Gryphitenkalk-Formation in den Weser-Gegenden vollkommen gleichen, breitet sie sich im *Baskischen* Gebirge so sehr aus, dafs die älteren For-

Digitized by Google

mationen gröfsten Theils dadurch verdeckt werden. Hier ist sie aufserordentlich reich an dem vortrefflichen Eisenstein. Die ungeheure Masse von zersetztem, in Braun- und Roth-Eisenstein umgewandeltem Spath-Eisenstein von *Somorostro* unweit *Bilboa*, vermuthlich dasselbe Eisensteins-Gebirge, dessen Plinius im 34. Buche der Naturgeschichte erwähnt, gehört jener Formation an. Vielleicht sind auch die mächtigen Steinkohlen-Flötze von *Asturien* derselben untergeordnet. Der weifse Jurakalk, der zu den verbreitetsten Flötz-Gebilden gehört, ist auch in *Spanien* von grofser geognostischen Wichtigkeit. Er deckt die Formation des bunten Sandsteins und Mergels in den mehrsten Gegenden unmittelbar, und bildet im Norden, wie im Süden und Osten von *Spanien*, einzelne Rücken und gröfsere Gebirgsmassen. Der Engpafs von *Pancorbo* in *Altcastilien*, wie das zerrissene Gebirge von *Jaen* und die isolirte Felsenmauer von *Gibraltar*, stellen die characteristischen Felsenformen jener Kalkformation besonders ausgezeichnet dar. Wo sie vorhanden, ist die gelbbraune Farbe des sie bedeckenden Bodens ihre Verkündigerin. Auch von der Kreide-Formation kommen in *Spanien* einige Glieder vor. Der Sandstein der felsigen Rücken in der südlichen Küstengegend zwischen *Cadix* und *Gibraltar* und der in der Gegend von *los Barios* vorliegende Kalkstein erinnern an die Gebirgsarten der sogenannten Sächsischen Schweitz. Der erstere stimmt mit dem Deutschen Quader-Sandstein, der letztere mit dem Sächsischen Pläner, einem Aequivalente der unreinen Kreide, überein.

An tertiären Formationen scheint *Spanien* nicht besonders reich zu seyn. Im Süden, vorzüglich in der Nähe der Küste, ist ein mit Resten von Meergeschöpfen erfülltes Gebilde verbreitet, in welchem kalkiger Sand und Geschiebe theils in einem lokkeren Haufwerke sich befinden, theils durch ein Kalkzäment mehr und weniger fest verbunden sind. Nach den darin sich findenden Petrefacten zu urtheilen, unter denen sich in Bänken angehäufte Austerschalen auszeichnen, gehört dieses Gebilde, auf welchem *Cadix* steht, und welches sich in einigen Gegenden zu Hügeln und niedrigen Bergen erhebt, zur oberen, tertiären Meerwasser-Formation. Vielleicht stimmt damit die tertiäre Ablagerung überein, welche nach den von Brongniart mitgetheilten Bemerkungen in der Gegend von *Barcelona* sich findet. Dafs in *Spanien* Süfswasserkalk vorkommt, ist bereits von Férussac angezeigt worden. Dies Gebilde ist dem in *Deutschland* vielfach verbreiteten sehr ähnlich, und findet sich in mehreren Gegenden *Spaniens*, im Innern wie an der Küste, in ver-

Digitized by Google

schiedenen Höhen. Zu den letzten Erzeugnissen der antediluvianischen Zeit gehört eine Kalkbreccie mit gemeiniglich eisenschüssigem Bindemittel, die besonders in den Gegenden der Südküste sehr verbreitet ist. Sie bildet sowohl krustenförmige Massen an Kalkbergen verschiedener Formation, als auch Ausfüllungen von Klüften. Sehr ausgezeichnet sind diese am Kalkfelsen von *Gibraltar*, wo die Breccie an einigen Stellen bekanntlich Bruchstücke von Knochen dort nicht einheimischer Quadrupeden enthält, welche die Aufmerksamkeit der Naturforscher schon seit längerer Zeit auf sich gezogen haben, und deren räthselhaftes Vorkommen einer Katastrophe zuzuschreiben ist, welche die verschiedensten Gegenden der Küsten des Mittelländischen Meeres betroffen hat.

Da es Hausmann nicht möglich war, die Gegenden von *Murcia* zu bereisen, so war derselbe auch nicht im Stande bestimmte Aufschlüsse darüber zu erhalten, ob dort, wie *Spanische* Naturforscher behaupten, eigentlich vulcanische Gebilde vorhanden sind. Das Vorkommen anderer Gebirgsarten, bei denen eine Bildung durch Emporhebung mit Wahrscheinlichkeit anzunehmen, dürfte nur auf wenige Punkte sich beschränken. Entschiedener Basalt kommt in *Catalonien* vor. Die Porphyr-artigen und Basalt-ähnlichen Gesteine vom *Cabo de Gata* und von *Avila* an der Nordseite des *Guadarrama*-Gebirges sind noch problematisch. Ein dem Hypersthenfels von Mac Culloch ähnliches Gestein fand Garcia in der Gegend von *Salinas de Poza* in *Altcastilien* mit Jurakalk in Berührung. Im Gebirge von *Jaen* traf Hausmann in der Nähe von buntem, Gypsstöcke einschliefsendem Mergel, Grünstein an, der an das durch die Untersuchungen von Palassou, Charpentier und Boué bekannte, ähnliche Gestein in den *Pyrenäen* erinnert, über dessen Verhältnifs zu jener Flötz-Formation aber kein sicherer Aufschlufs zu erlangen war.

Ein Blick auf die gesammte Natur von *Spanien* läfst eine dreifache Hauptverschiedenheit erkennen. Die nördliche Zone, welche bis gegen den *Ebro* sich erstreckt, weicht in ihrem Character von dem mittleren Haupttheile gänzlich ab, und von diesem ist wieder sehr auffallend verschieden die südliche Zone, welche durch die *Sierra morena* nördlich begrenzt wird, nebst einem Theile des Ostrandes. Die nördliche Zone, welche *Gallicien*, *Asturien*, die *Baskischen* Provinzen, *Navarra*, den nördlichen Theil von *Aragonien* und *Catalonien* begreift, ist ein weit ausgedehntes Gebirgsland. Auf einer Seite haben die Schneefelder und Gletscher der hohen *Pyrenäen*, und auf der anderen die

Digitized by Google

Nord- und Nordwest-Winde Einfluſs auf Erniedrigung der Temperatur und auf stärkere Bewässerung. Die mehrere Feuchtigkeit ist der Vegetation günstig, die im Ganzen noch sehr der im südlichen *Frankreich* gleicht, und die Mannichfaltigkeit der Kalk, Thon und Sand enthaltenden Gebirgsarten, so wie der verschiedenartige Wechsel ihrer Lagerung, wirken vortheilhaft auf die Ackerkrume ein. Alles fordert zur Cultur des Bodens auf, die auch von dem Catalonier und Basken fleifsig betrieben wird. In nicht so günstigen Verhältnissen befindet sich der mittlere Haupttheil von *Spanien*, wozu *Alt-* und *Neucastilien*, ein Theil von *Aragonien*, *Leon* und *Estremadura* gehören. Die mehrsten Gegenden desselben haben weder den Reitz der Schönheit, noch den der Mannichfaltigkeit. Ermüdend sind die unabsehlichen, baumlosen Flächen des hohen Tafellandes, dessen vorherrschende, gröfsten Theils horizontal ausgebreitete Flötz-Formation einen einförmigen Boden erzeugt, der vom Winde bestrichen und von den Sonnenstrahlen ausgebrannt wird. Wohin das Auge sich wendet, erblickt es fast nichts, als schlecht bestellte Kornfelder und öde Cistus-Heiden. Selten, im Ganzen mehr in den südlicheren, als in den nördlicheren Strichen, geben Oelbaum-Pflanzungen kärglichen Schatten und einige, wenn gleich nicht anmuthige, Abwechselung. Auf diese Beschaffenheiten der Natur, mit denen Manches in den Eigenthümlichkeiten und der Lebensweise der Menschen im Einklange ist, wirkt unstreitig nichts mehr ein, als die gleichmäfsige, hohe Lage der weit ausgedehnten Ebenen und die Gleichförmigkeit des Gesteins, welches die Grundlage des fruchttragenden Bodens bildet. Dafs aber die *Spanischen* Hochebenen jenen grofsen Zusammenhang haben, dafs sie nicht von zahlreichen und tiefen Thälern durchschnitten werden, ist wohl vornehmlich der horizontalen Lagerung und dem Mangel von Wasser zuzuschreiben. Im Verhältnifs zur Gröfse des Landes und der Menge bedeutender Gebirge führen die Ströme in den mehrsten Zeiten wenig Wasser; die Anzahl der kleinen Flüsse ist ebenfalls verhältnifsmäfsig gering; und auffallend ist es, wie unbedeutend die Gewässer der mehrsten Gebirge in *Spanien* sind, selbst wenn die Beschaffenheiten des Gesteins Quellenbildung begünstigen. Die Ursachen dieser Wasserarmuth sind wohl hauptsächlich die grofse Trockenheit der Atmosphäre, die geringe und nicht dauernde Schneedecke der Gebirge, der Mangel an Waldung, der Mangel von grofsen Mooren auf den Höhen, und die verhältnifsmäfsig geringe Breite der Gebirgszüge. Höchst abweichend stellt sich der südliche und südöstliche Theil von *Spa-*

Digitized by Google

sien dar, der *Andalusien* nebst *Granada*, *Murcia* und *Valencia* begreift. Jenseits der *Sierra morena* hat das ganze Land einen weit südlicheren und fremdartigeren Character, einen Anhauch von Afrikanischer Natur, der sich nicht blofs in der Pflanzenwelt, sondern auch in der Thierwelt und selbst auf gewisse Weise an dem Menschen kund thut. Es ist die südlichere Lage, die dem Afrikanischen Winde zugewandte Abdachung gegen Süden und Südosten, die starke Zurückwerfung der Sonnenstrahlen von den hohen, nackten Gebirgswänden, wodurch die grofse klimatische Verschiedenheit hervorgerufen wird. Die Gebirge sind weit gedrängter, die Thäler tiefer eingeschnitten; für sehr ausgedehnte Hochebenen ist kein Raum, und die beschränkteren, welche es gibt, wie die von *Granada*, sind mehr bewässert als die im mittleren *Spanien*. Dazu kommt eine gröfsere Verschiedenartigkeit des Gesteins und der Lagerung. Das südliche *Spanien* besitzt daher nicht allein eine weit höhere, das Gedeihen von Pomeranzen und Palmen begünstigende Temperatur, sondern auch einen weit mannichfaltigeren und für die Cultur vortheilhafteren Boden. Aber freilich würden diese Verhältnisse einen noch günstigeren Einfluss haben, wenn die Luft weniger trocken und überall die Feuchtigkeit gröfser wäre. In dem Mangel derselben scheint nicht allein die Dürftigkeit der phänogamischen Vegetation an den mehrsten Bergeinhängen, sondern auch die auffallende Armuth des Küstengebirges an Lichenen und Laubmoosen hauptsächlich begründet zu seyn; womit dann weiter zusammenhängt, dafs die Verwitterung der Felsen und die Umformung der ursprünglichen Oberfläche der Gebirge dort einen etwas anderen Gang nehmen, als in feuchteren und mit einer stärkeren Vegetation begabten Gegenden. (Gött. gel. Anz. 1829; No. 197. S. 1961 ff.)

Geognostisches Gemälde von Deutschland, von A. Boué *). Eine Zusammenstellung mehrerer von dem Verf. in Englischer und in Französischer Sprache bekannt gemachten Aufsätze; dem Ganzen liegt die Abhandlung über Deutschland **) zum Grunde, und die früheren Arbeiten wurden durch viele wesentliche handschriftliche Nachträge vermehrt und berichtigt, so dafs dieses Buch als sämmtliche Ergebnisse der geognosti-

*) Frankfurt am Main; 1829.

**) *Mémoire géologique sur l'Allemagne*, im *Journal de Physique*; 1822.

Digitized by Google

schen Beobachtungen Boué's in *Deutschland* enthaltend anzusehen. Dabei wurde Rücksicht genommen auf die Gebirgs-Beschaffenheit nachbarlicher Staaten, besonders was *Frankreich*, *Ungarn* und *Italien* angeht. Zuerst werden die Gebilde der geschichteten krystallinischen Felsarten oder des Urgebirges betrachtet, sodann kommen, in aufsteigender Ordnung, die Uebergangs- und die ältesten ungeschichteten Massen zur Sprache. Den Gängen und den Porphyren sind besondere Kapitel gewidmet. Nun folgen die Glieder der sekundären und tertiären Formationen. Mit Ausführlichkeit werden die Becken *Deutschlands*, *Oesterreichs* und *Ungarns* behandelt. Zum Schlusse ist die Rede von den neuen vulkanischen Gebilden.

Nachricht über die reiche Silbergrube zu Pasco. (de Rivero, Silliman, *Journ. of Sc.; Vol. XVII, p.* 46 *ect.*) Unter den grofsen Hülfs-Mitteln *Peru's* nimmt die Gebirgs-Kette von *Yauricocha*, oder *Pasco* die erste Stelle ein. Sie ist berühmt in der Geschichte der Mineralogie nicht blofs wegen der Schätze, welche sie liefert, sondern auch wegen der unermefslichen Erz-Menge, die in ihr enthalten ist, und vieler anderen Umstände wegen. — Die Cordillera der Andes, in Cuzco verbunden, theilt sich zwischen den Parallelen von 14° und 15° südlicher Breite in zwei Aeste; der östliche zieht gegen *Huanta*, *Ocopa*, *Jauja* und *Yarma*; der westliche streicht über *Castrovireyna*, *Yauli*, *Huaypacha* und *Pasco*. Bei *Huanco* treten beide Zweige wieder zusammen, und setzen auf gewisse Strecke in solchem Verbande ihren Lauf fort. Sodann erheben sich drei Aeste; zu diesen gehört die Gebirgs-Reihe von *Pasco*. Mehrere kolossale Gipfel, deren einige noch keine Namen tragen, steigen darin empor u. s. w. — Die herrschenden Gesteine von *Yauricocha* sind: Granit, schwarzer Esquito *), Sandstein, rother Porphyr, blauer Kalkstein und Konglomerate. Der Esquito nimmt den unteren Theil des geologischen Centrums ein, d. h. den ganzen Raum zwischen dem See *Quinlacocha* und den Gruben von *Ayapota*, gegen N. und O. sich erstreckend. Die Schichten, mitunter wogenförmig gebogen, fallen gegen O. Die Felsart umschliefst gering mächtige Adern von Eisenkies und weifsen Quarz. Ueber dem Esquito liegt Sandstein, dessen Schichten sich gegen O. nei-

*) Wahrscheinlich Thonschiefer.

Digitized by Google

en. Er ist mehrere Meilen weit erstreckt und enthält überall trächtliche Kohlen-Ablagerungen; auch Zinnober kommt darin or. Mit dem Sandstein tritt ein von Muscheln erfüllter Kalk af. Aus den Tiefen der Gruben hat man ein Konglomerat-ähnliches Gebilde zu Tage gebracht, das zumal Quarz und Eisen-ies enthält. Aehnliche Trümmer-Gesteine setzen die Berge von t. *Catalina*, *Yauachancha*, *St. Rosa* u. s. w. bis *Ayapota* zusam-en. Gegen die Teufe verlaufen sie sich in einen Sandstein von eringer Festigkeit und viel Eisenoxyd enthaltend; dieses ist der ekannte Pacos, die Erze führende Felsart. Von Schichtung nir-ends ein Merkmal. Ueber dem Sandstein liegt Alpenkalk [?]. r ist sehr verbreitet und reich an Silber- und Blei-Erzen u. s. w. — Bei der Grube *Huaypacha* tritt Granit auf, über demsel-en liegt ein Gebilde, das theils dem Grünstein, theils dem Ser-entin ähnlich ist, noch höher folgt Sandstein in wagerechten Schichten u. s. w.

III. Petrefakten-Kunde.

L. Choulant: die Vorwelt der organischen Wesen auf der Erde, eine Einleitung zu Fr. Holl's Handbuch der Petrefaktenkunde. (*Dresden*, 1830, 90 Seiten, 8°.) Der Verf. findet, dafs die Erdoberfläche wandelbar — und ihre frühere Beschaffenheit theilweise aus den Petrefakten erkennbar seye; — er lehrt uns, dafs viele Thier- und Pflanzen-Geschlechter der Vorwelt ausgestorben, — und dafs sowohl nach den Petrefakten, — als nach der Mythe verschiedener Völker das Unvollkommenere sich vor dem Vollkommeneren gebildet, und der Mensch das letzte Werk der Schöpfung gewesen seye. — Die Geschichte des Menschengeschlechtes scheint ihm nicht alt zu seyn, — und die Sündfluth nach Adam Statt gefunden zu haben. — Dafs ein anderes, etwa Affen-ähnliches, Menschengeschlecht vor dem jetzigen existirt habe, glaubt er nicht. — Endlich zeigt er durch Anführungen aus Lucretius (lib. V.), dafs derselbe das Alles ungefähr auch schon gesagt habe.

Fried. Holl: Handbuch der Petrefakten-Kunde. (*Dresden*, 12°., I — III zu je 116 Seiten. 1829 — 1830.) Dieses

Digitized by Google

Buch macht einen Bestandtheil der Allgemeinen Deutschen [illegible]schen-Bibliothek aus, welche bei Hilscher erscheint, und ist [illegible]stimmt eine Uebersicht der Versteinerungen zu geben, und [illegible] Excursionen und beim Besuche von Sammlungen als Begle[illegible] zu dienen. Die drei ersten Bändchen enthalten das System [illegible] Wirbelthiere, der Insekten und Mollusken. Die Bekanntsch[illegible] mit der Zoologie wird vorausgesetzt, und deswegen sind nur [illegible] jenigen Geschlechter und Arten eigens charakterisirt, welch[illegible] nicht mehr lebend vorkommen. Aus demselben Grunde sind [illegible] die Charaktere der Klassen, Ordnungen u. s. w. nicht angegeb[illegible] Die Charakteristiken der ausgestorbenen Thiere sind übrig[illegible] ebenfalls so kurz, dafs sie in der Regel nicht hinreichen, [illegible] raus die Art zu erkennen. Dazu kömmt, dafs nicht nur einig[illegible] Geschlechter, die vor der Zeit der Herausgabe des Buches schon bekannt waren, sondern auch eine sehr grofse Anzahl, ja bei den Mollusken sogar die gröfste Zahl der Arten gar nicht aufgenommen ist. Obgleich auch eine Uebersicht der wichtigeren Literatur voran gegeben ist, so erkennt man doch leicht, dafs viele der bedeutendsten Werke hiebei wenig oder gar nicht benutzt sind, wie jene von Bravard, Croiset, Jobert, Chabriol, Bouillet, Serres, Buckland (reliq.), Catullo, Conybeare und Philipps, Mantell, Deshayes, Basterot, Brocchi, wovon einige nur angeführt, andre gar nicht einmal genannt sind. Auch viele Fehler fallen sehr bald in die Augen. Die Gebirgsarten sind bei den Konchylien wenig berücksichtigt.

W. Buckland: über fossile Dinten-Säcke (James. *N. Edinb. phil. Journ.* 1830. *Jan.* 22 — 26.). In den Schiefern von *Lyme-Regis* kommt eine schwarze thierische Materie vor, womit Malereien ausgeführt worden sind, welche Sach-verständige Personen mit Sepie gemacht glaubten. Diese Materie hat Gagat-Consistenz, ist zerbrechlich, mit glänzend splittrigem Bruche; das Pulver ist braun. Sie kömmt in einzelnen Massen vor von Form und Gröfse kleiner Gallenblasen, welche, breiter an ihrer Basis, gegen den Hals allmählich sich verengen. Sie sind befestigt an die Ueberbleibsel zweier unbekannten Mollusken, anscheinend eines Orthoceratiten und eines Loligo.

I. Der Dinten-Beutel ist umgeben von glänzender Perlmutter, den Ueberzug eines Konchyls bildend, welches die äufsere Form und wellenförmige Oberfläche eines Orthoceratiten hat. Bei dem vollkommensten Exemplare ist die letzte Kammer fast 5″ tief

Digitized by Google

d 2'' weit, darunter liegen dann viele andere Kammern, wie s einer Säule nahe übereinander liegender und an Gröfse schnell nehmender Uhrgläser gebildet, ähnlich den Belemniten-Alveoa. Aber die äufsere Scheide ist meist ganz zu Grunde gegana, nur ihr Perlmutter hat sich erhalten und zu einem dünnen ske um den Dinten-Beutel zusammengedrückt. Dieses Fossil nnt B. = Orthoceras belemnitoides.

II. An einem neulich entdeckten Loligo des Lias waren die ten-Beutel in Berührung mit dem Knochen, welcher dem von vulgaris ähnlich ist, jedoch oben aus einer hornartigen Platte nd unten aus einer dünnen Platte zellig-schwammigen Kohlenauren Kalkes besteht, welche mit ersterer in unmittelbarer Berührung steht. B. schlägt hiefür den Namen L. antiqua vor vgl. v. Münster, S. 486].

Audouin, Mitherausgeber der *Annales des Sciences naturelles*, beschäftiget sich mit einer Monographie der lebenden und fossilen Terebrateln, und fordert die Naturforscher auf, ihm Exemplare der neuen oder minder bekannten Arten zuzusenden, welche er nach dem Gebrauche der Sammlung des Museum d'histoire naturelle einverleiben wird.

Charles des Moulins arbeitet an einem allgemeinen Werke über die fossilen Organismen der Gegend von *Bordeaux* und der anlgen Tertiärgebilde des Departement *de la Gironde*. (*Ann. des Scienc. nat.* 1829. *Mars* [*XVI. III.*]. *Revue bibliogr.* 47, 48.)

Grateloup: Uebersicht der fossilen Konchylien in den tertiären Kalkgebilden von *Dax*, *Dépt. des Landes*. (*Bullet. d'hist. nat. de la Société. Linn. de Bordeaux II III.*, 72; *IV.* 123; *V.* 192.). Eine Aufzählung und Diagnostik der Geschlechter und Arten nach dem Lamarck'schen Systeme, mit Angabe der Gröfse und des Vorkommens; bis jetzt nur die Univalven begreifend.

A. Sasso's Serpulorbis, ein neues Gasteropoden-Geschlecht. (*Giornal. ligust.* 1827. *Septemb.* 482 = Fér. *bull.*

Digitized by Google

sc. nat. Octob. 123 — 124.). Serpulorbis polyphraga nennt Sasso Brocchi's Serpula polythalamia [von Lin nachdem er solche mit dem Thiere lebend am Felsen der Ni telländischen Küste gefunden und untersucht hat. Das Thi nämlich hat nicht die Organisation einer Serpula, nicht ei mal eines Anneliden, sondern eines Gasteropoden, ist de Vermetus nahe verwandt, womit auch die unregelmäfsige Bi dung der Schaale übereinstimmt, aber es ist kein Deckel vorha den. [Die Unterscheidung der Anneliden-Reste von den der Serpulorbis, Magilus, Vermetus u. s. w. scheint fü die Zukunft schwierig zu werden, da sich immer mehr Weich thiere in unregelmäfsig gewundenen Röhren, wie bei den Ann liden vorfinden. Kann man vielleicht wenigstens alle diejenige Röhren, deren Konkamerationen andeuten, dafs der Körper de Thieres verhältnifsmäfsig sehr kurz gewesen, von Weichthiere herleiten?]

G. B. Sowerby: über einige neue Arten von Pentatremites. (*Zoolog. Journ. XIII.* 89. = Fér. *bull. sc. nat* 1829. *Juin* 473 — 474.) 1. P. angulata Sow. subglobosa, ob tuse pentagonalis, infra paullulum latior; Scapulares maximae elongatae, fere ad centrum superne attingentes, emarginationi interscapularis angulo obtusissimo; Interscapulares minimae; Ambulacra linearia, ad basin prominentia. Aus den Galmey-Gruben bei *Whitewell*. — 2. P. inflata Sow. subpyriformis glabra; Pelvis magnus, elongatus, gradatim major; Ambulacra brevia linearia, ad basin prominentia. — 3) P. oblonga Sow. oblonga, ad basin truncata, pentagonalis; Pelvis parvus concavus; Scapulares maximae elongatae, decussatim striatae et rugosae, fere ad centrum superne attingentes; Interscapulares minimae; Ambulacra elongata, gradatim superne latiora, ad basin prominentia.

Die drei Arten sind abgebildet.

E. Bouillier: über eine fossile Favosites-Art (*Annal d. l. Société. Linn. de Paris.* 1826. *V. Sept* 428 — 436.) F. punctata B. Polyparium lapideum, turbiniforme, compositum e filis prismaticis, contiguis, fasciculatis et divergentibus, varia altitudine orientibus, nunquam ramosis. Prismata irregularia, 4-

Digitized by Google

ona, quaque facie punctis longitudinaliter seriatis notata. Bei val, in grauem Marmor voll Terebrateln, dessen fast senkhten Schichten mit röthlichem, Glimmer-haltigem Thonschie- wechseln. Abgebildet auf Taf. VIII. [Es ist eine Calamo- ra-Art, deren Punkte wie bei C. basaltica und C. infun- bulifera Goldf. auf den Seiten der Prismen in einfacher ihe stehen. Aber die Scheidewände im Innern sollen gänzlich angeln; auch wird nicht gesagt, ob die innere Höhle rund oder ismatisch seye. Indessen bemerkt man, der Zeichnung zufolge, ber jedem zweiten Punkt eine Queerlinie als Andeutung der cheidewände, die demnach seltener als bei jenen zwei Arten yn würden.]

Colin Smith: über einen unterirdischen Wald an er Küste von *Tiree*, einer der westlichen Inseln James. *Edinb. New Phil. Journ. Nr.* 13. 1829. *Apr.* — *July. p.* 125 - 141.). Der Verf. besuchte jene Insel im Sommer 1826, und örte von den Einwohnern, dafs Haselnüsse, zumal in einer Bucht ler NW.-Seite, oft am Meeresufer gefunden worden, obschon ler Haselstrauch nicht mehr lebend auf der Insel existirt. Jene Bucht ist in NNW. Richtung ganz offen gegen den Atlantischen Ozean, dessen Wellen stark hineinschlagen, ist in SO. geschlos- en durch die wohlbekannten Brüche von *Bally-pheadrais*, ist westlich durch einen niedrigen Kamm von Gneifsfelsen begrenzt, and ringsum eingefafst von einem Geschieblager 12′ — 16′ mächtig, worüber ein spärlicher Pflanzengrund Strandgewächse hervorbringt. Dieses Lager bildet die NO.-Grenze einer, 1500 Acres grofsen, wenig über den Seespiegel erhabenen Ebene von jugendlicher Meeresbildung. Ein Torfland-Strich begrenzt in O. diese Ebene längs der Mitte der Insel, enthaltend Eichen-, Birken- und andre grofse Stämme von Bäumen, welche nicht mehr auf der Insel wachsen. In NW. aber bleibt dies Torflager noch durch einen Strich jener Ebene vom Meere gesondert. Doch sind Spuren, dafs es sich vordem dort weiter ausgedehnt und Zusammenhang gehabt haben mufste mit einem andern auf dem Grunde des Ozeans. — Das Ufer nämlich an der Westseite der Bucht und seewärts ist von einem andern dünnen Torflager bedeckt, so weit das Rollen der Brandung und die Tiefe des Wassers solches zu erkennen erlaubt. Zwar scheinen die Wellen sanft darüber hinzugleiten, doch haben sie solches stellenweise unterbrochen, und an

Digitized by Google

der Berührungslinie mit dem Kiesstrande ganz weggeführt, [illegible] Geschiebe dafür umhergestreut. Einige Parthieen mögen sie [illegible] an Ort und Stelle gelassen haben; und 30 — 40 Yards seewä[rts] von der Hochwasser-Grenze haben sie keine oder wenig Wirk[ung] mehr darauf ausgeübt. Dises Lager konnte unter den Kiesschi[chten] zwar nicht aufgefunden werden, aber die Nähe des Torflan[des] des auf der Insel macht mehr als wahrscheinlich, dafs beide ein[st] Zeit miteinander vereinigt gewesen. Das Torfland hat einig[e] Fufs, die letztere Torfschichte nur 4″ — 5″ Mächtigkeit. D[ie] letztre hängt so fest an dem unterteufenden Kiesgrunde, dafs [sie] nur mit dem Hammerschafte gelöfst werden konnte. Es hat ei[ne] holzige und fibröse Textur und bricht in blättrigen Schiefern, wornach es mehr aus umgefallenen und verfaulten Bäumen [als] aus zersetzten Moosen entstanden seyn mufs. Auch finden sich Stämme darin, deren einige an der Rinde für Birkenstämme [er]kannt wurden. Dieser Torf in kleine Stücke zerbrochen, lie[fs] eine Menge Saamen bemerken, so frisch als ob der Gärtner [sie] den Tag zuvor ausgesäet hätte, in welchen Dr. Hooker Hülsen-Saamen, und Drummond namentlich Saamen von Genista anglica zu erkennen glaubte. Getrocknet wurden sie dunkler, und rissen der Länge nach auf. Wo also jetzt trocknes Land der Insel, war einst die See; wo jetzt der Ozean die Torfschichte überfluthet, müssen einst Gewächse auf trocknem Boden gewohnt haben. Indessen stehen diese Erscheinungen nicht isolirt da, sondern wiederholen sich in der Nähe.

Nordwärts von *Tiree* und *Coll* bei *Lochaish* erstreckt sich ein Lager untermeerischen Torfes unter der Tiefwasser-Grenze weit in das Meer, und noch weiter nördlich bei den *Orkney*-Inseln hat nach Skaill's Berichte (*Edinb. Phil. J. III.* 100.) ein Sturm den Sand von einem grofsen Torfe in der Bucht von *Skaill* weggetrieben, welcher Baumstämme, Blätter und eine Menge röthlicher Saamen von der Gröfse der Kohlsaamen enthielt. — Dann weiter in südöstlicher Richtung hat Dr. Fleming (*Edinb. Philos. Trans. vol. IX.*) im *Frith of Tay* bei *Flisk* einen untermeerischen Wald mit zersetzten Baumstämmen und leeren Nufsschaalen gefunden. Correa de Serra (ibid. 1789. p. 145) hat ein ähnliches untermeerisches Torfmoor gefunden, welches sich weit ins Innre von *Lincolnshire* fortsetzt. Bei *Mounts Bay* in *Cornwall* erstreckt sich ein Torfgrund von der Hochwasser-Grenze an 300 Yards weit ins Meer (l. c. 1757.). Bey den *Scylla*-Inseln kamen durch Fortschwemmung des Sandes die Reste alter Gebäude zum Vorschein, die, wenn sie ursprünglich auch nahe am Meeresspiegel

Digitized by Google

richtet worden, doch mindest 16′ tief hinabgesunken seyn müs-
(ibid. 1753.). Auch sind die Zinngruben, welche Diodorus
ulus als so häufig in diesen Inseln beschreibt, nicht alle wie-
gefunden worden; und die Zahl der Inseln, welche Strabo
10 angibt, hat sich auf 140 oder mehr vergrößert, so daſs
an anzunehmen verleitet wird, die Zinngruben seyen vom Ozean
deckt worden, und die Sage, welche jene Inseln mit dem nahen
estlande von *Cornwall* vereinigt, seye gegründet. — Wendet
an sich wieder nordwärts nach *Pembrokeshire*, so berichtet Gi-
aldus Cambrensis, daſs in den Tagen Heinrichs II. ein mächti-
r Sturm den Sand der Küste weggetrieben und eine grofse Zahl
n Wurzeln und Stämmen in natürlicher Lage, mit ziemlich
ischen Spuren der Axt, freigestellt habe. In *Neugal* in derſel-
n Grafschaft und in *Cardiganshire* (l. c. passim) sind ähnliche
rscheinungen bemerkt worden. Und wenden wir uns nach dem
nkte zurück, von dem wir ausgegangen, so hat Stevenson
der Küste von *Cheshire* zwischen dem *Mersey* und *Dee* einen
nterirdischen Wald beschrieben (Phil. Journ. 1828. April).
Nördlich vom *Mersey* hat ein Sturm den Sand von Baumstämmen
d Wurzeln unter der Hochwasser-Grenze weggetrieben, welche
utliche Zeichen an sich trugen, daſs sie dort meist lebend ge-
anden (Liverpool Courr. 1827. Decemb.). Im Haven von *Oban*
Argyleshire haben die Ankerschaufeln Torfstücke aus 20 Fa-
n Tiefe mit heraufgebracht (Anderson); und an der Küste der
sel *Coll* fand der Vf. unterirdisches Moor nicht selten. Aehn-
che Erscheinungen sind an der Küste von *Schweden*, *Frankreich*
und *Holland* bemerkt worden, und würden sich jetzt wohl in allen
Welttheilen auffinden lassen. — — Mehrere interessante Erdfälle
und Versenkungen in unterirdische Höhlen werden nachher an-
geführt als Erscheinungen, wodurch ebenfalls oberflächliche Erd-
schichten mit den darauf befindlichen Bäumen und anderen Ge-
genständen unter ihr ursprüngliches Niveau versetzt werden kön-
ten. — Indessen dürfte letztre Theorie auf obige Erscheinungen
keine Anwendung nach Malte Brun finden; wenigstens da, wo
ein Land-Moor in ein untermeerisches Moor fortsetzt, dürfte
eher noch mit Fleming anzunehmen seyn (*Edinb. Phil. Journ. XII.*
120.), daſs ein See, nahe am Meer und in gleicher Höhe mit
ihm gelegen, allmählich bis zu seinem Wasserspiegel mit zersetz-
ter vegetabilischer Materie und durch zufliefsende Bäche mit Erde
ausgefüllt worden seye, und Bäume zu tragen angefangen habe;
daſs dann der Damm, der ihn vom Meere trennte, weggespühlt

Digitized by Google

worden, so dafs die Fluth jenes Sumpfwasser-Gebilde nun
lich überschwemmte, und die Brandung es von der äufsern S
her allmählich zerstörte, unterwusch, und so mehr und mehr
ter den Meeresspiegel hinabsinken machte.

Indessen hat man auch hier eine grofse Zahl zufälliger
eignisse, deren heut zu Tage keines mehr auf *Tiree* wahrgen
men wird, zur Erklärung einer Erscheinung zu Hülfe geruf
welche sich, wie oben gezeigt worden, mit etwas veränder
Umständen so oft wiederholt. Auch auf Erdbeben hat man
solchen Fällen viel gerechnet. Doch sind die Erdschichten ni
unterbrochen worden (*Lincoln* etc. l. o.). Die grofse Menge ä
licher Erscheinungen verlangt aber zur Erklärung nicht e
grofse Zahl zufälliger Ereignisse, sondern Eine Ursache, wel
nicht lokal, sondern von ausgedehnter Wirkung war, ohne die The
des Erdbodens auseinanderzureifsen (wie bei Erdbeben), oder
relative Lage der Gebirgsschichten zu verändern (wie bei E
fällen).

Zu *Tiree* wurde eine Menge von Hülsensaamen, zu *Sk*
Kohlsaamen-artige Körner, zu *Flisk* Nüsse gefunden. Diese
Erscheinung, nämlich die Ueberfluthung durch das Meer, h
demnach an diesen drei Orten nicht nur in derselben Epoche, so
dern sogar in derselben Jahreszeit[?] Statt gefunden; und es ist k
Zweifel [?], dafs man bei hinreichender Nachforschung an all
übrigen obenerwähnten Orten eben so bündige Beweise gleic
zeitiger Umwälzung entdecken würde, woraus denn folgen müfs
dafs dieselbe Ursache gleichzeitig über ganz Grofsbritannien th
tig gewesen seye, und seine ganze Meeresbegrenzung umgeände
habe. Zu diesen Beweisen eines veränderten Niveaus des Meer
gegen das des Landes kömmt, dafs man an der Brittischen Wes
und Nordwest-Küste noch grofs Baumstämme in Lagen find
wo sie wegen der Nähe des Meeres jetzt nicht mehr wachse
können. Das Meer mufste also einer Zeit entfernter von jene
Orten gewesen seyn; denn man kann auch nicht annehmen, daf
jene Stämme etwa durch den Schutz ausgedehnter Wälder zu je-
ner Gröfse zu gelangen vermogten, indem manche Inseln, wi
Tiree und *Coll*, so schmal sind, dafs der verderbliche Meeres-
Schaum von der einen Küste zur andern hinübergetrieben werde
kann. — Auch die Annahme erscheint unstatthaft, dafs jene
Baumstämme, welche nicht gleichmäfsig in den Alluvionen zer-
streut, sondern in grofsen Mengen beisammen in Mooren einge-
hüllt liegen, von Flüssen angeschwemmt, oder von den Meeres-

Digitized by Google

wellen aus der Ferne gebracht worden seyen. — Ob aber die Erdoberfläche längs der Brittischen Küste sich eingesenkt, oder ob der Meerespiegel höher gestiegen, ist um so schwieriger zu sagen, als darüber schon lange fruchtlos beobachtet und gestritten und als sogar die Uferfelsen in der Nähe von *Geffle* von entgegengesetzten Partheien angeführt worden sind, um zu beweisen, nun dafs das Meer gestiegen, nun dafs es gesunken seye. — Im Allgemeinen aber mufs durch die Zerstörung der Felsrinde das Land immer niedriger werden, durch Fortschwemmung der Erde in das Meer dieses immer mehr steigen. Aber auch diese so langsam wirkende Ursache kann begreiflicher Weise die Ueberschwemmung des Torfes nicht bewirkt haben. Hier hätte die steigende Brandung in der nöthigen langen Zeit ihn zerstört. — Daher scheint vor allem Andern zur Erklärung der Sache am geeignetsten anzunehmen, dafs die Erdrinde in jener Gegend sich plötzlich auf eine grofse Erstreckung hin gesenkt habe, und die Ursache dieser Senkung mag denn das Centralfeuer seyn, welches in neuerer Zeit wieder so kräftige Vertheidiger gefunden. Aber die Zeit-Epoche, wo jene Senkung Statt gefunden, läfst sich nicht genauer bestimmen.

IV. Verschiedenes.

Die Goldbergwerke in Brasilien (*Ann. des voyag.* 1830. *Févr.* 254 — 255.) sind in gröfstem Flore, zumal jene, die von der „Imperial Brasilian mining society" unter Capitaine Lyon, zu *Gongo Soco*, zehn Post-Tagereisen von *Rio Janeiro*, betrieben werden. Der Ertrag wird in Barren von 5 — 6 Mark 22karätigen Goldes über *Rio* nach *London* geschickt. Der genannte Chef entdeckte zu Anfang des Jahres 1829 eine neue Goldader, welche in 10 Tagen 344 Mark, und seitdem alle 10 Tage 200 — 480 Mark ertrug. — Die Kompagnie hat vom 1. Januar bis 1. Juli 1829 für 4,166,666 Francs, und später noch 148 Barren Goldes nach London gesendet.

J. Lhotsky: Flammen-Ausbrüche auf den Gebirgen von Hayti (Baumg. und v. Ettingsh. Zeitschr. für Phys. und

Digitized by Google

Math. 1830. VII. 283 — 286.). Nordwärts der Stadt *Gonaives* zieht sich ein Kalk-Gebirge fast einen Breite-Grad westwärts, das Gerippe einer langen Erdzunge bildend. Erst erhebt es sich allmählich, weiterhin aber wird es von senkrecht abgerissenen Felswänden begrenzt. Die Höhe desselben mag 800′ seyn. Jene Wände und ein Gestrüppe von Büschen und einer Menge Fettpflanzen am Fuſse des minder abhängigen Theiles machen den Zugang zu dem übrigens kahlen Berge so beschwerlich, daſs er noch nie bestiegen worden seyn soll, zumal da die ganze Erdzunge fast gar nicht bevölkert ist.

Am 16. Februar 1821, in der trocknen Jahreszeit, bemerkte der Oesterreichische Gärtner K. Ritter, daſs sich etwa an zehn verschiedenen Orten auf der Höhe des Berges Rauch und Dampf senkrecht in die Luft erhob. In der nachher folgenden sternhellen Nacht erschienen jene Dampfsäulen als eben so viele Flammen, anscheinend von der Gröſse einer Fackelflamme bis zu einiger Klafter Höhe und von gelblicher, röthlicher und rother Farbe, nun auf der Erde dahin laufend, dann verlöschend und wieder erscheinend. Die Neger berichten, daſs man dieselbe Erscheinung jährlich einmal in der trockensten Jahreszeit wahrnehme, indem dann die bereits schon verdürrenden Pflanzen vollends verbrennten. L. vermuthet Entzündung aus dem Berge ausströmenden Phosphor-Wasserstoffgases an der Luft, ohne jedoch die übrigen Eigenheiten der Erscheinung erklären zu wollen. — Mehrere Versuche Ritter's den Berg selbst zu ersteigen waren erfolglos.

P. Carpi: über einen eisenhaltigen Säuerling, in der Gegend von Tolfa entdeckt. (*Giornal arcad. XXXIX.* 1828. . . . > *Revue bibliograph. des Annal. d. Scienc. nat.* 1829. *p.* 133.) Die Quelle entspringt 5 Ital. Meilen westlich von *Tolfa*. Ein Pfund Wasser enthält 13.465 Kubikzolle Kohlensäure und

salzs. Natron . .	2,2004	Gran
— Talkerde . .	0,0234	—
schwefels. Talkerde	1,3300	—
kohlens. Kalk . .	7,2000	—
Alaun-Erde . .	0,2000	—
kohlens. Eisen .	0,5254	—
Kiesel-Eisen . .	0,0800	—

Digitized by Google

P. Carpi: über einen alten Lava-Strom in der Nähe von Rom, und eine daraus hervorkommende Mineralquelle. (*Giorn. arcad. XLI.* 1829. . . . . > *Revue bibliograph. des Annal. des scienc. nat.* 1829. *p.* 133 — 134.) Dieser Lavastrom findet sich 4½ Ital. Meilen von *Rom*, zwischen dem *Rio Albano* und dem Bache *Aqua acetosa*, welcher diesen Namen einer in seiner Nähe entspringenden Sauer-Quelle verdankt, welche immer zu kochen scheint, und viele Kalk-Inkrustationen absetzt. Sie enthält folgende Bestandtheile auf 1 Pfund Gewichtes:

Kohlensäure	12.309 Kubikzoll.
Unterkohlens. Natron . .	7,704 Gran.
salzs. Natron	0,665 —
salzsaure { Kalkerde und / salpetersaure { Talkerde }	2,279 —
schwefels. Natron	0,804 —
schwefels. Talkerde . . .	0,895 —
kohlens. Kalk	4,480 —
schwefels. Kalk	0,160 —
Eisenoxyd und Alaunerde .	0,300 —
kiesels. Eisen	0,120 —

[Vauquelin und Ragazzoni]: über das Mineralwasser von *Craveggia* (*Giorn. d. Fisic. Chim. Dec. II. Tom. X.* 1827. *Bim. II. p.* 106 — 112). Vauquelin untersuchte dieses Wasser 1819 in Auftrag der Franz. Regierung. Seine Analyse ist bisher ungedruckt geblieben. Ragazzoni schrieb zwei Bücher über diese Quellen. Aus ersterer ist gegenwärtiger Bericht hauptsächlich entnommen; aus letzteren beiden sind einige Anmerkungen beigefügt. — *Craveggia* ist eine Gemeinde im *Vegezzo*-Thale nächst der *Simplon*-Strafse, am Eingang des *Ossola*-Thales, auf Sardinischem Gebiethe gegen die Schweitzer Grenze. Das Wasser Nro. 1. hat 22° R. Temperatur und dient zu Bädern. Es ist geschmacklos, und nur in einigen Flaschen liefs sich Schwefelwasserstoff-Geruch bemerken. Sieben Liter Wassers enthalten 2,40 Grammes fester Theile, bestehend aus 0,551 schwefels. Natron, 0,093 essigs. Natron, 0,134 schwefels. Kalk, 0,125 kohlens. Kalk mit etwas Kieselerde, 0,022 Bitumen, 0,031 Alcali (Verlust = 0,041). — Nro. 2. ist Wasser aus einer benachbarten Quelle, hat nur 16° R. Temperatur, und enthält in sieben Litern 2,15

Digitized by Google

Grammes fester Theile, welche bestehen aus 0,567 schwefels. Natron, 0,084 essigs. Natron mit etwas Kali, 0,163 schwefels. Kalk, 0,163 kohlens. Kalk, 0,023 harziger Materie. Dann Schwefelwasserstoff-Geruch bei einigen Flaschen. Die Salze wurden im vollkommen getrocknetem Zustande gewogen. — Auffallend ist die Abwesenheit der salzsauren, und das Vorkommen der essigsauren Salze, welches letztre auch Ragazzoni bezweifeln will.

Horsburgh: Bemerkungen über einige Eisberge, welche in sehr geringer Breite der südlichen Hemisphäre angetroffen worden. (*Philos. Mag. and Ann.* 1830. *VII.* 449.) H. trägt der königl. Sozietät vor, dafs während des letzten Jahrhunderts die Schiffe der Ostindischen Kompagnie zufolge ihren Journalen keine Eisberge auf ihrer Bahn durch die südliche Halbkugel angetroffen, obschon einige Schiffe bis zwischen die Parallelen des 40° — 42° s. B. gelangten. In den letzten zwei Jahren aber trafen sie einige derselben zwischen dem 36 — 39 Breite-Grade nächst dem Kap. Die Brigg *Elisa* von Antwerpen befand sich am 28. April 1828 mitten zwischen fünf Eisbergen in 37° 31′ s. B. und 18° 17′ ö. L. von *Greenwich*. Sie ragten 250′ — 300′ hoch über die Wasserfläche hervor, und die See brach sich so gewaltig daran, dafs man untermeerische Felsenriffe befürchtete; doch gab das Senkbley keinen Grund an. Im nämlichen Jahre hat man in der nördlichen Halbkugel zur entsprechenden Jahreszeit, nämlich im April und Mai, ebenfalls grofse Eisberge in geringer Breite wahrgenommen.

Der Vf. vermuthet, dafs in der südlichen Hemisphäre ein grofser unbekannter Landstrich zwischen dem Meridian von *London* und dem 20° ö. L. existire, von wo die herrschenden S.- und SW.-Winde jene Eismassen gebracht haben könnten. Die in jener Richtung gelegenen bekannten Inseln seyen zu unbedeutend für diese Veranlassung.

Digitized by Google

Fig. 1.

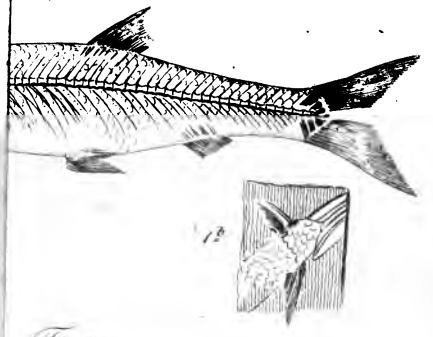

1b

Fig. 2.

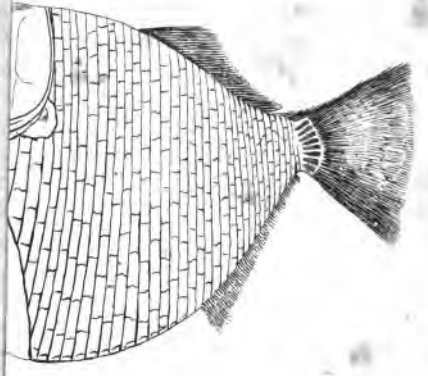

enoides 2 Tetragonolepis semicinctus.

Digitized by Google


Digitized by Google



h den Zinnstock von Altenberg
idost nach Nordwest.

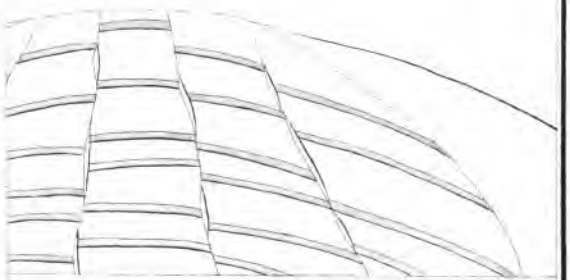

gerstätten von Zinnwald.

yr. Feldsteinporphyr. Granit. Zinnerzlager im Granit.

Taube Gänge des Syenitporphyrs und Granits.

Jüngere Gänge.

yrs

Digitized by Google

Digitized by Google

Digitized by Google

Digitized by Google

Taf. IV.

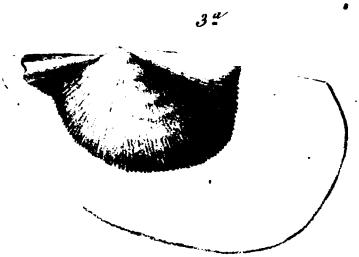

Digitized by Google

Digitized by Google

Tab. I

Digitized by Google

Digitized by Google

Digitized by Google

Digitized by Google